



**МИНИСТЕРСТВО ИМУЩЕСТВЕННЫХ ОТНОШЕНИЙ  
И АРХИТЕКТУРЫ УЛЬЯНОВСКОЙ ОБЛАСТИ**

29 августа 2025 г.

**ПРИКАЗ**

86-пр

№ \_\_\_\_\_  
Экз. № 4

г. Ульяновск

**О внесении изменения в Правила землепользования и застройки  
муниципального образования «Зеленорощинское сельское поселение»  
Ульяновского района Ульяновской области**

В соответствии со статьями 31-33 Градостроительного кодекса Российской Федерации, статьёй 2 Закона Ульяновской области от 18.12.2014 № 210-ЗО «О перераспределении полномочий в области градостроительной деятельности между органами местного самоуправления муниципальных образований Ульяновской области и органами государственной власти Ульяновской области», постановлением Правительства Ульяновской области от 27.01.2022 № 1/51-П «О Министерстве имущественных отношений и архитектуры Ульяновской области», приказом Министерства строительства и архитектуры Ульяновской области от 29.09.2020 № 216-пр «Об утверждении Положения о порядке утверждения правил землепользования и застройки, внесения изменений в правила землепользования и застройки муниципальных образований Ульяновской области» п р и к а з ы в а ю:

1. Внести в Правила землепользования и застройки муниципального образования «Зеленорощинское сельское поселение» Ульяновского района Ульяновской области, утверждённые решением Совета депутатов муниципального образования «Зеленорощинское сельское поселение» Ульяновского района Ульяновского района от 06.05.2013 № 10 «Об утверждении Правил землепользования и застройки муниципального образования «Зеленорощинское сельское поселение», изменение, изложив их в редакции в соответствии с приложением к настоящему приказу.

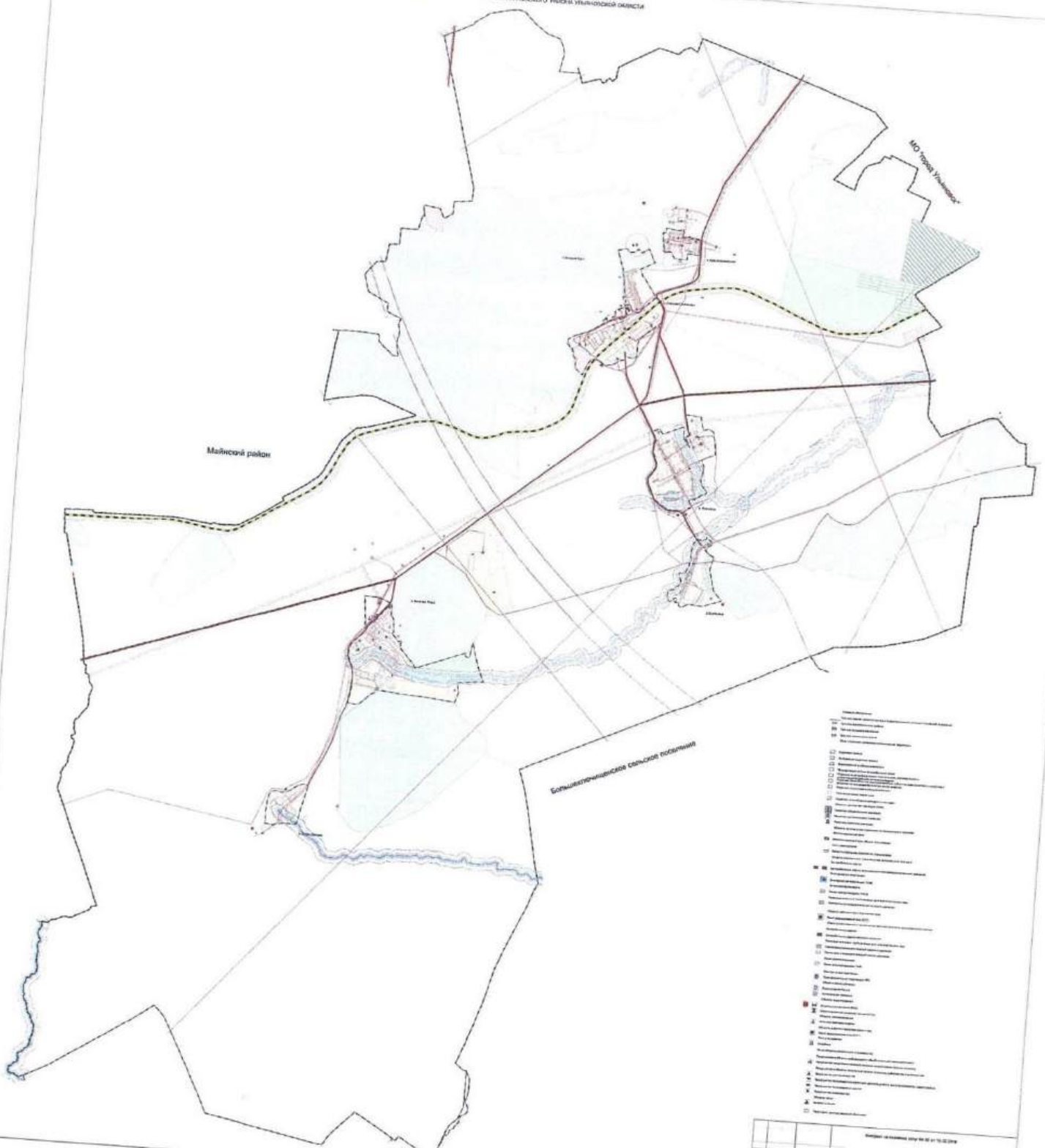
2. Рекомендовать муниципальному образованию «Ульяновский район» Ульяновской области, муниципальному образованию «Зеленорощинское сельское поселение» Ульяновского района Ульяновской области разместить настоящий приказ на официальном сайте в информационно-телекоммуникационной сети «Интернет» и средствах массовой информации.

3. Распоряжением приказ вступает в силу на следующий день после дня его официального опубликования.

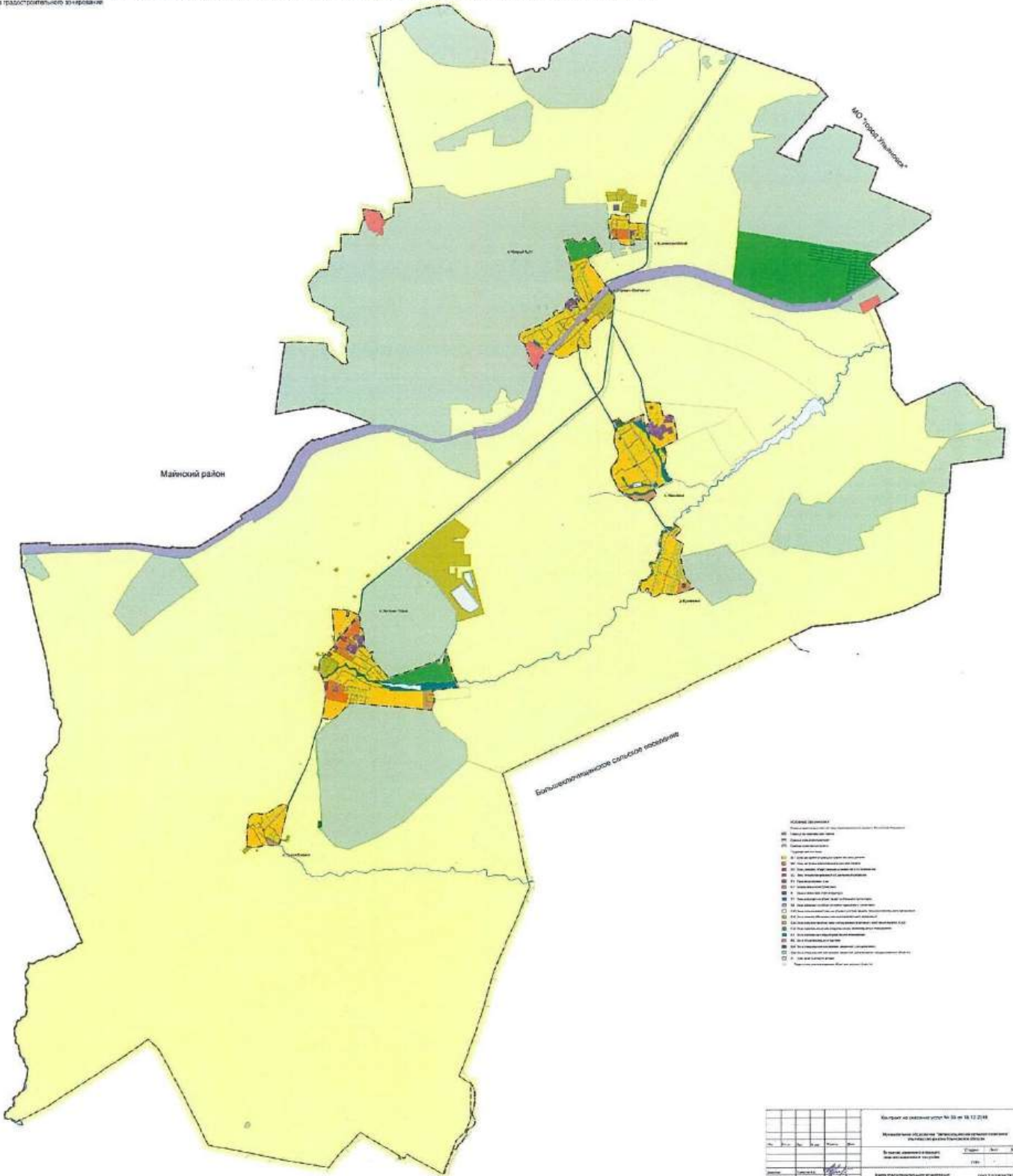
Министр



О.М.Ягфаров



Исполнитель: [подпись]		Дата: [дата]	
Проверено: [подпись]	Дата: [дата]	Масштаб: 1:1000	Лист: 1 из 1
Инженер-проектировщик: [подпись]		Дата: [дата]	
Инженер-конструктор: [подпись]		Дата: [дата]	
Инженер-экономист: [подпись]		Дата: [дата]	
Инженер-архитектор: [подпись]		Дата: [дата]	
Инженер-механик: [подпись]		Дата: [дата]	
Инженер-электрик: [подпись]		Дата: [дата]	
Инженер-теплотехник: [подпись]		Дата: [дата]	
Инженер-санитар: [подпись]		Дата: [дата]	
Инженер-химик: [подпись]		Дата: [дата]	
Инженер-биолог: [подпись]		Дата: [дата]	
Инженер-геолог: [подпись]		Дата: [дата]	
Инженер-географ: [подпись]		Дата: [дата]	
Инженер-эколог: [подпись]		Дата: [дата]	
Инженер-информационных технологий: [подпись]		Дата: [дата]	
Инженер-педагогический: [подпись]		Дата: [дата]	
Инженер-технический: [подпись]		Дата: [дата]	
Инженер-экономический: [подпись]		Дата: [дата]	
Инженер-юридический: [подпись]		Дата: [дата]	
Инженер-иных специальностей: [подпись]		Дата: [дата]	



- КРАТКОЕ ОПИСАНИЕ**
- 01 Территория общего назначения
  - 02 Территория для размещения объектов размещения туристов
  - 03 Территория для размещения объектов размещения туристов
  - 04 Территория для размещения объектов размещения туристов
  - 05 Территория для размещения объектов размещения туристов
  - 06 Территория для размещения объектов размещения туристов
  - 07 Территория для размещения объектов размещения туристов
  - 08 Территория для размещения объектов размещения туристов
  - 09 Территория для размещения объектов размещения туристов
  - 10 Территория для размещения объектов размещения туристов
  - 11 Территория для размещения объектов размещения туристов
  - 12 Территория для размещения объектов размещения туристов
  - 13 Территория для размещения объектов размещения туристов
  - 14 Территория для размещения объектов размещения туристов
  - 15 Территория для размещения объектов размещения туристов
  - 16 Территория для размещения объектов размещения туристов
  - 17 Территория для размещения объектов размещения туристов
  - 18 Территория для размещения объектов размещения туристов
  - 19 Территория для размещения объектов размещения туристов
  - 20 Территория для размещения объектов размещения туристов

Итого				Дата: 10.12.2019		
Муниципальное образование "Теплогородское сельское поселение"						
Всего земельных участков				Итого		
№	Зона	№	№	№	№	№
1	01	1	1	1	1	1
2	02	1	1	1	1	1
3	03	1	1	1	1	1
4	04	1	1	1	1	1
5	05	1	1	1	1	1
6	06	1	1	1	1	1
7	07	1	1	1	1	1
8	08	1	1	1	1	1
9	09	1	1	1	1	1
10	10	1	1	1	1	1
11	11	1	1	1	1	1
12	12	1	1	1	1	1
13	13	1	1	1	1	1
14	14	1	1	1	1	1
15	15	1	1	1	1	1
16	16	1	1	1	1	1
17	17	1	1	1	1	1
18	18	1	1	1	1	1
19	19	1	1	1	1	1
20	20	1	1	1	1	1
21	21	1	1	1	1	1
22	22	1	1	1	1	1
23	23	1	1	1	1	1
24	24	1	1	1	1	1
25	25	1	1	1	1	1
26	26	1	1	1	1	1
27	27	1	1	1	1	1
28	28	1	1	1	1	1
29	29	1	1	1	1	1
30	30	1	1	1	1	1
31	31	1	1	1	1	1
32	32	1	1	1	1	1
33	33	1	1	1	1	1
34	34	1	1	1	1	1
35	35	1	1	1	1	1
36	36	1	1	1	1	1
37	37	1	1	1	1	1
38	38	1	1	1	1	1
39	39	1	1	1	1	1
40	40	1	1	1	1	1
41	41	1	1	1	1	1
42	42	1	1	1	1	1
43	43	1	1	1	1	1
44	44	1	1	1	1	1
45	45	1	1	1	1	1
46	46	1	1	1	1	1
47	47	1	1	1	1	1
48	48	1	1	1	1	1
49	49	1	1	1	1	1
50	50	1	1	1	1	1
51	51	1	1	1	1	1
52	52	1	1	1	1	1
53	53	1	1	1	1	1
54	54	1	1	1	1	1
55	55	1	1	1	1	1
56	56	1	1	1	1	1
57	57	1	1	1	1	1
58	58	1	1	1	1	1
59	59	1	1	1	1	1
60	60	1	1	1	1	1
61	61	1	1	1	1	1
62	62	1	1	1	1	1
63	63	1	1	1	1	1
64	64	1	1	1	1	1
65	65	1	1	1	1	1
66	66	1	1	1	1	1
67	67	1	1	1	1	1
68	68	1	1	1	1	1
69	69	1	1	1	1	1
70	70	1	1	1	1	1
71	71	1	1	1	1	1
72	72	1	1	1	1	1
73	73	1	1	1	1	1
74	74	1	1	1	1	1
75	75	1	1	1	1	1
76	76	1	1	1	1	1
77	77	1	1	1	1	1
78	78	1	1	1	1	1
79	79	1	1	1	1	1
80	80	1	1	1	1	1
81	81	1	1	1	1	1
82	82	1	1	1	1	1
83	83	1	1	1	1	1
84	84	1	1	1	1	1
85	85	1	1	1	1	1
86	86	1	1	1	1	1
87	87	1	1	1	1	1
88	88	1	1	1	1	1
89	89	1	1	1	1	1
90	90	1	1	1	1	1
91	91	1	1	1	1	1
92	92	1	1	1	1	1
93	93	1	1	1	1	1
94	94	1	1	1	1	1
95	95	1	1	1	1	1
96	96	1	1	1	1	1
97	97	1	1	1	1	1
98	98	1	1	1	1	1
99	99	1	1	1	1	1
100	100	1	1	1	1	1

**ВНЕСЕНИЕ ИЗМЕНЕНИЙ  
В ПРАВИЛА ЗЕМЛЕПОЛЬЗОВАНИЯ И ЗАСТРОЙКИ  
МУНИЦИПАЛЬНОГО ОБРАЗОВАНИЯ  
"ЗЕЛЕНОРОЩИНСКОЕ СЕЛЬСКОЕ ПОСЕЛЕНИЕ"  
УЛЬЯНОВСКОГО РАЙОНА УЛЬЯНОВСКОЙ ОБЛАСТИ**

2025 год

## Оглавление

Раздел I. ПОРЯДОК ПРИМЕНЕНИЯ ПРАВИЛ ЗЕМЛЕПОЛЬЗОВАНИЯ И ЗАСТРОЙКИ МУНИЦИПАЛЬНОГО ОБРАЗОВАНИЯ "ЗЕЛЕНОРОЩИНСКОЕ СЕЛЬСКОЕ ПОСЕЛЕНИЕ" И ВНЕСЕНИЯ В НИХ ИЗМЕНЕНИЙ .....	6
Глава 1. Общие положения.....	6
1.1 Основные используемые понятия.....	6
1.2. Назначение, область применения и содержание настоящих правил .....	11
1.3. Ответственность за нарушение настоящих правил.....	14
1.4. Общие положения, относящиеся к ранее возникшим правам .....	14
1.5. Перераспределение полномочий в области градостроительной деятельности между органами государственной власти Ульяновской области и органами местного самоуправления муниципальных образований Ульяновской области .....	15
1.6. Комиссия по подготовке проекта правил землепользования и застройки Зеленорощинского сельского поселения .....	15
Глава 2. Положение о регулировании землепользования и застройки органами местного самоуправления Зеленорощинского сельского поселения; органами государственной власти Ульяновской области.....	16
2.1. Землепользование и застройка земельных участков, на которые распространяется действие градостроительных регламентов .....	16
2.2. Использование земельных участков, на которые действие градостроительных регламентов не распространяется или для которых градостроительные регламенты не устанавливаются.....	19
2.3. Особенности использования земельных участков и объектов капитального строительства, виды разрешенного использования и предельные параметры которых не соответствуют градостроительным регламентам .....	20
2.4. Предоставление разрешения на отклонение от предельных параметров разрешенного строительства, реконструкции объектов капитального строительства .....	21
Глава 3. Положение об изменении видов разрешенного использования земельных участков и объектов капитального строительства физическими и юридическими лицами	23
3.1. Общие положения об изменении видов разрешенного использования земельных участков и объектов капитального строительства физическими и юридическими лицами	23
3.2. Предоставление разрешения на условно разрешенный вид использования земельного участка или объекта капитального строительства .....	24
Глава 4. Положение о подготовке документации по планировке территории уполномоченным органом.....	25
4.1. Общие положения о подготовке документации по планировке территории, порядок внесения в нее изменений и ее отмены .....	26
4.2. Проект планировки территории.....	29
4.3. Подготовка проектов межевания территории .....	31
4.4. Градостроительный план земельного участка.....	32
Глава 5. Положение о проведении общественных обсуждений или публичных слушаний по вопросам землепользования и застройки.....	34
5.1. Общие положения о порядке проведения общественных обсуждений или публичных слушаний .....	34
Глава 6. Положение о внесении изменений в настоящие правила.....	36
6.1. Основания для внесения изменений в настоящие правила.....	36
6.2. Порядок внесения изменений в настоящие правила.....	39
6.3. Внесение изменений в настоящие правила в целях размещения объектов федерального значения, объектов регионального значения, объектов местного значения (за исключением линейных объектов) .....	40

Глава 7. Положение о регулировании иных вопросов землепользования и застройки .....	40
7.1. Комплексное и устойчивое развитие территорий.....	40
7.2. Обеспечение доступности объектов социальной инфраструктуры, объектов жилищного строительства для маломобильных групп населения при осуществлении строительства (реконструкции) таких объектов .....	42
<b>Раздел II. ГРАДОСТРОИТЕЛЬНОЕ ЗОНИРОВАНИЕ .....</b>	<b>45</b>
Глава 1. Карта градостроительного зонирования .....	45
1.1. Состав и содержание карты градостроительного зонирования.....	45
1.2. Порядок установления территориальных зон .....	48
1.3. Перечень территориальных зон, выделенных на карте градостроительного зонирования .....	49
1.4. Перечень зон с особыми условиями использования территорий.....	50
<b>Раздел III. ГРАДОСТРОИТЕЛЬНЫЕ РЕГЛАМЕНТЫ .....</b>	<b>55</b>
Глава 1. Градостроительные регламенты и порядок их применения.....	55
1.1. Градостроительные регламенты. Жилые зоны (Ж) .....	55
1.1.1. Зона застройки индивидуальными жилыми домами (Ж1).....	55
1.1.2. Зона застройки малоэтажными жилыми домами (Ж2).....	73
1.2. Градостроительные регламенты. Общественно-деловые зоны (О).....	94
1.2.1. Зона делового, общественного и коммерческого назначения (О1).....	94
1.2.2. Зона специализированной общественной застройки (О2) .....	112
1.3. Градостроительные регламенты. Производственные зоны (П).....	134
1.3.1. Производственная зона (П1) .....	134
1.3.2. Коммунально-складская зона (П2) .....	151
1.4. Градостроительные регламенты. Зона инженерной инфраструктуры (И) .....	162
1.4.1. Зона инженерной инфраструктуры (И).....	162
1.5. Градостроительные регламенты. Зона транспортной инфраструктуры (Т) .....	169
1.5.1. Зона размещения объектов автомобильного транспорта (Т1).....	169
1.5.2. Зона размещения объектов железнодорожного транспорта (Т2) .....	176
1.6. Градостроительные регламенты. Зоны сельскохозяйственного использования (Сх).....	182
1.6.1. Зона сельскохозяйственных угодий в составе земель сельскохозяйственного назначения (Сх1) .....	182
1.6.2. Зона занятая объектами сельскохозяйственного назначения (Сх2).....	183
1.6.3. Зона сельскохозяйственного использования в границах населенных пунктов (Сх3).....	187
1.6.4. Зона садоводческих или огороднических некоммерческих товариществ (Сх4).....	193
1.7. Градостроительные регламенты. Зоны рекреационного назначения (Р).....	198
1.7.1. Зона озелененных территорий общего пользования (Р1).....	198
1.7.2. Зона объектов отдыха и туризма (Р2).....	203
1.8. Градостроительные регламенты. Зоны специального назначения (Сп) .....	212
1.8.1. Зона специального назначения, связанная с захоронениями (Сп1) .....	212
1.8.2. Зона специального назначения, связанная с размещением государственных объектов (Сп2).....	217
1.9. Иные виды зон .....	221
1.9.1. Зона земель лесного фонда (Л) .....	221
1.9.2. Территории, занятые водными объектами.....	221
Глава 2. Градостроительные ограничения (зоны с особыми условиями использования территорий) .....	223
2.1. Осуществление землепользования и застройки в зонах с особыми условиями использования территорий .....	223
2.2. Ограничения использования земельных участков и объектов капитального строительства в границах санитарно-защитных зон.....	223

2.3. Ограничения использования земельных участков и объектов капитального строительства в границах охранных зон трубопроводов, (газопроводов, нефтепроводов и нефтепродуктопроводов, аммиакопроводов) .....	226
2.4. Ограничения использования земельных участков и объектов капитального строительства в охранных зонах объектов электроэнергетики (объектов электросетевого хозяйства и объектов по производству электрической энергии).....	230
2.5. Ограничения использования земельных участков и объектов капитального строительства в охранных зонах линий и сооружений связи .....	233
2.6. Ограничения использования земельных участков и объектов капитального строительства в границах водоохранных (рыбоохранных) зон, прибрежных защитных полос, береговых полос .....	234
2.7. Ограничения использования земельных участков и объектов капитального строительства в границах зон санитарной охраны источников питьевого и хозяйственно-бытового водоснабжения.....	237
2.8. Ограничения использования земельных участков и объектов капитального строительства в границах зон охраны объектов культурного наследия, защитных зон объектов культурного наследия.....	239
2.9. Ограничения использования земельных участков и объектов капитального строительства на территории придорожных полос автомобильных дорог .....	244
2.10. Ограничения использования земельных участков и объектов капитального строительства в границах зон затопления и подтопления .....	245
2.11. Ограничения использования земельных участков и объектов капитального строительства в границах охранных зон железных дорог .....	246
2.12. Ограничения использования земельных участков и объектов капитального строительства в границах приаэродромной территории.....	247
2.13. Ограничения использования земельных участков и объектов капитального строительства в границах зоны ограничений передающего радиотехнического объекта, являющегося объектом капитального строительства.....	250
2.14. Ограничения использования земельных участков и объектов капитального строительства в границах охранных зон тепловых сетей .....	251

# Раздел I. ПОРЯДОК ПРИМЕНЕНИЯ ПРАВИЛ ЗЕМЛЕПОЛЬЗОВАНИЯ И ЗАСТРОЙКИ МУНИЦИПАЛЬНОГО ОБРАЗОВАНИЯ "ЗЕЛЕНОРОЩИНСКОЕ СЕЛЬСКОЕ ПОСЕЛЕНИЕ" И ВНЕСЕНИЯ В НИХ ИЗМЕНЕНИЙ

## Глава 1. Общие положения

### 1.1 Основные используемые понятия

1. Основные понятия, применяемые в Правилах землепользования и застройки муниципального образования "Зеленорощинское сельское поселение" (далее – правила):

**арендаторы земельных участков** – лица, владеющие и пользующиеся земельными участками по договору аренды, договору субаренды;<sup>1</sup>

**блокированный жилой дом** - жилой дом с количеством этажей не более чем три, состоящий из нескольких блоков, количество которых не превышает десять и каждый из которых предназначен для проживания одной семьи, имеет общую стену (общие стены) без проемов с соседним блоком или соседними блоками, расположен на отдельном земельном участке и имеет выход на территорию общего пользования;<sup>2</sup>

**водоохранными зонами** являются территории, которые примыкают к береговой линии (границам водного объекта) морей, рек, ручьев, каналов, озер, водохранилищ и на которых устанавливается специальный режим осуществления хозяйственной и иной деятельности в целях предотвращения загрязнения, засорения, заиления указанных водных объектов и истощения их вод, а также сохранения среды обитания водных биологических ресурсов и других объектов животного и растительного мира;<sup>3</sup>

**государственный кадастровый учет недвижимого имущества** – внесение в Единый государственный реестр недвижимости сведений о земельных участках, зданиях, сооружениях, помещениях, машино-местах, об объектах незавершенного строительства, о единых недвижимых комплексах, а в случаях, установленных федеральным законом, и об иных объектах, которые прочно связаны с землей, то есть перемещение которых без несоразмерного ущерба их назначению невозможно (далее также - объекты недвижимости), которые подтверждают существование такого объекта недвижимости с характеристиками, позволяющими определить его в качестве индивидуально-определенной вещи, или подтверждают прекращение его существования, а также иных предусмотренных Федеральным законом № 218-ФЗ сведений об объектах недвижимости (далее – государственный кадастровый учет);<sup>4</sup>

<sup>1</sup> "Земельный кодекс Российской Федерации" от 25.10.2001 N 136-ФЗ, ст.5

<sup>2</sup> "Градостроительный кодекс Российской Федерации" от 29.12.2004 N 190-ФЗ, ст. 49, п.2

<sup>3</sup> "Водный кодекс Российской Федерации" от 03.06.2006 N 74-ФЗ, ст. 65, п.1

<sup>4</sup> Федеральный закон от 13.07.2015 N 218-ФЗ (ред. от 25.12.2018) "О государственной регистрации недвижимости", ст.1

**государственные информационные системы обеспечения градостроительной деятельности** – создаваемые и эксплуатируемые в соответствии с требованиями Градостроительного кодекса Российской Федерации информационные системы, содержащие сведения, документы, материалы о развитии территорий, об их застройке, о существующих и планируемых к размещению объектах капитального строительства и иные необходимые для осуществления градостроительной деятельности сведения;<sup>5</sup>

**градостроительная деятельность** – деятельность по развитию территорий, в том числе городов и иных поселений, осуществляемая в виде территориального планирования, градостроительного зонирования, планировки территории, архитектурно-строительного проектирования, строительства, капитального ремонта, реконструкции, сноса объектов капитального строительства, эксплуатации зданий, сооружений, благоустройства территорий;<sup>6</sup>

**градостроительное зонирование** – зонирование территорий муниципальных образований в целях определения территориальных зон и установления градостроительных регламентов;<sup>7</sup>

**градостроительный регламент** – устанавливаемые в пределах границ соответствующей территориальной зоны виды разрешенного использования земельных участков, равно как всего, что находится над и под поверхностью земельных участков и используется в процессе их застройки и последующей эксплуатации объектов капитального строительства, предельные (минимальные и (или) максимальные) размеры земельных участков и предельные параметры разрешенного строительства, реконструкции объектов капитального строительства, ограничения использования земельных участков и объектов капитального строительства, а также применительно к территориям, в границах которых предусматривается осуществление деятельности по комплексному и устойчивому развитию территории, расчетные показатели минимально допустимого уровня обеспеченности соответствующей территории объектами коммунальной, транспортной, социальной инфраструктур и расчетные показатели максимально допустимого уровня территориальной доступности указанных объектов для населения;<sup>8</sup>

**деятельность по комплексному и устойчивому развитию территории** – осуществляемая в целях обеспечения наиболее эффективного использования территории деятельность по подготовке и утверждению документации по планировке территории для размещения объектов капитального строительства жилого, производственного, общественно-делового и иного назначения и необходимых для функционирования таких объектов и обеспечения жизнедеятельности граждан объектов коммунальной, транспортной, социальной инфраструктур, а также по

<sup>5</sup> "Градостроительный кодекс Российской Федерации" от 29.12.2004 N 190-ФЗ, ст. 56

<sup>6</sup> "Градостроительный кодекс Российской Федерации" от 29.12.2004 N 190-ФЗ, ст. 1

<sup>7</sup> "Градостроительный кодекс Российской Федерации" от 29.12.2004 N 190-ФЗ, ст. 1

<sup>8</sup> "Градостроительный кодекс Российской Федерации" от 29.12.2004 N 190-ФЗ, ст. 1

архитектурно-строительному проектированию, строительству, реконструкции указанных в настоящем пункте объектов;<sup>9</sup>

**землевладельцы** – лица, владеющие и пользующиеся земельными участками на праве пожизненного наследуемого владения;<sup>10</sup>

**землепользователи** – лица, владеющие и пользующиеся земельными участками на праве постоянного (бессрочного) пользования или на праве безвозмездного пользования;<sup>11</sup>

**зоны с особыми условиями использования территорий** – охранные, санитарно-защитные зоны, зоны охраны объектов культурного наследия (памятников истории и культуры) народов Российской Федерации (далее - объекты культурного наследия), защитные зоны объектов культурного наследия, водоохранные зоны, зоны затопления, подтопления, зоны санитарной охраны источников питьевого и хозяйственно-бытового водоснабжения, зоны охраняемых объектов, приаэродромная территория, иные зоны, устанавливаемые в соответствии с законодательством Российской Федерации;<sup>12</sup>

**зона регулирования застройки и хозяйственной деятельности** – территория, в пределах которой устанавливается режим использования земель и земельных участков, ограничивающий строительство и хозяйственную деятельность, определяются требования к реконструкции существующих зданий и сооружений;<sup>13</sup>

**зона охраняемого природного ландшафта** - территория, в пределах которой устанавливается режим использования земель и земельных участков, запрещающий или ограничивающий хозяйственную деятельность, строительство и реконструкцию существующих зданий и сооружений в целях сохранения (регенерации) природного ландшафта, включая долины рек, водоемы, леса и открытые пространства, связанные композиционно с объектами культурного наследия;<sup>14</sup>

**красные линии** – линии, которые обозначают границы территорий общего пользования и подлежат установлению, изменению или отмене в документации по планировке территории;<sup>15</sup>

**линейные объекты** - линии электропередачи, линии связи (в том числе линейно-кабельные сооружения), трубопроводы, автомобильные дороги, железнодорожные линии и другие подобные сооружения;<sup>16</sup>

**личное подсобное хозяйство** - форма непредпринимательской деятельности по производству и переработке сельскохозяйственной продукции, ведется гражданином или гражданином и совместно

<sup>9</sup> "Градостроительный кодекс Российской Федерации" от 29.12.2004 N 190-ФЗ, ст.1

<sup>10</sup> "Земельный кодекс Российской Федерации" от 25.10.2001 N 136-ФЗ, ст.5

<sup>11</sup> "Земельный кодекс Российской Федерации" от 25.10.2001 N 136-ФЗ, ст.5

<sup>12</sup> "Градостроительный кодекс Российской Федерации" от 29.12.2004 N 190-ФЗ, ст. 1

<sup>13</sup> Федеральный закон от 25.06.2002 N 73-ФЗ "Об объектах культурного наследия (памятниках истории и культуры) народов Российской Федерации", ст. 34

<sup>14</sup> Федеральный закон от 25.06.2002 N 73-ФЗ "Об объектах культурного наследия (памятниках истории и культуры) народов Российской Федерации", ст. 34

<sup>15</sup> "Градостроительный кодекс Российской Федерации" от 29.12.2004 N 190-ФЗ, ст. 1

<sup>16</sup> "Градостроительный кодекс Российской Федерации" от 29.12.2004 N 190-ФЗ, ст.1

проживающими с ним и (или) совместно осуществляющими с ним ведение личного подсобного хозяйства членами его семьи в целях удовлетворения личных потребностей на земельном участке, предоставленном и (или) приобретенном для ведения личного подсобного хозяйства;<sup>17</sup>

**недвижимое имущество (недвижимость)** - земельные участки, участки недр и все, что прочно связано с землей, то есть объекты, перемещение которых без несоразмерного ущерба их назначению невозможно, в том числе здания, сооружения, объекты незавершенного строительства;<sup>18</sup>

**объект индивидуального жилищного строительства** - отдельно стоящее здание с количеством надземных этажей не более чем три, высотой не более двадцати метров, которое состоит из комнат и помещений вспомогательного использования, предназначенных для удовлетворения гражданами бытовых и иных нужд, связанных с их проживанием в таком здании, и не предназначено для раздела на самостоятельные объекты недвижимости;<sup>19</sup>

**объект капитального строительства** – здание, строение, сооружение, объекты, строительство которых не завершено (далее - объекты незавершенного строительства), за исключением некапитальных строений, сооружений и неотделимых улучшений земельного участка (замощение, покрытие и другие);<sup>20</sup>

**огородный земельный участок** - земельный участок, предназначенный для отдыха граждан и (или) выращивания гражданами для собственных нужд сельскохозяйственных культур с правом размещения хозяйственных построек, не являющихся объектами недвижимости, предназначенных для хранения инвентаря и урожая сельскохозяйственных культур;<sup>21</sup>

**охранная зона объекта культурного наследия** - территория, в пределах которой в целях обеспечения сохранности объекта культурного наследия в его историческом ландшафтном окружении устанавливается особый режим использования земель и земельных участков, ограничивающий хозяйственную деятельность и запрещающий строительство, за исключением применения специальных мер, направленных на сохранение и регенерацию историко-градостроительной или природной среды объекта культурного наследия;<sup>22</sup>

**правила землепользования и застройки** – документ градостроительного зонирования, который утверждается нормативными

<sup>17</sup> Федеральный закон от 07.07.2003 N 112-ФЗ "О личном подсобном хозяйстве", ст. 2

<sup>18</sup> "Гражданский кодекс Российской Федерации (часть первая)" от 30.11.1994 N 51-ФЗ, ст. 130

<sup>19</sup> "Градостроительный кодекс Российской Федерации" от 29.12.2004 N 190-ФЗ, ст. 1

<sup>20</sup> "Градостроительный кодекс Российской Федерации" от 29.12.2004 N 190-ФЗ, ст. 1

<sup>21</sup> Федеральный закон от 29.07.2017 N 217-ФЗ (ред. от 03.08.2018) "О ведении гражданами садоводства и огородничества для собственных нужд и о внесении изменений в отдельные законодательные акты Российской Федерации", ст. 3

<sup>22</sup> Федеральный закон от 25.06.2002 N 73-ФЗ (ред. от 21.02.2019) "Об объектах культурного наследия (памятниках истории и культуры) народов Российской Федерации", ст. 34

правовыми актами органов местного самоуправления и в котором устанавливаются территориальные зоны, градостроительные регламенты, порядок применения такого документа и порядок внесения в него изменений;<sup>23</sup>

**проектная документация** представляет собой документацию, содержащую материалы в текстовой и графической формах и определяющую архитектурные, функционально-технологические, конструктивные и инженерно-технические решения для обеспечения строительства, реконструкции объектов капитального строительства, их частей, капитального ремонта;<sup>24</sup>

**прибрежная защитная полоса** – территория, устанавливаемая в границе водоохраной зоны, для которой вводятся дополнительные ограничения хозяйственной и иной деятельности;<sup>25</sup>

**разрешение на строительство** представляет собой документ, который подтверждает соответствие проектной документации требованиям, установленным градостроительным регламентом (за исключением случая, предусмотренного частью 1.1 статьи 51 Градостроительного кодекса Российской Федерации), проектом планировки территории и проектом межевания территории (за исключением случаев, если в соответствии с Градостроительным Кодексом Российской Федерации подготовка проекта планировки территории и проекта межевания территории не требуется), при осуществлении строительства, реконструкции объекта капитального строительства, не являющегося линейным объектом (далее - требования к строительству, реконструкции объекта капитального строительства), или требованиям, установленным проектом планировки территории и проектом межевания территории, при осуществлении строительства, реконструкции линейного объекта (за исключением случаев, при которых для строительства, реконструкции линейного объекта не требуется подготовка документации по планировке территории), требованиям, установленным проектом планировки территории, в случае выдачи разрешения на строительство линейного объекта, для размещения которого не требуется образование земельного участка, а также допустимость размещения объекта капитального строительства на земельном участке в соответствии с разрешенным использованием такого земельного участка и ограничениями, установленными в соответствии с земельным и иным законодательством Российской Федерации. Разрешение на строительство дает застройщику право осуществлять строительство, реконструкцию объекта капитального строительства, за исключением случаев, предусмотренных Градостроительным кодексом Российской Федерации;<sup>26</sup>

**реконструкция объектов капитального строительства (за исключением линейных объектов)** - изменение параметров объекта

<sup>23</sup> "Градостроительный кодекс Российской Федерации" от 29.12.2004 N 190-ФЗ, ст. 1

<sup>24</sup> "Градостроительный кодекс Российской Федерации" от 29.12.2004 N 190-ФЗ, ст. 48

<sup>25</sup> "Водный кодекс Российской Федерации" от 03.06.2006 N 74-ФЗ, ст. 65

<sup>26</sup> "Градостроительный кодекс Российской Федерации" от 29.12.2004 N 190-ФЗ, ст. 51

капитального строительства, его частей (высоты, количества этажей, площади, объема), в том числе надстройка, перестройка, расширение объекта капитального строительства, а также замена и (или) восстановление несущих строительных конструкций объекта капитального строительства, за исключением замены отдельных элементов таких конструкций на аналогичные или иные улучшающие показатели таких конструкций элементы и (или) восстановления указанных элементов;<sup>27</sup>

**садовый дом** - здание сезонного использования, предназначенное для удовлетворения гражданами бытовых и иных нужд, связанных с их временным пребыванием в таком здании;<sup>28</sup>

**садовый земельный участок** - земельный участок, предназначенный для отдыха граждан и (или) выращивания гражданами для собственных нужд сельскохозяйственных культур с правом размещения садовых домов, жилых домов, хозяйственных построек и гаражей;<sup>29</sup>

**территориальные зоны** - зоны, для которых в правилах землепользования и застройки определены границы и установлены градостроительные регламенты;<sup>30</sup>

**территории общего пользования** - территории, которыми беспрепятственно пользуется неограниченный круг лиц (в том числе площади, улицы, проезды, набережные, береговые полосы водных объектов общего пользования, скверы, бульвары);<sup>31</sup>

**устойчивое развитие территорий** - обеспечение при осуществлении градостроительной деятельности безопасности и благоприятных условий жизнедеятельности человека, ограничение негативного воздействия хозяйственной и иной деятельности на окружающую среду и обеспечение охраны и рационального использования природных ресурсов в интересах настоящего и будущего поколений.<sup>32</sup>

2. Иные понятия, используемые в настоящих правилах, применяются в тех же значениях, что и в нормативных правовых актах Российской Федерации, Ульяновской области, муниципальных правовых актах муниципального образования "Ульяновский район", муниципальных правовых актах муниципального образования "Зеленорощинское сельское поселение".

## 1.2. Назначение, область применения и содержание настоящих правил

<sup>27</sup> "Градостроительный кодекс Российской Федерации" от 29.12.2004 N 190-ФЗ, ст.1

<sup>28</sup> Федеральный закон от 29.07.2017 N 217-ФЗ (ред. от 03.08.2018) "О ведении гражданами садоводства и огородничества для собственных нужд и о внесении изменений в отдельные законодательные акты Российской Федерации"

<sup>29</sup> Федеральный закон от 29.07.2017 N 217-ФЗ (ред. от 03.08.2018) "О ведении гражданами садоводства и огородничества для собственных нужд и о внесении изменений в отдельные законодательные акты Российской Федерации", ст. 3

<sup>30</sup> "Градостроительный кодекс Российской Федерации" от 29.12.2004 N 190-ФЗ, ст. 1

<sup>31</sup> "Градостроительный кодекс Российской Федерации" от 29.12.2004 N 190-ФЗ, ст. 1

<sup>32</sup> "Градостроительный кодекс Российской Федерации" от 29.12.2004 N 190-ФЗ, ст.1

3. Настоящие правила вводят в муниципальном образовании «Зеленорощинское сельское поселение» (далее – Зеленорощинское сельское поселение) систему регулирования землепользования и застройки, которая основана на градостроительном зонировании, для создания условий устойчивого развития Зеленорощинского сельского поселения, сохранения окружающей среды и объектов культурного наследия (памятников истории и культуры) народов Российской Федерации (далее – объекты культурного наследия); защиты прав граждан и обеспечения равенства прав физических и юридических лиц в процессе реализации отношений, возникающих по поводу землепользования и застройки; обеспечения открытой информации о правилах и условиях использования земельных участков, осуществления на них строительства, реконструкции и капитального ремонта объектов капитального строительства и размещения объектов, не являющихся объектами капитального строительства; подготовки документов для предоставления земельных участков, находящихся в государственной или муниципальной собственности, в целях осуществления строительства, реконструкции объектов капитального строительства и размещения объектов, не являющихся объектами капитального строительства; развития застроенных территорий; контроля соответствия градостроительным регламентам завершенным строительством объектов капитального строительства и их последующего использования, а также размещенных объектов, не являющихся объектами капитального строительства.

4. Целями введения системы регулирования землепользования и застройки, основанной на градостроительном зонировании, являются:

1) создание условий для реализации планов и программ развития Зеленорощинского сельского поселения, систем инженерного, транспортного обеспечения и социального обслуживания, сохранения окружающей среды и объектов культурного наследия;

2) создание условий для планировки территорий Зеленорощинского сельского поселения;

3) обеспечение прав и законных интересов физических и юридических лиц;

4) создание благоприятных условий для привлечения инвестиций, в том числе путем предоставления возможности выбора наиболее эффективных видов разрешенного использования земельных участков и объектов капитального строительства в соответствии с градостроительными регламентами;

5) обеспечение свободного доступа граждан к информации и их участия в принятии решений по вопросам развития Зеленорощинского сельского поселения, землепользования и застройки посредством проведения публичных слушаний в установленных случаях;

6) обеспечение контроля за соблюдением прав граждан и юридических лиц

5. Настоящие правила разработаны в соответствии с Градостроительным кодексом Российской Федерации, Земельным кодексом

Российской Федерации, Федеральным законом от 06 октября 2003 года № 131-ФЗ "Об общих принципах организации местного самоуправления в Российской Федерации", Уставом Зеленогорщинского сельского поселения, утвержденным решением Совета депутатов муниципального образования "Зеленогорщинское сельское поселение" Ульяновского района Ульяновской области от 19 ноября 2005 года № 9, генеральным планом Зеленогорщинского сельского поселения, с учетом положений иных актов и документов, определяющих основные направления социально-экономического и градостроительного развития территории Зеленогорщинского сельского поселения, охраны объектов культурного наследия, окружающей среды и рационального использования природных ресурсов.

6. Настоящие правила включают в себя:

1) порядок применения настоящих правил и внесения в них изменений;

2) карту градостроительного зонирования;

3) градостроительные регламенты.

7. Обязательным приложением к настоящим правилам являются сведения о границах территориальных зон, которые должны содержать графическое описание местоположения границ территориальных зон, перечень координат характерных точек этих границ в системе координат, используемой для ведения Единого государственного реестра недвижимости.

8. Порядок применения настоящих правил и внесения в них изменений включает в себя положения:

1) о регулировании землепользования и застройки органами местного самоуправления Зеленогорщинского сельского поселения; органами государственной власти Ульяновской области;

2) об изменении видов разрешенного использования земельных участков и объектов капитального строительства физическими и юридическими лицами;

3) о подготовке документации по планировке территории уполномоченным Правительством Ульяновской области исполнительным органом государственной власти в области градостроительной деятельности (далее – уполномоченный орган);

4) о проведении общественных обсуждений или публичных слушаний по вопросам землепользования и застройки;

5) о внесении изменений в настоящие правила;

6) о регулировании иных вопросов землепользования и застройки.

9. Действие настоящих правил распространяется на всю территорию Зеленогорщинского сельского поселения. Настоящие правила обязательны к соблюдению органами государственной власти, органами местного самоуправления, физическими и юридическими лицами, должностными лицами, осуществляющими, регулирующими и контролирующими градостроительную деятельность на территории Зеленогорщинского сельского поселения.

10. При использовании и застройке земельных участков положения настоящих правил обязательны при соблюдении наряду с техническими регламентами, нормативами градостроительного проектирования и иными обязательными требованиями, установленными в соответствии с законодательством Российской Федерации.

11. Требования градостроительных регламентов, устанавливаемых настоящими правилами, сохраняются при изменении формы собственности на земельный участок, объект капитального строительства, при переходе права на земельный участок, объект капитального строительства.

### **1.3. Ответственность за нарушение настоящих правил**

12. За нарушение настоящих правил физические и юридические лица, а также должностные лица несут ответственность в соответствии с законодательством Российской Федерации.

### **1.4. Общие положения, относящиеся к ранее возникшим правам**

13. Принятые до введения в действие настоящих правил нормативные правовые акты органов местного самоуправления по вопросам землепользования и застройки применяются в части, не противоречащей настоящим правилам.

14. Разрешения на строительство, реконструкцию объектов капитального строительства, выданные физическим и юридическим лицам до введения в действие настоящих правил или изменений в них, являются действительными.

15. Земельные участки и объекты капитального строительства, существовавшие на законных основаниях до введения в действие настоящих правил, после введения их в действие и (или) внесения в них изменений являются не соответствующими настоящим правилам в случаях, когда:

1) имеют вид (виды) использования, который не поименован как разрешенный для соответствующих территориальных зон в соответствии с настоящими правилами;

2) имеют вид (виды) использования, который поименован как разрешенный для соответствующих территориальных зон в соответствии с настоящими правилами, но расположены в санитарно-защитных зонах или водоохранных зонах и иных зонах с особыми условиями использования, в пределах которых не предусмотрено размещение соответствующих объектов;

3) имеют параметры меньше или больше допустимых значений, установленных настоящими правилами применительно к соответствующим территориальным зонам.

16. Решения о предварительном согласовании места размещения объекта, принятые в установленном порядке до введения в действие настоящих правил, после введения их в действие и (или) внесения в них изменений, а также разрешенное использование земельных участков,

указанное в гражданско-правовых договорах на земельные участки, заключенных до введения в действие настоящих правил, после введения их в действие и (или) внесения в них изменений сохраняются в течение сроков, установленных соответственно Земельным кодексом Российской Федерации и договором.

17. Информация, указанная в градостроительном плане земельного участка, утвержденном до дня вступления в силу настоящих правил или изменений в них, может быть использована при условии соблюдения требований законодательства Российской Федерации и (или) нормативных правовых актов Ульяновской области.

### **1.5. Перераспределение полномочий в области градостроительной деятельности между органами государственной власти Ульяновской области и органами местного самоуправления муниципальных образований Ульяновской области**

18. Перераспределение полномочий в области градостроительной деятельности между органами государственной власти Ульяновской области и органами местного самоуправления Зеленорощинского сельского поселения регулируется положениями части 1.2 статьи 17 Федерального закона от 06 октября 2003 года № 131-ФЗ "Об общих принципах организации местного самоуправления в Российской Федерации", статьи 8.2 Градостроительного кодекса Российской Федерации, Законом Ульяновской области от 18 декабря 2014 года № 210-ЗО "О перераспределении полномочий в области градостроительной деятельности между органами местного самоуправления муниципальных образований Ульяновской области и органами государственной власти Ульяновской области".

### **1.6. Комиссия по подготовке проекта правил землепользования и застройки Зеленорощинского сельского поселения**

19. Комиссия по подготовке проекта правил землепользования и застройки Зеленорощинского сельского поселения (далее – комиссия) осуществляет следующие функции:

1) рассматривает предложения заинтересованных лиц по подготовке проекта правил землепользования и застройки, о внесении изменений в правила землепользования и застройки;

2) в срок не позднее 30 календарных дней со дня поступления предложения о внесении изменений в правила землепользования и застройки осуществляет подготовку заключения, в котором содержатся рекомендации о внесении в соответствии с поступившими предложениями изменений в правила землепользования и застройки или об отклонении таких предложений с указанием причин отклонения;

3) принимает участие в разработке проектов правил землепользования и застройки, внесения изменений в правила землепользования и застройки в

порядке, предусмотренном статьями 31-33 Градостроительного кодекса Российской Федерации;

4) после завершения общественных обсуждений или публичных слушаний по проекту правил землепользования и застройки, проекту внесения изменений в правила землепользования и застройки с учетом результатов таких общественных обсуждений или публичных слушаний обеспечивает внесение изменений в проект правил и представляет указанный проект в уполномоченный орган для подготовки проекта нормативного правового акта уполномоченного органа об утверждении соответствующего проекта правил землепользования и застройки, проекта внесения изменений в правила землепользования и застройки либо для принятия решения уполномоченным органом об отклонении представленного проекта и о направлении его на доработку;

5) рассматривает предложения по вопросам предоставления разрешения на условно разрешенный вид использования земельного участка или объекта капитального строительства, а также по вопросам предоставления разрешения на отклонение от предельных параметров разрешенного строительства, реконструкции объектов капитального строительства на общественных обсуждениях или публичных слушаниях, направляет в уполномоченный орган заключения о результатах общественных обсуждений или публичных слушаний.

## **Глава 2. Положение о регулировании землепользования и застройки органами местного самоуправления Зеленорощинского сельского поселения; органами государственной власти Ульяновской области**

### **2.1. Землепользование и застройка земельных участков, на которые распространяется действие градостроительных регламентов**

20. Градостроительным регламентом определяется правовой режим земельных участков, равно как и всего, что находится над и под поверхностью земельных участков и используется в процессе их застройки и последующей эксплуатации объектов капитального строительства.

21. Градостроительные регламенты устанавливаются с учетом:

1) фактического использования земельных участков и объектов капитального строительства в границах территориальной зоны;

2) возможности сочетания в пределах одной территориальной зоны различных видов существующего и планируемого использования земельных участков и объектов капитального строительства;

3) функциональных зон и характеристик их планируемого развития, определенных генеральным планом Зеленорощинского сельского поселения;

4) видов территориальных зон;

5) требований охраны объектов культурного наследия, а также особо охраняемых природных территорий, иных природных объектов.

22. Действие градостроительного регламента распространяется в равной мере на все земельные участки и объекты капитального

строительства, расположенные в пределах границ территориальной зоны, обозначенной на карте градостроительного зонирования.

23. В градостроительных регламентах в отношении земельных участков и объектов капитального строительства, расположенных в пределах соответствующей территориальной зоны, указываются:

1) виды разрешенного использования земельных участков и объектов капитального строительства, которые включают:

а) основные виды разрешенного использования – виды разрешенного использования, которые правообладателями земельных участков и объектов капитального строительства, за исключением органов государственной власти, органов местного самоуправления, государственных и муниципальных учреждений, государственных и муниципальных унитарных предприятий, выбираются самостоятельно без дополнительных разрешений и согласований;

б) условно разрешенные виды использования – виды разрешенного использования, разрешение о применении которых предоставляется в порядке, предусмотренном законодательством и статьей 3.2 главы 3 раздела I настоящих правил;

в) вспомогательные виды разрешенного использования – виды, которые могут применяться только в качестве дополнительных по отношению к основным видам разрешенного использования или условно разрешенным видам использования на территории одного земельного участка и осуществляемые совместно с ними, если иное не предусмотрено настоящими правилами.

2) предельные (минимальные и (или) максимальные) размеры земельных участков и предельные параметры разрешенного строительства, реконструкции объектов капитального строительства, которые включают:

а) предельные (минимальные и (или) максимальные) размеры земельных участков, в том числе их площадь;

б) минимальные отступы от границ земельных участков в целях определения мест допустимого размещения зданий, строений, сооружений за пределами которых запрещено строительство зданий, строений, сооружений;

в) предельное количество этажей или предельная высота зданий, строений, сооружений;

г) максимальный процент застройки в границах земельного участка – отношение суммарной площади земельного участка, которая может быть застроена объектами капитального строительства, ко всей площади земельного участка;

3) ограничения использования земельных участков и объектов капитального строительства, установленные в соответствии с законодательством Российской Федерации;

4) расчетные показатели минимально допустимого уровня обеспеченности территории объектами коммунальной, транспортной, социальной инфраструктур и расчетные показатели максимально допустимого уровня территориальной доступности указанных объектов для

населения в случае, если в границах территориальной зоны, применительно к которой устанавливается градостроительный регламент, предусматривается осуществление деятельности по комплексному и устойчивому развитию территории.

24. Установление основных видов разрешенного использования земельных участков и объектов капитального строительства является обязательным применительно к каждой территориальной зоне, в отношении которой устанавливается градостроительный регламент.

25. Применение вспомогательных видов разрешенного использования допускается при соблюдении следующих условий:

а) вспомогательные виды разрешенного использования должны быть выбраны из числа видов, не установленных в качестве основных или условно разрешенных видов использования для территориальной зоны, в границах которой находится земельный участок;

б) вспомогательный вид разрешенного использования не может применяться без реализации основного вида разрешенного использования и должен осуществляться только совместно с основными и условно разрешенными видами использования земельных участков.

26. При подготовке настоящих правил в части установления границ территориальных зон и градостроительных регламентов должна быть обеспечена возможность размещения на территории Зеленогорщинского сельского поселения предусмотренных документами территориального планирования объектов федерального значения, объектов регионального значения, объектов местного значения (за исключением линейных объектов).

27. В случае, если земельный участок и объект капитального строительства расположены в границах зон с особыми условиями использования территорий, указанных в части 154 настоящих правил, правовой режим использования и застройки земельного участка определяется градостроительным регламентом, определенным применительно к соответствующим территориальным зонам, указанным в части 153 настоящих правил и совокупностью ограничений, установленных в соответствии с законодательством Российской Федерации.

28. Градостроительные регламенты обязательны для исполнения правообладателями земельных участков и объектов капитального строительства, иными физическими и юридическими лицами в случаях, установленных настоящими правилами, при осуществлении планировки территории, архитектурно-строительного проектирования, строительства, реконструкции, эксплуатации объектов капитального строительства и иных действий, связанных с градостроительной деятельностью и земельными отношениями, осуществляемыми на территории Зеленогорщинского сельского поселения.

29. При размещении зданий, строений и сооружений должны соблюдаться установленные законодательством о пожарной безопасности и законодательством в области обеспечения санитарно-эпидемиологического благополучия населения минимальные нормативные противопожарные и

санитарно-эпидемиологические разрывы между зданиями, строениями и сооружениями, в том числе расположенными на соседних земельных участках.

30. Вспомогательные виды разрешенного использования земельных участков и объектов капитального строительства допустимы только в качестве дополнительных по отношению к основным видам разрешенного использования и условно разрешенным видам использования и осуществляемы совместно с ними.

31. Применение градостроительных регламентов осуществляется посредством выбора правообладателем земельного участка, объекта капитального строительства видов разрешенного использования земельного участка, объекта капитального строительства для целей последующей эксплуатации земельного участка, возведения и эксплуатации объекта капитального строительства.

## **2.2. Использование земельных участков, на которые действие градостроительных регламентов не распространяется или для которых градостроительные регламенты не устанавливаются**

32. Действие градостроительного регламента не распространяется на земельные участки:

1) в границах территорий памятников и ансамблей, включенных в единый государственный реестр объектов культурного наследия (памятников истории и культуры) народов Российской Федерации (далее – реестр объектов культурного наследия), а также в границах территорий памятников или ансамблей, которые являются выявленными объектами культурного наследия и решения о режиме содержания, параметрах реставрации, консервации, воссоздания, ремонта и приспособлении которых принимаются в порядке, установленном законодательством Российской Федерации об охране объектов культурного наследия;

2) в границах территорий общего пользования;

3) предназначенные для размещения линейных объектов и (или) занятые линейными объектами;

4) предоставленные для добычи полезных ископаемых.

33. Градостроительные регламенты не устанавливаются для земель лесного фонда, земель, покрытых поверхностными водами, земель запаса, земель особо охраняемых природных территорий (за исключением земель лечебно-оздоровительных местностей и курортов), сельскохозяйственных угодий в составе земель сельскохозяйственного назначения, земельных участков, расположенных в границах особых экономических зон и территорий опережающего социально-экономического развития.

34. Использование земель или земельных участков из состава земель лесного фонда, земель или земельных участков, расположенных в границах особо охраняемых природных территорий, определяется соответственно лесохозяйственным регламентом, положением об особо охраняемой

природной территории в соответствии с лесным законодательством, законодательством об особо охраняемых природных территориях.

35. Использование земельных участков в границах особых экономических зон определяется органами управления особыми экономическими зонами.

36. Применительно к территориям достопримечательных мест, землям лечебно-оздоровительных местностей и курортов, зонам с особыми условиями использования территорий градостроительные регламенты устанавливаются в соответствии с законодательством Российской Федерации.

37. В границах территорий памятников и ансамблей, включенных в реестр объектов культурного наследия, а также в границах территорий памятников или ансамблей, которые являются выявленными объектами культурного наследия, использование земельных участков осуществляется в соответствии с законодательством об охране объектов культурного наследия.

38. Использование земельных участков, предназначенных для добычи полезных ископаемых, определяется в соответствии с законодательством о недрах.

39. Использование земельных участков, занятых водными объектами, осуществляется в соответствии с водным законодательством.

40. Использование земельных участков в границах особых экономических зон определяется органами управления особыми экономическими зонами.

### **2.3. Особенности использования земельных участков и объектов капитального строительства, виды разрешенного использования и предельные параметры которых не соответствуют градостроительным регламентам**

41. Земельные участки или объекты капитального строительства, виды разрешенного использования, предельные (минимальные и (или) максимальные) размеры и предельные параметры которых не соответствуют градостроительному регламенту, могут использоваться без установления срока приведения их в соответствие с градостроительным регламентом, за исключением случаев, если использование таких земельных участков и объектов капитального строительства опасно для жизни или здоровья человека, для окружающей среды, объектов культурного наследия.

42. Реконструкция указанных объектов капитального строительства может осуществляться путем приведения таких объектов в соответствие с градостроительным регламентом или путем уменьшения их несоответствия предельным параметрам разрешенного строительства, реконструкции.

43. Изменение видов разрешенного использования не соответствующих установленным настоящими правилами градостроительным регламентам указанных земельных участков и объектов

капитального строительства может осуществляться путем приведения их в соответствие с видами разрешенного использования земельных участков и объектов капитального строительства, установленными градостроительным регламентом.

44. В случае, если использование указанных в части 41 настоящих правил земельных участков или объектов капитального строительства продолжается и опасно для жизни или здоровья человека, для окружающей среды, объектов культурного наследия, может быть наложен запрет на использование таких земельных участков и объектов в соответствии с федеральными законами

45. В случае реконструкции объектов капитального строительства, сведения о которых внесены в Единый государственный реестр недвижимости до вступления в силу настоящих правил, минимальный отступ таких объектов капитального строительства от красных линий и (или) от границ смежных земельных участков принимается равным фактическому расстоянию объекта капитального строительства от красных линий и (или) от границ смежных земельных участков при условии соблюдения технических регламентов и противопожарных норм.

#### **2.4. Предоставление разрешения на отклонение от предельных параметров разрешенного строительства, реконструкции объектов капитального строительства**

46. Правообладатели земельных участков, размеры которых меньше установленных градостроительным регламентом минимальных размеров, либо конфигурация, инженерно-геологические или иные характеристики которых неблагоприятны для застройки, вправе обратиться за разрешениями на отклонение от предельных параметров разрешенного строительства, реконструкции объектов капитального строительства. Отклонение от предельных параметров разрешенного строительства, реконструкции объектов капитального строительства разрешается для отдельного земельного участка при соблюдении требований технических регламентов.

47. Правообладатели земельных участков вправе обратиться за разрешениями на отклонение от предельных параметров разрешенного строительства, реконструкции объектов капитального строительства, если такое отклонение необходимо в целях однократного изменения одного или нескольких предельных параметров разрешенного строительства, реконструкции объектов капитального строительства, установленных градостроительным регламентом для конкретной территориальной зоны, не более чем на десять процентов.

48. Заинтересованное в получении разрешения на отклонение от предельных параметров разрешенного строительства, реконструкции объектов капитального строительства (далее – разрешение на отклонение от предельных параметров) лицо направляет в комиссию заявление о предоставлении такого разрешения.

49. Порядок предоставления разрешения на отклонение от предельных параметров устанавливается в соответствии со статьей 40 Градостроительного кодекса Российской Федерации.

50. Проект решения о предоставлении разрешения на отклонение от предельных параметров подлежит рассмотрению на общественных обсуждениях или публичных слушаниях, проводимых в порядке, установленном статьей 5.1 Градостроительного кодекса Российской Федерации с учетом положений статьи 39 Градостроительного кодекса Российской Федерации, за исключением случая, указанного в части 47 настоящих правил, в соответствии с порядком организации и проведения общественных обсуждений или публичных слушаний, утверждаемом представительным органом местного самоуправления Зеленорощинского сельского поселения.

51. На основании заключения о результатах общественных обсуждений или публичных слушаний по проекту решения о предоставлении разрешения на отклонение от предельных параметров комиссия осуществляет подготовку рекомендаций о предоставлении разрешения на отклонение от предельных параметров либо об отказе в предоставлении разрешения на отклонение от предельных параметров с указанием причин принятого решения и направляет в уполномоченный орган для принятия решения о предоставлении разрешения на отклонение от предельных параметров либо об отказе в предоставлении разрешения на отклонение от предельных параметров с указанием причин принятого решения.

52. Со дня поступления в орган местного самоуправления уведомления о выявлении самовольной постройки от исполнительного органа государственной власти, должностного лица, государственного учреждения или органа местного самоуправления, указанных в части 2 статьи 55.32 Градостроительного кодекса Российской Федерации, не допускается предоставление разрешения на отклонение от предельных параметров в отношении земельного участка, на котором расположена такая постройка, до ее сноса или приведения в соответствие с установленными требованиями, за исключением случаев, если по результатам рассмотрения данного уведомления органом местного самоуправления в исполнительный орган государственной власти, должностному лицу, в государственное учреждение или орган местного самоуправления, которые указаны в части 2 статьи 55.32 Градостроительного кодекса Российской Федерации и от которых поступило данное уведомление, направлено уведомление о том, что наличие признаков самовольной постройки не усматривается либо вступило в законную силу решение суда об отказе в удовлетворении исковых требований о сносе самовольной постройки или ее приведении в соответствие с установленными требованиями.

53. Расходы, связанные с организацией и проведением общественных обсуждений или публичных слушаний по проекту решения о предоставлении разрешения на отклонение от предельных параметров несет физическое или юридическое лицо, заинтересованное в предоставлении такого разрешения.

54. Физическое или юридическое лицо вправе оспорить в судебном порядке решение о предоставлении разрешения на отклонение от предельных параметров или об отказе в предоставлении разрешения на отклонение от предельных параметров.

### **Глава 3. Положение об изменении видов разрешенного использования земельных участков и объектов капитального строительства физическими и юридическими лицами**

#### **3.1. Общие положения об изменении видов разрешенного использования земельных участков и объектов капитального строительства физическими и юридическими лицами**

55. Изменение одного вида разрешенного использования земельных участков и объектов капитального строительства на другой вид такого использования осуществляется в соответствии с градостроительным регламентом при условии соблюдения требований технических регламентов, нормативов градостроительного проектирования и иных обязательных требований, установленных в соответствии с законодательством Российской Федерации.

56. Изменение видов разрешенного использования земельных участков и объектов капитального строительства, установленных в соответствии с документацией по планировке территории, допускается при условии внесения изменений в соответствующую документацию по планировке территории в порядке, установленном статьями 45, 46 Градостроительного кодекса Российской Федерации.

57. Основные и вспомогательные виды разрешенного использования земельных участков и объектов капитального строительства правообладателями земельных участков и объектов капитального строительства, за исключением органов государственной власти, органов местного самоуправления, государственных и муниципальных учреждений, государственных и муниципальных унитарных предприятий, выбираются самостоятельно без дополнительных разрешений и согласования.

58. Изменение одного вида разрешенного использования земельных участков и объектов капитального строительства на другой вид такого использования осуществляется в соответствии с градостроительным регламентом при условии соблюдения требований технических регламентов.

59. Предоставление разрешения на условно разрешенный вид использования земельного участка или объекта капитального строительства осуществляется уполномоченным органом исполнительной власти Ульяновской области в порядке, установленном законодательством.

60. Решения об изменении одного вида разрешенного использования земельных участков и объектов капитального строительства, расположенных на землях, на которые действие градостроительных регламентов не распространяется или для которых градостроительные регламенты не

устанавливаются, на другой вид такого использования принимаются в соответствии с федеральными законами.

61. Изменение видов разрешенного использования объектов капитального строительства, связанное с переводом жилых помещений в них из жилых помещений в нежилые помещения и нежилых помещений в жилые помещения осуществляются уполномоченным органом местного самоуправления МО «Ульяновский район» с учетом требований законодательства о градостроительной деятельности, жилищного законодательства.

### **3.2. Предоставление разрешения на условно разрешенный вид использования земельного участка или объекта капитального строительства**

62. Физическое или юридическое лицо, заинтересованное в предоставлении разрешения на условно разрешенный вид использования земельного участка или объекта капитального строительства (далее – разрешение на условно разрешенный вид использования), направляет заявление о предоставлении разрешения на условно разрешенный вид использования в комиссию.

63. Разрешение на условно разрешенный вид использования земельного участка или объекта капитального строительства предоставляется применительно к земельному участку или объекту капитального строительства, расположенному на территории Зеленогорщинского сельского поселения, на которые распространяется действие градостроительного регламента.

64. Порядок предоставления разрешения на условно разрешенный вид использования устанавливается в соответствии со статьей 39 Градостроительного кодекса Российской Федерации.

65. Проект решения о предоставлении разрешения на условно разрешенный вид использования подлежит обсуждению на общественных обсуждениях или публичных слушаниях, проводимых в порядке, установленном статьей 5.1 Градостроительного кодекса Российской Федерации, с учетом положений статьи 39 Градостроительного кодекса Российской Федерации, в соответствии с порядком организации и проведения общественных обсуждений или публичных слушаний, утвержденным представительным органом местного самоуправления Зеленогорщинского сельского поселения.

66. На основании заключения о результатах общественных обсуждений или публичных слушаний по проекту решения о предоставлении разрешения на условно разрешенный вид использования комиссия осуществляет подготовку рекомендаций о предоставлении разрешения либо об отказе в предоставлении такого разрешения с указанием причин принятого решения и направляет в уполномоченный орган для принятия решения о предоставлении разрешения на условно разрешенный вид

использования либо об отказе в предоставлении такого разрешения с указанием причин принятого решения.

67. В случае, если условно разрешенный вид использования земельного участка или объекта капитального строительства включен в градостроительный регламент в установленном для внесения изменений в настоящие правила порядке после проведения общественных обсуждений или публичных слушаний по инициативе физического или юридического лица, заинтересованного в предоставлении разрешения на условно разрешенный вид использования, решение о предоставлении разрешения на условно разрешенный вид использования такому лицу принимается без проведения общественных обсуждений или публичных слушаний.

68. Со дня поступления в орган местного самоуправления уведомления о выявлении самовольной постройки от исполнительного органа государственной власти, должностного лица, государственного учреждения или органа местного самоуправления, указанных в части 2 статьи 55.32 Градостроительного кодекса Российской Федерации, не допускается предоставление разрешения на условно разрешенный вид использования в отношении земельного участка, на котором расположена такая постройка, или в отношении такой постройки до ее сноса или приведения в соответствие с установленными требованиями, за исключением случаев, если по результатам рассмотрения данного уведомления органом местного самоуправления в исполнительный орган государственной власти, должностному лицу, в государственное учреждение или орган местного самоуправления, которые указаны в части 2 статьи 55.32 Градостроительного кодекса Российской Федерации и от которых поступило данное уведомление, направлено уведомление о том, что наличие признаков самовольной постройки не усматривается либо вступило в законную силу решение суда об отказе в удовлетворении исковых требований о сносе самовольной постройки или о ее приведении в соответствие с установленными требованиями.

69. Расходы, связанные с организацией и проведением общественных обсуждений или публичных слушаний по вопросу предоставления разрешения на условно разрешенный вид использования, несет физическое или юридическое лицо, заинтересованное в предоставлении такого разрешения.

70. Физическое или юридическое лицо вправе оспорить в судебном порядке решение о предоставлении или отмене разрешения на условно разрешенный вид использования или об отказе в предоставлении такого разрешения.

#### **Глава 4. Положение о подготовке документации по планировке территории уполномоченным органом**

#### 4.1. Общие положения о подготовке документации по планировке территории, порядок внесения в нее изменений и ее отмены

71. Подготовка документации по планировке территории осуществляется в целях обеспечения устойчивого развития территорий, в том числе выделения элементов планировочной структуры, установления границ земельных участков, установления границ зон планируемого размещения объектов капитального строительства.

72. Подготовка документации по планировке территории в целях размещения объектов капитального строительства применительно к территории, в границах которой не предусматривается осуществление деятельности по комплексному и устойчивому развитию территории, не требуется, за исключением случаев, указанных в части 73 настоящих правил.

73. Подготовка документации по планировке территории в целях размещения объекта капитального строительства является обязательной в следующих случаях:

1) необходимо изъятие земельных участков для государственных или муниципальных нужд в связи с размещением объекта капитального строительства федерального, регионального или местного значения;

2) необходимы установление, изменение или отмена красных линий;

3) необходимо образование земельных участков в случае, если в соответствии с земельным законодательством образование земельных участков осуществляется только в соответствии с проектом межевания территории;

4) размещение объекта капитального строительства планируется на территориях двух и более муниципальных образований, имеющих общую границу (за исключением случая, если размещение такого объекта капитального строительства планируется осуществлять на землях или земельных участках, находящихся в государственной или муниципальной собственности, и для размещения такого объекта капитального строительства не требуется предоставление земельных участков, находящихся в государственной или муниципальной собственности, и установление сервитутов);

5) планируются строительство, реконструкция линейного объекта (за исключением случая, если размещение линейного объекта планируется осуществлять на землях или земельных участках, находящихся в государственной или муниципальной собственности, и для размещения такого линейного объекта не требуются предоставление земельных участков, находящихся в государственной или муниципальной собственности, и установление сервитутов). Постановлением Правительства Российской Федерации от 07 марта 2017 года № 269 "Об утверждении перечня случаев, при которых для строительства, реконструкции линейного объекта не требуется подготовка документации по планировке территории" установлены иные случаи, при которых для строительства, реконструкции линейного объекта не требуется подготовка документации по планировке территории;

6) планируется размещение объекта капитального строительства, не являющегося линейным объектом, и необходимых для обеспечения его функционирования объектов капитального строительства в границах особо охраняемой природной территории или в границах земель лесного фонда.

74. Применительно к территории, в границах которой не предусматривается осуществление деятельности по комплексному и устойчивому развитию территории, а также не планируется размещение линейных объектов, допускается подготовка проекта межевания территории без подготовки проекта планировки территории в целях, предусмотренных частью 2 статьи 43 Градостроительного кодекса Российской Федерации.

75. Подготовка документации по планировке территории осуществляется в отношении выделяемых проектом планировки территории одного или нескольких смежных элементов планировочной структуры, определенных правилами землепользования и застройки территориальных зон и (или) установленных схемой территориального планирования Ульяновского района, генеральным планом Зеленорощинского сельского поселения функциональных зон, территории, в отношении которой предусматривается осуществление деятельности по ее комплексному и устойчивому развитию.

76. При подготовке документации по планировке территории до установления границ зон с особыми условиями использования территории учитываются размеры этих зон и ограничения по использованию территории в границах таких зон, которые устанавливаются в соответствии с законодательством Российской Федерации.

77. Внесение изменений в документацию по планировке территории допускается путем утверждения ее отдельных частей в соответствии с Градостроительным кодексом Российской Федерации и настоящим порядком.

78. Решение о подготовке документации по планировке территории применительно к территории Зеленорощинского сельского поселения, за исключением случаев, указанных в частях 2-4.2 и 5.2 статьи 45 Градостроительного кодекса Российской Федерации, принимается уполномоченным органом местного самоуправления Зеленорощинского сельского поселения по собственной инициативе либо на основании предложений физических или юридических лиц о подготовке документации по планировке территории. В случае подготовки документации по планировке территории заинтересованными лицами, указанными в части 79 настоящих правил, принятие уполномоченным органом местного самоуправления Зеленорощинского сельского поселения решения о подготовке документации по планировке территории не требуется.

79. Решения о подготовке документации по планировке территории принимаются самостоятельно:

1) лицами, с которыми заключены договоры о развитии застроенной территории, договоры о комплексном освоении территории, в том числе в

целях строительства стандартного жилья, договоры о комплексном развитии территории по инициативе органа местного самоуправления;

2) лицами, указанными в части 3 статьи 46.9 Градостроительного кодекса Российской Федерации;

3) правообладателями существующих линейных объектов, подлежащих реконструкции, в случае подготовки документации по планировке территории в целях их реконструкции (за исключением случая, указанного в части 81 настоящих правил);

4) субъектами естественных монополий, организациями коммунального комплекса в случае подготовки документации по планировке территории для размещения объектов федерального значения, объектов регионального значения, объектов местного значения (за исключением случая, указанного в части 81 настоящих правил);

5) садоводческим или огородническим некоммерческим товариществом в отношении земельного участка, предоставленного такому товариществу для ведения садоводства или огородничества.

80. В случаях, предусмотренных частью 79 настоящих правил, подготовка документации по планировке территории осуществляется указанными лицами за счет их средств самостоятельно или привлекаемыми организациями в соответствии с законодательством Российской Федерации. Расходы указанных лиц на подготовку документации по планировке территории не подлежат возмещению за счет средств бюджетов бюджетной системы Российской Федерации.

81. В случае, если в связи с планируемым строительством, реконструкцией линейного объекта федерального значения, линейного объекта регионального значения, линейного объекта местного значения в соответствии с утвержденным проектом планировки территории необходима реконструкция существующих линейного объекта или линейных объектов, такая реконструкция существующих линейного объекта или линейных объектов может осуществляться на основании указанного прсекта планировки территории (за исключением случаев, если для такой реконструкции существующих линейного объекта или линейных объектов не требуется разработка проекта планировки территории). При этом указанный проект планировки территории подлежит согласованию с органом государственной власти или органом местного самоуправления, уполномоченными на утверждение проекта планировки территории существующих линейного объекта или линейных объектов, подлежащих реконструкции в связи с предусмотренными настоящей частью планируемым строительством, реконструкцией линейного объекта федерального значения, линейного объекта регионального значения, линейного объекта местного значения. Предметом такого согласования являются предусмотренные данным проектом планировки территории границы зон планируемого размещения существующих линейного объекта или линейных объектов, подлежащих реконструкции в связи с планируемым строительством, реконструкцией линейного объекта

федерального значения, линейного объекта регионального значения, линейного объекта местного значения. Срок такого согласования проекта планировки территории не может превышать тридцать дней со дня его поступления в указанные орган государственной власти или орган местного самоуправления. В случае, если по истечении этих тридцати дней указанными органами не представлены в орган государственной власти или орган местного самоуправления, уполномоченные на утверждение проекта планировки территории в целях планируемых строительства, реконструкции линейного объекта федерального значения, линейного объекта регионального значения, линейного объекта местного значения, возражения относительно данного проекта планировки территории, данный проект планировки территории считается согласованным.

#### **4.2. Проект планировки территории**

82. Подготовка проектов планировки территории осуществляется для выделения элементов планировочной структуры, установления границ территорий общего пользования, границ зон планируемого размещения объектов капитального строительства, определения характеристик и очередности планируемого развития территории.

83. Проект планировки территории состоит из основной части, которая подлежит утверждению, и материалов по ее обоснованию.

84. Основная часть проекта планировки территории включает в себя:

1) чертеж или чертежи планировки территории, на которых отображаются:

а) красные линии;

б) границы существующих и планируемых элементов планировочной структуры;

в) границы зон планируемого размещения объектов капитального строительства;

2) положение о характеристиках планируемого развития территории, в том числе о плотности и параметрах застройки территории (в пределах, установленных градостроительным регламентом), о характеристиках объектов капитального строительства жилого, производственного, общественно-делового и иного назначения и необходимых для функционирования таких объектов и обеспечения жизнедеятельности граждан объектов коммунальной, транспортной, социальной инфраструктур, в том числе объектов, включенных в программы комплексного развития систем коммунальной инфраструктуры, программы комплексного развития транспортной инфраструктуры, программы комплексного развития социальной инфраструктуры и необходимых для развития территории в границах элемента планировочной структуры;

3) положения об очередности планируемого развития территории, содержащие этапы проектирования, строительства, реконструкции объектов капитального строительства жилого, производственного, общественно-

делового и иного назначения и этапы строительства, реконструкции необходимых для функционирования таких объектов и обеспечения жизнедеятельности граждан объектов коммунальной, транспортной, социальной инфраструктур.

85. Состав материалов по обоснованию проекта планировки территории установлен частью 4 статьи 42 Градостроительного кодекса Российской Федерации.

86. Состав и содержание проектов планировки территории, предусматривающих размещение одного или нескольких линейных объектов, устанавливаются постановлением Правительства Российской Федерации от 12 мая 2017 года № 564 "Об утверждении Положения о составе и содержании проектов планировки территории, предусматривающих размещение одного или нескольких линейных объектов".

87. Подготовка документации по планировке территории осуществляется в соответствии с материалами и результатами инженерных изысканий в случаях, предусмотренных в соответствии с частью 88 настоящих правил.

88. Виды инженерных изысканий, необходимых для подготовки документации по планировке территории, порядок их выполнения, а также случаи, при которых требуется их выполнение, устанавливаются постановлением Правительства Российской Федерации от 31 марта 2017 года № 402 "Об утверждении Правил выполнения инженерных изысканий, необходимых для подготовки документации по планировке территории, перечня видов инженерных изысканий, необходимых для подготовки документации по планировке территории, и о внесении изменений в постановление Правительства Российской Федерации от 19 января 2006 года № 20".

89. Инженерные изыскания для подготовки документации по планировке территории выполняются в целях получения:

1) материалов о природных условиях территории, в отношении которой осуществляется подготовка такой документации, и факторах техногенного воздействия на окружающую среду, прогнозов их изменения в целях обеспечения рационального и безопасного использования указанной территории;

2) материалов, необходимых для установления границ зон планируемого размещения объектов капитального строительства, уточнения их предельных параметров, установления границ земельных участков;

3) материалов, необходимых для обоснования проведения мероприятий по организации поверхностного стока вод, частичному или полному осушению территории и других подобных мероприятий, инженерной защите и благоустройству территории.

90. Порядок подготовки документации по планировке территории, разрабатываемой на основании решений органов местного самоуправления, порядок принятия решения об утверждении документации по планировке территории для размещения объектов, указанных в частях 4, 4.1 и 5-5.2

статьи 45 Градостроительного кодекса Российской Федерации, подготовленной в том числе лицами, указанными в пунктах 3 и 4 части 79 настоящих правил, порядок внесения изменений в такую документацию, порядок отмены такой документации или ее отдельных частей, порядок признания отдельных частей такой документации не подлежащими применению устанавливаются нормативными правовыми актами уполномоченного органа государственной власти в соответствии с частью 18 настоящих правил.

#### **4.3. Подготовка проектов межевания территории**

91. Подготовка проекта межевания территории осуществляется применительно к территории, расположенной в границах одного или нескольких смежных элементов планировочной структуры, границах, определенной настоящими правилами, территориальной зоны и (или) границах, установленной схемой территориального планирования Ульяновского района, генеральным планом Зеленорощинского сельского поселения, функциональной зоны, территории, в отношении которой предусматривается осуществление деятельности по ее комплексному и устойчивому развитию.

92. Подготовка проекта межевания территории осуществляется для:

1) определения местоположения границ образуемых и изменяемых земельных участков;

2) установления, изменения, отмены красных линий для застроенных территорий, в границах которых не планируется размещение новых объектов капитального строительства, а также для установления, изменения, отмены красных линий в связи с образованием и (или) изменением земельного участка, расположенного в границах территории, применительно к которой не предусматривается осуществление деятельности по комплексному и устойчивому развитию территории, при условии, что такие установление, изменение, отмена влекут за собой исключительно изменение границ территории общего пользования.

93. Проект межевания территории состоит из основной части, которая подлежит утверждению, и материалов по обоснованию этого проекта.

94. Основная часть проекта межевания территории включает в себя текстовую часть (состав документов определен частью 5 статьи 43 Градостроительного кодекса Российской Федерации) и чертежи межевания территории.

95. На чертежах межевания территории отображаются:

1) границы планируемых (в случае, если подготовка проекта межевания территории осуществляется в составе проекта планировки территории) и существующих элементов планировочной структуры;

2) красные линии, утвержденные в составе проекта планировки территории, или красные линии, утверждаемые, изменяемые проектом

межевания территории в соответствии с пунктом 2 части 92 настоящих правил;

3) линии отступа от красных линий в целях определения мест допустимого размещения зданий, строений, сооружений;

4) границы образуемых и (или) изменяемых земельных участков, условные номера образуемых земельных участков, в том числе в отношении которых предполагается их резервирование и (или) изъятие для государственных или муниципальных нужд;

5) границы публичных сервитутов.

96. Состав материалов по обоснованию проекта межевания территории определен частью 7 статьи 43 Градостроительного кодекса Российской Федерации.

97. При подготовке проекта межевания территории определение местоположения границ образуемых и (или) изменяемых земельных участков осуществляется в соответствии с градостроительными регламентами и нормами отвода земельных участков для конкретных видов деятельности, иными требованиями к образуемым и (или) изменяемым земельным участкам, установленными федеральными законами и законами субъектов Российской Федерации, техническими регламентами, сводами правил.

98. В случае подготовки проекта межевания территории, расположенной в границах элемента или элементов планировочной структуры, утвержденных проектом планировки территории, в виде отдельного документа общественные обсуждения или публичные слушания не проводятся, за исключением случая подготовки проекта межевания территории для установления, изменения, отмены красных линий в связи с образованием и (или) изменением земельного участка, расположенного в границах территории, в отношении которой не предусматривается осуществление деятельности по комплексному и устойчивому развитию территории, при условии, что такие установление, изменение красных линий влекут за собой изменение границ территории общего пользования.

#### **4.4. Градостроительный план земельного участка**

99. Градостроительный план земельного участка выдается в целях обеспечения субъектов градостроительной деятельности информацией, необходимой для архитектурно-строительного проектирования, строительства, реконструкции объектов капитального строительства в границах земельного участка. В случае, если земельный участок для размещения объектов федерального значения, объектов регионального значения, объектов местного значения образуется из земель и (или) земельных участков, которые находятся в государственной или муниципальной собственности и которые не обременены правами третьих лиц, за исключением сервитута, публичного сервитута, выдача градостроительного плана земельного участка допускается до образования

такого земельного участка в соответствии с земельным законодательством на основании утвержденных проекта межевания территории и (или) схемы расположения земельного участка или земельных участков на кадастровом плане территории.

100. Источниками информации для подготовки градостроительного плана земельного участка являются документы территориального планирования и градостроительного зонирования, нормативы градостроительного проектирования, документация по планировке территории, сведения, содержащиеся в государственном кадастре недвижимости, федеральной государственной информационной системе территориального планирования, информационной системе обеспечения градостроительной деятельности, а также технические условия подключения (технологического присоединения) объектов капитального строительства к сетям инженерно-технического обеспечения.

101. В градостроительном плане земельного участка содержится информация, указанная в части 3 статьи 57.3 Градостроительного кодекса Российской Федерации.

102. В случае, если в соответствии с Градостроительным кодексом Российской Федерации размещение объекта капитального строительства не допускается при отсутствии документации по планировке территории, выдача градостроительного плана земельного участка для архитектурно-строительного проектирования, получения разрешения на строительство такого объекта капитального строительства допускается только после утверждения такой документации по планировке территории. При этом в отношении земельного участка, расположенного в границах территории, в отношении которой принято решение о развитии застроенной территории или о комплексном развитии территории по инициативе органа местного самоуправления, выдача градостроительного плана земельного участка допускается только при наличии документации по планировке территории, утвержденной в соответствии с договором о развитии застроенной территории или договором о комплексном развитии территории (за исключением случая принятия решения о самостоятельном осуществлении комплексного развития территории).

103. Форма градостроительного плана земельного участка, порядок ее заполнения, порядок присвоения номеров градостроительным планам земельных участков устанавливаются уполномоченным Правительством Российской Федерации федеральным органом исполнительной власти.

104. Информация, указанная в градостроительном плане земельного участка, может быть использована для подготовки проектной документации, для получения разрешения на строительство в течение 3 лет со дня его выдачи. По истечении этого срока использование информации, указанной в градостроительном плане земельного участка, не допускается.

## Глава 5. Положение о проведении общественных обсуждений или публичных слушаний по вопросам землепользования и застройки

### 5.1. Общие положения о порядке проведения общественных обсуждений или публичных слушаний

105. Общественные обсуждения или публичные слушания по вопросам градостроительной деятельности проводятся в соответствии с требованиями статей 5.1, 28, 31 Градостроительного кодекса Российской Федерации, порядком организации и проведения общественных обсуждений или публичных слушаний, утвержденным представительным органом местного самоуправления Зеленогорщинского сельского поселения.

106. В целях соблюдения права человека на благоприятные условия жизнедеятельности, прав и законных интересов правообладателей земельных участков и объектов капитального строительства общественные обсуждения или публичные слушания проводятся по:

- 1) проектам генеральных планов;
- 2) проектам правил землепользования и застройки;
- 3) проектам планировки территории;
- 4) проектам межевания территории;
- 5) проектам, предусматривающим внесение изменений в один из утвержденных документов, указанных в пунктах 1-4 части 106 настоящих правил;
- 6) проектам решений о предоставлении разрешения на условно разрешенный вид использования земельного участка или объекта капитального строительства;
- 7) проектам решений о предоставлении разрешения на отклонение от предельных параметров разрешенного строительства, реконструкции объектов капитального строительства.

107. Участниками общественных обсуждений или публичных слушаний по проектам генеральных планов, проектам правил землепользования и застройки, проектам планировки территории, проектам межевания территории, проектам правил благоустройства территорий, проектам, предусматривающим внесение изменений в один из указанных утвержденных документов, являются граждане, постоянно проживающие на территории, в отношении которой подготовлены данные проекты, правообладатели находящихся в границах этой территории земельных участков и (или) расположенных на них объектов капитального строительства, а также правообладатели помещений, являющихся частью указанных объектов капитального строительства.

108. Участниками общественных обсуждений или публичных слушаний по проектам решений о предоставлении разрешения на условно разрешенный вид использования земельного участка или объекта капитального строительства, проектам решений о предоставлении

разрешения на отклонение от предельных параметров разрешенного строительства, реконструкции объектов капитального строительства являются граждане, постоянно проживающие в пределах территориальной зоны, в границах которой расположен земельный участок или объект капитального строительства, в отношении которых подготовлены данные проекты, правообладатели находящихся в границах этой территориальной зоны земельных участков и (или) расположенных на них объектов капитального строительства, граждане, постоянно проживающие в границах земельных участков, прилегающих к земельному участку, в отношении которого подготовлены данные проекты, правообладатели таких земельных участков или расположенных на них объектов капитального строительства, правообладатели помещений, являющихся частью объекта капитального строительства, в отношении которого подготовлены данные проекты, а в случае, если условно разрешенный вид использования земельного участка или объекта капитального строительства может оказать негативное воздействие на окружающую среду, также правообладатели земельных участков и объектов капитального строительства, подверженных риску негативного воздействия на окружающую среду в результате реализации данных проектов.

109. Продолжительность общественных обсуждений или публичных слушаний по проекту настоящих правил составляет не менее одного и не более трех месяцев со дня опубликования проекта.

110. В случае подготовки изменений в настоящие правила в части внесения изменений в градостроительный регламент, установленный для конкретной территориальной зоны, общественные обсуждения или публичные слушания по внесению изменений в настоящие правила проводятся в границах территориальной зоны, для которой установлен такой градостроительный регламент. В этих случаях срок проведения общественных обсуждений или публичных слушаний не может быть более чем один месяц.

111. Срок проведения общественных обсуждений или публичных слушаний по проектам решений о предоставлении разрешения на условно разрешенный вид использования земельного участка или объекта капитального строительства, по проектам решений о предоставлении разрешения на отклонение от предельных параметров разрешенного строительства, реконструкции объектов капитального строительства с момента оповещения жителей Зеленогорщинского сельского поселения о времени и месте их проведения до дня опубликования заключения о результатах общественных обсуждений или публичных слушаний составляет не более 1 месяца.

112. Срок проведения общественных обсуждений или публичных слушаний по документации по планировке территории со дня оповещения жителей Зеленогорщинского сельского поселения о времени и месте их проведения до дня опубликования заключения о результатах общественных

обсуждений или публичных слушаний составляет не менее 1 месяца и не более 3 месяцев.

113. Общественные обсуждения или публичные слушания по документации по планировке территории не проводятся, если она подготовлена в отношении:

1) территории, в границах которой в соответствии с настоящими правилами предусматривается осуществление деятельности по комплексному и устойчивому развитию территории;

2) территории в границах земельного участка, предоставленного садоводческому или огородническому некоммерческому товариществу для ведения садоводства или огородничества;

3) территории для размещения линейных объектов в границах земель лесного фонда.

## **Глава 6. Положение о внесении изменений в настоящие правила**

### **6.1. Основания для внесения изменений в настоящие правила**

114. Основаниями для рассмотрения вопроса о внесении изменений в настоящие правила являются:

1) несоответствие настоящих правил генеральному плану Зеленогорщинского сельского поселения, возникшее в результате внесения изменений в генеральный план Зеленогорщинского сельского поселения;

2) поступление от уполномоченного Правительством Российской Федерации федерального органа исполнительной власти обязательного для исполнения в сроки, установленные законодательством Российской Федерации, предписания об устранении нарушений ограничений использования объектов недвижимости, установленных на приаэродромной территории, которые допущены в настоящих правилах;

3) поступление предложений об изменении границ территориальных зон, изменении градостроительных регламентов;

4) несоответствие сведений о местоположении границ зон с особыми условиями использования территорий, территорий объектов культурного наследия, отображенных на карте градостроительного зонирования, содержащемуся в Едином государственном реестре недвижимости описанию местоположения границ указанных зон, территорий;

5) несоответствие установленных градостроительным регламентом ограничений использования земельных участков и объектов капитального строительства, расположенных полностью или частично в границах зон с особыми условиями использования территорий, территорий достопримечательных мест федерального, регионального и местного значения, содержащимся в Едином государственном реестре недвижимости ограничениям использования объектов недвижимости в пределах таких зон, территорий;

б) установление, изменение, прекращение существования зоны с особыми условиями использования территории, установление, изменение границ территории объекта культурного наследия.

115. В случае, если настоящими правилами не обеспечена возможность размещения на территории Зеленогорщинского сельского поселения предусмотренных документами территориального планирования объектов федерального значения, объектов регионального значения, объектов местного значения муниципального района (за исключением линейных объектов), уполномоченный федеральный орган исполнительной власти, уполномоченный орган исполнительной власти Ульяновской области, уполномоченный орган местного самоуправления муниципального образования «Ульяновский район» направляют в уполномоченный орган требование о внесении изменений в настоящие правила в целях обеспечения размещения указанных объектов.

116. В целях внесения изменений в настоящие правила в случаях, предусмотренных пунктами 4-6 части 114 и частью 115 настоящих правил, а также в случае однократного изменения видов разрешенного использования, установленных градостроительным регламентом для конкретной территориальной зоны, без изменения ранее установленных предельных параметров разрешенного строительства, реконструкции объектов капитального строительства и (или) в случае однократного изменения одного или нескольких предельных параметров разрешенного строительства, реконструкции объектов капитального строительства, установленных градостроительным регламентом для конкретной территориальной зоны, не более чем на десять процентов проведение общественных обсуждений или публичных слушаний, опубликование сообщения о принятии решения о подготовке проекта о внесении изменений в настоящие правила и подготовка заключения комиссии не требуются.

117. Со дня поступления в орган местного самоуправления уведомления о выявлении самовольной постройки от исполнительного органа государственной власти, должностного лица, государственного учреждения или органа местного самоуправления не допускается внесение в настоящие правила изменений, предусматривающих установление применительно к территориальной зоне, в границах которой расположена такая постройка, вида разрешенного использования земельных участков и объектов капитального строительства, предельных параметров разрешенного строительства, реконструкции объектов капитального строительства, которым соответствуют вид разрешенного использования и параметры такой постройки, до ее сноса или приведения в соответствие с установленными требованиями, за исключением случаев, если по результатам рассмотрения данного уведомления органом местного самоуправления в исполнительный орган государственной власти, должностному лицу, в государственное учреждение или в орган местного самоуправления и от которых поступило данное уведомление, направлено уведомление о том, что наличие признаков самовольной постройки не усматривается либо вступило в законную силу

решение суда об отказе в удовлетворении исковых требований о сносе самовольной постройки или ее приведении в соответствие с установленными требованиями.

118. В случаях, предусмотренных пунктами 4-6 части 114 настоящих правил, исполнительный орган государственной власти или орган местного самоуправления, уполномоченные на установление зон с особыми условиями использования территорий, границ территорий объектов культурного наследия, направляет в уполномоченный орган требование об отображении в правилах землепользования и застройки границ зон с особыми условиями использования территорий, территорий объектов культурного наследия, установления ограничений использования земельных участков и объектов капитального строительства в границах таких зон, территорий.

119. В случае поступления требования, предусмотренного частью 118 настоящих правил, поступления от органа регистрации прав сведений об установлении, изменении или прекращении существования зоны с особыми условиями использования территории, о границах территории объекта культурного наследия либо со дня выявления предусмотренных пунктами 4-6 части 114 настоящих правил оснований для внесения изменений в настоящие правила уполномоченный орган обязан обеспечить внесение изменений в правила землепользования и застройки путем их уточнения в соответствии с таким требованием. При этом утверждение изменений в правила землепользования и застройки в целях их уточнения в соответствии с требованием, предусмотренным частью 118 настоящих правил, не требуется.

120. Срок уточнения правил землепользования и застройки в соответствии с частью 119 настоящих правил в целях отображения границ зон с особыми условиями использования территорий, территорий объектов культурного наследия, установления ограничений использования земельных участков и объектов капитального строительства в границах таких зон, территорий не может превышать шесть месяцев со дня поступления требования, предусмотренного частью 118 настоящих правил, поступления от органа регистрации прав сведений об установлении, изменении или прекращении существования зоны с особыми условиями использования территории, о границах территории объекта культурного наследия либо со дня выявления предусмотренных пунктами 4-6 части 114 настоящих правил оснований для внесения изменений в правила землепользования и застройки.

121. Утвержденные настоящие правила не применяются в части, противоречащей ограничениям использования земельных участков и (или) расположенных на них объектов недвижимости и осуществления экономической и иной деятельности, установленным на приаэродромной территории, в границах которых полностью или частично расположена приаэродромная территория, установленная в соответствии с Воздушным кодексом Российской Федерации (далее – ограничения использования объектов недвижимости, установленные на приаэродромной территории).

122. Срок приведения утвержденных настоящих правил в соответствие с ограничениями использования объектов недвижимости, установленными на приаэродромной территории, не может превышать 6 месяцев.

## **6.2. Порядок внесения изменений в настоящие правила**

123. Предложения о внесении изменений в настоящие правила на рассмотрение комиссии направляются:

1) федеральными органами исполнительной власти в случаях, если настоящие правила могут воспрепятствовать функционированию, размещению объектов капитального строительства федерального значения;

2) уполномоченными органами исполнительной власти Ульяновской области в случаях, если настоящие правила могут воспрепятствовать функционированию, размещению объектов капитального строительства регионального значения;

3) органами местного самоуправления муниципального образования "Ульяновский район" в случаях, если настоящие правила могут воспрепятствовать функционированию, размещению объектов капитального строительства местного значения;

4) органами местного самоуправления в случаях, если необходимо совершенствовать порядок регулирования землепользования и застройки на территории Зеленогорщинского сельского поселения;

5) физическими или юридическими лицами в инициативном порядке либо в случаях, если в результате применения правил земельные участки и объекты капитального строительства не используются эффективно, причиняется вред их правообладателям, снижается стоимость земельных участков и объектов капитального строительства, не реализуются права и законные интересы граждан и их объединений.

124. Комиссия в течение 30 дней со дня поступления предложения о внесении изменения в настоящие правила осуществляет подготовку заключения, в котором содержатся рекомендации о внесении в соответствии с поступившим предложением изменения в настоящие правила или об отклонении такого предложения с указанием причин отклонения.

125. Порядок внесения изменений в настоящие правила устанавливается Градостроительным кодексом Российской Федерации с учетом особенностей, установленных статьями 8.2, 33 Градостроительного кодекса Российской Федерации.

126. Проект с внесением изменений в настоящие правила, предусматривающих приведение их в соответствие с ограничениями использования объектов недвижимости, установленными на приаэродромной территории, рассмотрению комиссией не подлежит.

### **6.3. Внесение изменений в настоящие правила в целях размещения объектов федерального значения, объектов регионального значения, объектов местного значения (за исключением линейных объектов)**

127. При установлении границ территориальных зон и градостроительных регламентов должна быть обеспечена возможность размещения на территории Зеленогорщинского сельского поселения предусмотренных документами территориального планирования объектов федерального значения, объектов регионального значения, объектов местного значения (за исключением линейных объектов).

128. В случае, если настоящими правилами не обеспечена в соответствии с частью 127 настоящих правил возможность размещения на территории Зеленогорщинского сельского поселения предусмотренных документами территориального планирования объектов федерального значения, объектов регионального значения, объектов местного значения муниципального района, уполномоченный федеральный орган исполнительной власти, уполномоченный орган исполнительной власти Ульяновской области, орган местного самоуправления Зеленогорщинского сельского поселения направляют в уполномоченный орган требование о внесении изменений в настоящие правила в целях размещения указанных объектов.

129. Внесение изменений в настоящие правила обеспечивается в течение 30 дней со дня получения такого требования.

130. В целях внесения изменений в настоящие правила в случае, предусмотренном частью 127 настоящих правил, проведение общественных обсуждений или публичных слушаний не требуется.

## **Глава 7. Положение о регулировании иных вопросов землепользования и застройки**

### **7.1. Комплексное и устойчивое развитие территорий**

131. К видам деятельности по комплексному и устойчивому развитию территории относятся:

- 1) развитие застроенных территорий;
- 2) комплексное освоение территории;
- 3) комплексное освоение территории в целях строительства стандартного жилья;
- 4) комплексное развитие территории по инициативе правообладателей земельных участков и (или) расположенных на них объектов недвижимого имущества;
- 5) комплексное развитие территории по инициативе органа местного самоуправления.

132. Развитие застроенных территорий осуществляется в границах элемента планировочной структуры (квартала, микрорайона) или его части (частей), в границах смежных элементов планировочной структуры или их

частей. Решение о развитии застроенных территорий в границах Зеленогорщинского сельского поселения принимается уполномоченным Правительством Ульяновской области исполнительным органом государственной власти Ульяновской области. Решение о развитии застроенной территории может быть принято, если на такой территории расположены:

1) многоквартирные дома, признанные в установленном Правительством Российской Федерации порядке аварийными и подлежащими сносу;

2) многоквартирные дома, снос, реконструкция которых планируется на основании муниципальных адресных программ, утвержденных представительным органом местного самоуправления.

133. Решение о комплексном развитии территории по инициативе органа местного самоуправления принимается органом местного самоуправления Зеленогорщинского сельского поселения при наличии территории, предусмотренных настоящими правилами, в границах которых допускается осуществление деятельности по комплексному и устойчивому развитию территории. Обязательным приложением к решению о комплексном развитии территории по инициативе органа местного самоуправления являются сведения о границах такой территории, которые должны содержать графическое описание местоположения границ территории, перечень координат характерных точек этих границ в системе координат, установленной для ведения Единого государственного реестра недвижимости. При этом границы такой территории не могут пересекать земельные участки, за исключением земельных участков, границы которых в соответствии с земельным законодательством могут пересекать границы территориальных зон.

134. Решение о комплексном развитии территории по инициативе органа местного самоуправления может быть принято, если не менее 50 % от общей площади территории, в границах которой предусматривается осуществление деятельности по комплексному и устойчивому развитию территории, занимают земельные участки:

1) на которых расположены объекты капитального строительства (за исключением многоквартирных домов), признанные в установленном Правительством Российской Федерации порядке аварийными и подлежащими сносу;

2) на которых расположены объекты капитального строительства (за исключением многоквартирных домов), снос, реконструкция которых планируются на основании муниципальных адресных программ, утвержденных представительным органом местного самоуправления;

3) виды разрешенного использования которых и (или) виды разрешенного использования и характеристики расположенных на них объектов капитального строительства не соответствуют видам разрешенного использования земельных участков и объектов капитального строительства и

предельным параметрам строительства, реконструкции объектов капитального строительства, установленным настоящими правилами;

4) на которых расположены объекты капитального строительства, признанные в соответствии с гражданским законодательством самовольными постройками.

135. Комплексное развитие территории по инициативе органа местного самоуправления включает в себя подготовку документации по планировке территории, образование земельных участков в границах данной территории, размещение на земельных участках в границах данной территории объектов капитального строительства жилого, производственного, общественно-делового и иного назначения, а также необходимых для функционирования таких объектов и обеспечения жизнедеятельности граждан объектов коммунальной, транспортной, социальной инфраструктур в соответствии с документацией по планировке территории.

## **7.2. Обеспечение доступности объектов социальной инфраструктуры, объектов жилищного строительства для маломобильных групп населения при осуществлении строительства (реконструкции) таких объектов**

136. При планировке и застройке территорий необходимо обеспечивать доступность объектов социальной инфраструктуры для инвалидов и других маломобильных групп населения.

137. При проектировании и реконструкции общественных, жилых и промышленных зданий следует предусматривать для инвалидов и других маломобильных групп населения условия жизнедеятельности, равные для остальных категорий населения, в соответствии с требованиями СП 31-102-99 "Свод правил. Требования доступности общественных зданий и сооружений для инвалидов и других маломобильных посетителей", принятого и рекомендованного к применению постановлением Государственного комитета Российской Федерации по строительству и жилищно-коммунальному комплексу от 29 ноября 1999 года № 73, РДС 35-201-99 "Руководящий документ системы. Порядок реализации требований доступности для инвалидов к объектам социальной инфраструктуры", утвержденного постановлением Государственного комитета Российской Федерации по строительству и жилищно-коммунальному комплексу и Министерства труда и социального развития Российской Федерации от 22 декабря 1999 года № 74/51, СП 35-104-2001 "Свод правил по проектированию и строительству. Здания и помещения с местами труда для инвалидов", одобренного и рекомендованного к применению постановлением Государственного комитета Российской Федерации по строительству и жилищно-коммунальному комплексу от 16 июля 2001 года № 69, СП 35-101-2001 "Свод правил. Проектирование зданий и сооружений с учетом доступности для маломобильных групп населения. Общие положения", одобренного и рекомендованного к применению постановлением Государственного комитета Российской Федерации по

строительству и жилищно-коммунальному комплексу от 16 июля 2001 года № 70, СП 35-102-2001 "Свод правил. Жилая среда с планировочными элементами, доступными инвалидам", одобренного и рекомендованного к применению постановлением Государственного комитета Российской Федерации по строительству и жилищно-коммунальному комплексу от 16 июля 2001 года № 71, СП 35-103-2001 "Свод правил. Общественные здания и сооружения, доступные маломобильным посетителям", одобренного и рекомендованного к применению постановлением Государственного комитета Российской Федерации по строительству и жилищно-коммунальному комплексу от 16 июля 2001 года № 72, СП 35-105-2002 "Свод правил. Реконструкция городской застройки с учетом доступности для инвалидов и других маломобильных групп населения", одобренного и рекомендованного к применению постановлением Государственного комитета Российской Федерации по строительству и жилищно-коммунальному комплексу от 19 июля 2002 года № 89, СП 35-106-2003 "Свод правил. Расчет и размещение учреждений социального обслуживания пожилых людей", одобренного и рекомендованного к применению постановлением Государственного комитета Российской Федерации по строительству и жилищно-коммунальному комплексу от 22 сентября 2003 года № 166, СП 35-112-2005 "Свод правил. Дома-интернаты", одобренного к применению письмом Государственного комитета Российской Федерации по строительству и жилищно-коммунальному комплексу от 30 апреля 2004 года № ЛБ-323/9, СП 149.13330.2012 "Свод правил. Реабилитационные центры для детей и подростков с ограниченными возможностями здоровья. Правила проектирования (с Изменением № 1)", утвержденного приказом Федерального агентства по строительству и жилищно-коммунальному хозяйству (Госстрой) от 27 декабря 2012 г. № 113/ГС, СП 150.13330.2012 "Свод правил. Дома-интернаты для детей-инвалидов. Правила проектирования (с Изменениями № 1)", утвержденного приказом Федерального агентства по строительству и жилищно-коммунальному хозяйству (Госстрой) от 27 декабря 2012 г. № 136/ГС, СП 59.13330.2016 "Свод правил. Доступность зданий и сооружений для маломобильных групп населения. Актуализированная редакция СНиП 35-01-2001", утвержденного приказом Министерства строительства и жилищно-коммунального хозяйства Российской Федерации от 14 ноября 2016 года № 798/пр.

138. К объектам, подлежащим оснащению специальными приспособлениями и оборудованием для свободного передвижения и доступа инвалидов и маломобильных граждан, относятся жилые и административные здания и сооружения; объекты культуры и культурно-зрелищные сооружения (театры, библиотеки, музеи, места отправления религиозных обрядов и другие); объекты и учреждения образования и науки, здравоохранения и социальной защиты населения; объекты торговли, общественного питания и бытового обслуживания населения (парикмахерские, прачечные, общественные бани, и другие), финансово-банковские учреждения; гостиницы, отели, иные места временного проживания; физкультурно-

оздоровительные, спортивные здания и сооружения, места отдыха, парки, сады, лесопарки, пляжи, объекты и сооружения оздоровительного и рекреационного назначения, аллеи и пешеходные дорожки; объекты и сооружения транспортного обслуживания населения, связи и информации; железнодорожные вокзалы, автовокзалы, другие объекты автомобильного, железнодорожного, водного и воздушного транспорта, обслуживающие население; станции и остановки всех видов пригородного транспорта; почтово-телеграфные; производственные объекты, объекты малого бизнеса и другие места приложения труда; тротуары, переходы улиц, дорог и магистралей; прилегающие к вышеперечисленным зданиям и сооружениям территории и площади.

139. Проектные решения объектов, доступных для маломобильных групп населения, должны обеспечивать:

1) досягаемость мест целевого посещения и беспрепятственность перемещения внутри зданий и сооружений;

2) безопасность путей движения (в том числе эвакуационных), а также мест проживания, обслуживания и приложения труда;

3) своевременное получение полнценной и качественной информации, позволяющей ориентироваться в пространстве, использовать оборудование (в том числе для самообслуживания), получать услуги, участвовать в трудовом и учебном процессе и прочие;

4) удобство и комфорт среды жизнедеятельности.

140. В проектах должны быть предусмотрены условия беспрепятственного и удобного передвижения маломобильных групп населения по участку к зданию или по территории предприятия, комплекса сооружений. Система средств информационной поддержки должна быть обеспечена на всех путях движения, доступных для маломобильных групп населения, на все время эксплуатации.

## Раздел II. ГРАДОСТРОИТЕЛЬНОЕ ЗОНИРОВАНИЕ

### Глава 1. Карта градостроительного зонирования

#### 1.1. Состав и содержание карты градостроительного зонирования

141. Картой градостроительного зонирования в составе настоящих правил является графическое отображение границ территориальных зон, границ Зеленогорщинского сельского поселения, границ населенных пунктов, входящих в состав Зеленогорщинского сельского поселения, границ зон с особыми условиями использования территории, границ территорий объектов культурного наследия, защитных зон объектов культурного наследия, состоящей из:

- 1) карты градостроительного зонирования;
- 2) карты зон с особыми условиями использования территории.

142. Масштаб карты градостроительного зонирования установлен 1:25000.

143. На карте градостроительного зонирования отображаются:

1) границы территориальных зон, установленные настоящими правилами с учетом требований принадлежности каждого земельного участка только к одной территориальной зоне;

2) границы населенных пунктов, входящих в состав Зеленогорщинского сельского поселения;

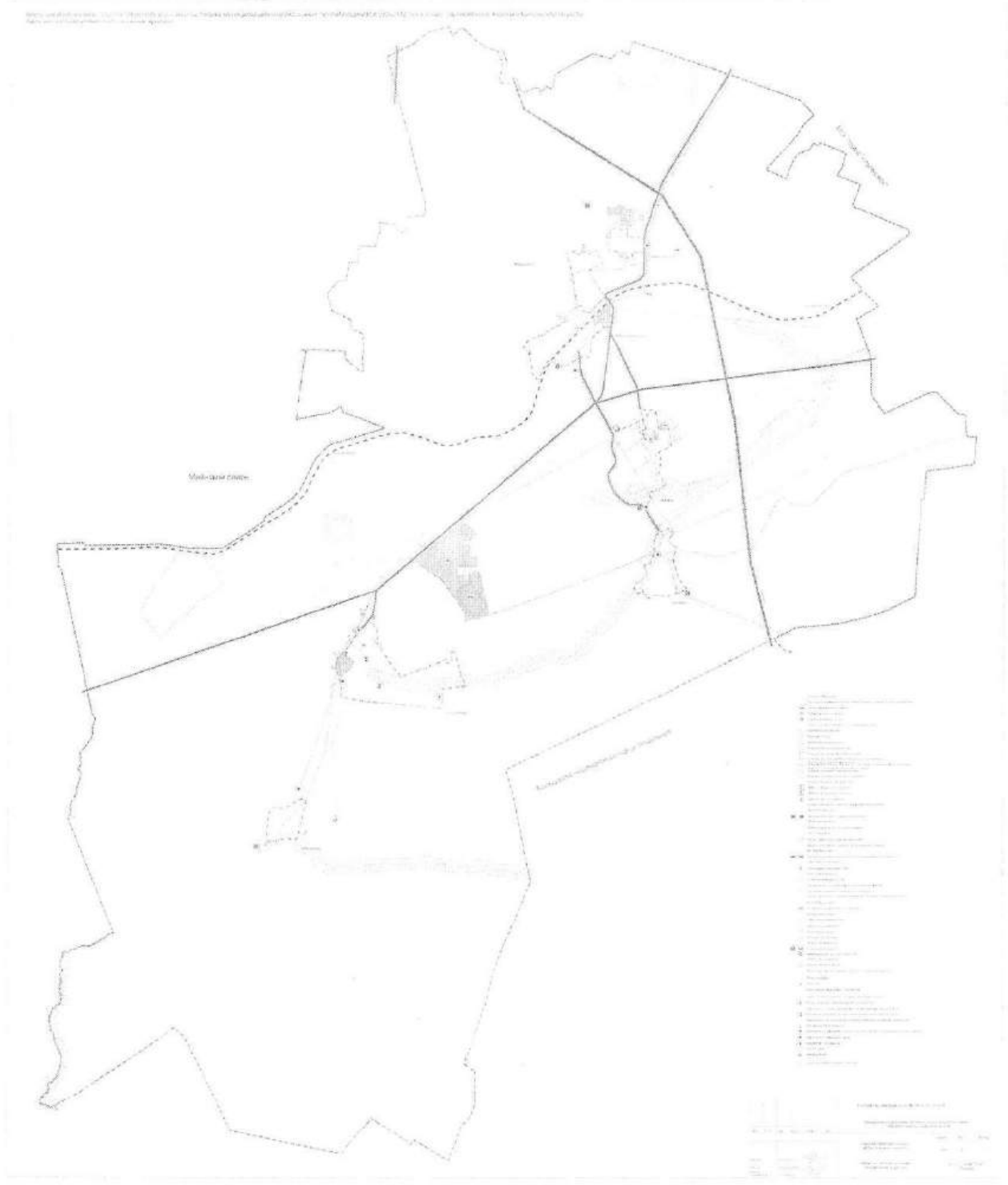
3) территории, в границах которых предусматривается осуществление деятельности по комплексному и устойчивому развитию территории Зеленогорщинского сельского поселения (в случае планирования осуществления такой деятельности).

144. На карте зон с особыми условиями использования территории отображаются:

- 1) границы зон с особыми условиями использования территорий.



# КАРТА ЗОН С ОСОБЫМИ УСЛОВИЯМИ ИСПОЛЬЗОВАНИЯ ТЕРРИТОРИИ



## 1.2. Порядок установления территориальных зон

145. Границы территориальных зон должны отвечать требованию принадлежности каждого земельного участка только к одной территориальной зоне, за исключением земельного участка, границы которого в соответствии с земельным законодательством могут пересекать границы территориальных зон.

146. Образование одного земельного участка из нескольких земельных участков, расположенных в разных территориальных зонах, не допускается.

147. Территориальные зоны, как правило, не устанавливаются применительно к одному земельному участку.

148. Границы территориальных зон устанавливаются с учетом:

1) возможности сочетания в пределах одной территориальной зоны различных видов существующего и планируемого использования земельных участков;

2) функциональных зон и параметров их планируемого развития, определенных генеральным планом Зеленорощинского сельского поселения;

3) территориальных зон;

4) сложившейся планировки территории и существующего землепользования;

5) планируемых изменений границ земель различных категорий;

6) предотвращения возможности причинения вреда объектам капитального строительства, расположенным на смежных земельных участках.

149. Границы территориальных зон могут устанавливаться по:

1) линиям магистралей, улиц, проездов, разделяющим транспортные потоки противоположных направлений;

2) красным линиям;

3) границам земельных участков;

4) границам населенных пунктов в пределах Зеленорощинского сельского поселения;

5) естественным границам природных объектов;

6) иным границам.

150. Границы территориальных зон должны соответствовать следующим требованиям:

1) не допускать пересечений с существующими строениями, границами земельных участков (за исключением земельных участков, описание границ которых не соответствует действующему законодательству);

2) не выходить за пределы границ Зеленорощинского сельского поселения;

3) быть топологически корректными (не допускается наложение смежных зон).

151. Границы зон с особыми условиями использования территорий, границы территорий объектов культурного наследия, устанавливаемые в соответствии с законодательством Российской Федерации, могут не совпадать с границами территориальных зон.

### 1.3. Перечень территориальных зон, выделенных на карте градостроительного зонирования

152. С целью создания наиболее благоприятной среды проживания в Зеленогорщинском сельском поселении настоящими правилами предусмотрено градостроительное зонирование всей территории на определенное число территориальных зон. Для всех видов территориальных зон устанавливаются градостроительные регламенты, за исключением земельных участков и территорий, для которых в соответствии с федеральным законодательством градостроительные регламенты не устанавливаются.

153. Перечень территориальных зон, выделенных на карте градостроительного зонирования Зеленогорщинского сельского поселения приведен в таблице 1.

#### Перечень территориальных зон

Таблица 1

№ п/п	Индекс	Наименование территориальных зон
1		<b>Жилые зоны</b>
2	Ж1	Зона застройки индивидуальными жилыми домами
3	Ж2	Зона застройки малоэтажными жилыми домами
4		<b>Общественно-деловые зоны</b>
5	О1	Зона делового, общественного и коммерческого назначения
6	О2	Зона специализированной общественной застройки
7		<b>Производственные зоны</b>
8	П1	Производственная зона
9	П2	Коммунально-складская зона
10		<b>Зона инженерной инфраструктуры</b>
11	И	Зона инженерной инфраструктуры
12		<b>Зона транспортной инфраструктуры</b>
13	T1	Зона размещения объектов автомобильного транспорта
14	T2	Зона размещения объектов железнодорожного транспорта
15		<b>Зоны сельскохозяйственного использования</b>
16	Cx1	Зона сельскохозяйственных угодий в составе земель сельскохозяйственного назначения
17	Cx2	Зона занятая объектами сельскохозяйственного назначения
18	Cx3	Зона сельскохозяйственного использования в границах населенных пунктов
19	Cx4	Зона садоводческих или огороднических некоммерческих

		товариществ
20		<b>Зоны рекреационного назначения</b>
21	P1	Зона озелененных территорий общего пользования
22	P2	Зона объектов отдыха и туризма
23		<b>Зоны специального назначения</b>
24	Сп1	Зона специального назначения, связанная с захоронениями
25	Сп2	Зона специального назначения, связанная с размещением государственных объектов
26		<b>Иные виды зон</b>
27	Л	Зона земель лесного фонда

#### 1.4. Перечень зон с особыми условиями использования территорий

154. На карте зон с особыми условиями использования территории Зеленогорщинского сельского поселения выделены зоны с особыми условиями использования территории, установленные на основании сведений, содержащихся в Едином государственном реестре недвижимости, а также территории и объекты, для которых необходимо установление зон с особыми условиями использования территории в соответствии с законодательством Российской Федерации (таблица 2).

Таблица 2

№ п/п	Вид зоны	Основание
1	Санитарно-защитная зона	<ul style="list-style-type: none"> <li>- Федеральный закон от 30 марта 1999 года № 52-ФЗ "О санитарно-эпидемиологическом благополучии населения";</li> <li>- Федеральный закон от 21 ноября 1995 года № 170-ФЗ "Об использовании атомной энергии";</li> <li>- постановление Главного государственного санитарного врача Российской Федерации от 25 сентября 2007 года № 74 "О введении в действие новой редакции санитарно-эпидемиологических правил и нормативов СанПиН 2.2.1/2.1.1.1200-03 "Санитарно-защитные зоны и санитарная классификация предприятий, сооружений и иных объектов" (далее – СанПиН 2.2.1/2.1.1.1200-03 "Санитарно-защитные зоны и санитарная классификация предприятий, сооружений и иных объектов");</li> <li>- постановление Правительства Российской Федерации от 03 марта 2018 года № 222 "Об утверждении правил установления санитарно-защитных зон и использование земельных участков, расположенных в границах санитарно-защитных зон";</li> <li>- "СП 42.13330.2016. Свод правил. Градостроительство. Планировка и застройка городских и сельских поселений. Актуализированная редакция СНиП 2.07.01-89*" (утвержден приказом Министерства строительства и жилищно-коммунального хозяйства Российской Федерации от 30 декабря 2016 года № 1034/пр);</li> <li>- постановление Главного государственного санитарного врача Российской Федерации от 09 июня 2003 года № 135 "О введении в действие Санитарных правил и нормативов - СанПиН 2.1.8./2.2.4.1383-03" (вместе с "СанПиН 2.1.8./2.2.4.1383-03. 2.1.8. Физические факторы окружающей природной среды. 2.2.4. Физические факторы производственной среды. Гигиенические требования к</li> </ul>

№ п/п	Вид зоны	Основание
		<p>размещению и эксплуатации передающих радиотехнических объектов. Санитарно-эпидемиологические правила и нормативы";</p> <p>- Постановление Главного государственного санитарного врача Российской Федерации от 13 марта 2003 года № 18 "О введении в действие Санитарных правил и нормативов СанПиН 2.1.8/2.2.4.1190-03" (вместе с "СанПиН 2.1.8/2.2.4.1190-03. 2.1.8. Физические факторы окружающей природной среды. 2.2.4. Физические факторы производственной среды. Гигиенические требования к размещению и эксплуатации средств сухопутной подвижной радиосвязи. Санитарно-эпидемиологические правила и нормативы".</p>
2	Охранная зона трубопроводов (газопроводов, нефтепроводов и аммиакопроводов)	<p>- Федеральный закон от 31 марта 1999 года № 69-ФЗ "О газоснабжении в Российской Федерации";</p> <p>- постановление Правительства Российской Федерации от 08 сентября 2017 года № 1083 "Об утверждении Правил охраны магистральных газопроводов и о внесении изменений в Положение о предоставлении в федеральный орган исполнительной власти (его территориальные органы), уполномоченный Правительством Российской Федерации на осуществление государственного кадастрового учета, государственной регистрации прав, ведение Единого государственного реестра недвижимости и предоставление сведений, содержащихся в Едином государственном реестре недвижимости, федеральными органами исполнительной власти, органами государственной власти субъектов Российской Федерации и органами местного самоуправления дополнительных сведений, воспроизводимых на публичных кадастровых картах";</p> <p>- Правила охраны магистральных трубопроводов (утверждены постановлением Федерального горного и промышленного надзора России от 22 апреля 1992 года № 9);</p> <p>- постановление Правительства Российской Федерации от 20 ноября 2000 года № 878 "Об утверждении Правил охраны газораспределительных сетей"</p>
3	Охранная зона объектов электроэнергетики (объектов электросетевого хозяйства и объектов по производству электрической энергии)	- постановление Правительства Российской Федерации от 24 февраля 2009 года № 160 "О порядке установления охранных зон объектов электросетевого хозяйства и особых условий использования земельных участков, расположенных в границах таких зон"
4	Охранная зона линий и сооружений связи	- постановление Правительства Российской Федерации от 09 июня 1995 года № 578 "Об утверждении Правил охраны линий и сооружений связи Российской Федерации"
5	Охранная зона железных дорог	<p>- Федеральный закон от 10 января 2003 года № 17-ФЗ "О железнодорожном транспорте в Российской Федерации";</p> <p>- постановление Правительства Российской Федерации от 12 октября 2006 года № 611 "О порядке установления и использования полос отвода и охранных зон железных дорог"</p>
6	Водоохранная (рыбоохранная) зона	- "Водный кодекс Российской Федерации" от 03 июня 2006 года № 74-ФЗ;
7	Прибрежная защитная полоса	- Федеральный закон от 20 декабря 2004 года № 166-ФЗ "О рыболовстве и сохранении водных биологических ресурсов";
8	Береговая полоса	<p>- постановление Правительства Российской Федерации от 06 октября 2008 года № 743 "Об утверждении Правил установления рыбоохранных зон";</p> <p>- постановление Правительства Российской Федерации от 10 января 2009 года № 17 "Об утверждении Правил установления на местности границ водоохранных зон и границ прибрежных защитных полос водных объектов"</p>
9	Зоны затопления и подтопления	- "Водный кодекс Российской Федерации" от 03 июня 2006

№ п/п	Вид зоны	Основание
		<p>года № 74-ФЗ;</p> <p>- постановление Правительства Российской Федерации от 18 апреля 2014 года № 360 "Об определении границ зон затопления, подтопления";</p> <p>- "СП 104.13330.2016. Свод правил. Инженерная защита территории от затопления и подтопления. Актуализированная редакция СНиП 2.06.15-85" (утвержден приказом Министерства строительства и жилищно-коммунального хозяйства Российской Федерации от 16 декабря 2016 года № 964/пр)</p>
10	Зоны охраны объектов культурного наследия	<p>- Федеральный закон от 25 июня 2002 года № 73-ФЗ "Об объектах культурного наследия (памятниках истории и культуры) народов Российской Федерации";</p> <p>- постановление Правительства Российской Федерации от 12 сентября 2015 года № 972 "Об утверждении Положения о зонах охраны объектов культурного наследия (памятников истории и культуры) народов Российской Федерации и о признании утратившими силу отдельных положений нормативных правовых актов Правительства Российской Федерации";</p> <p>- Закон Ульяновской области от 09 марта 2006 года № 24-ЗО "Об объектах культурного наследия (памятниках истории и культуры) народов Российской Федерации, расположенных на территории Ульяновской области"</p>
11	Защитная зона объекта культурного наследия	<p>- Федеральный закон от 25 июня 2002 года № 73-ФЗ "Об объектах культурного наследия (памятниках истории и культуры) народов Российской Федерации"</p>
12	Зоны санитарной охраны источников питьевого и хозяйственно-бытового водоснабжения	<p>"Водный кодекс Российской Федерации" от 03 июня 2006 года № 74-ФЗ;</p> <p>- Федеральный закон от 30 марта 1999 года № 52-ФЗ "О санитарно-эпидемиологическом благополучии населения";</p> <p>- постановление Главного государственного санитарного врача Российской Федерации от 14 марта 2002 года № 10 "О введении в действие Санитарных правил и норм "Зоны санитарной охраны источников питьевого водоснабжения и водопроводов питьевого назначения. СанПиН 2.1.4.1110-02";</p> <p>- постановление Главного государственного санитарного врача Российской Федерации от 25 сентября 2007 года № 74 "О введении в действие новой редакции санитарно-эпидемиологических правил и нормативов СанПиН 2.2.1/2.1.1.1200-03 "Санитарно-защитные зоны и санитарная классификация предприятий, сооружений и иных объектов".</p>
13	Придорожные полосы автомобильных дорог	<p>- Федеральный закон от 08 ноября 2007 года № 257-ФЗ "Об автомобильных дорогах и о дорожной деятельности в Российской Федерации и о внесении изменений в отдельные законодательные акты Российской Федерации"</p>
14	Приаэродромная территория	<p>- "Воздушный кодекс Российской Федерации" от 19 марта 1997 года № 60-ФЗ;</p> <p>- постановление Правительства Российской Федерации от 02 декабря 2017 года № 1460 "Об утверждении Правил установления приаэродромной территории, Правил выделения на приаэродромной территории подзон и Правил разрешения разногласий, возникающих между высшими исполнительными органами государственной власти субъектов Российской Федерации и уполномоченными Правительством Российской Федерации федеральными органами исполнительной власти при согласовании проекта решения об установлении приаэродромной территории"</p>

№ п/п	Вид зоны	Основание
15	Зона ограничений передающего радиотехнического объекта, являющегося объектом капитального строительства	<p>Постановление Главного государственного санитарного врача Российской Федерации от 09 июня 2003 года № 135 "О введении в действие Санитарных правил и нормативов - СанПиН 2.1.8./2.2.4.1383-03" (вместе с "СанПиН 2.1.8./2.2.4.1383-03. 2.1.8. Физические факторы окружающей природной среды. 2.2.4. Физические факторы производственной среды. Гигиенические требования к размещению и эксплуатации передающих радиотехнических объектов. Санитарно-эпидемиологические правила и нормативы";</p> <p>Постановление Главного государственного санитарного врача Российской Федерации от 13 марта 2003 года № 18 "О введении в действие Санитарных правил и нормативов СанПиН 2.1.8./2.2.4.1190-03" (вместе с "СанПиН 2.1.8./2.2.4.1190-03. 2.1.8. Физические факторы окружающей природной среды. 2.2.4. Физические факторы производственной среды. Гигиенические требования к размещению и эксплуатации средств сухопутной подвижной радиосвязи. Санитарно-эпидемиологические правила и нормативы"</p>
16	Охранная зона тепловых сетей	- приказ Министерства архитектуры, строительства и жилищно-коммунального хозяйства Российской Федерации от 17 августа 1992 года № 197 "О типовых правилах охраны коммунальных тепловых сетей"

155. До 1 января 2025 года зоны с особыми условиями использования территорий считаются установленными в случае отсутствия сведений о таких зонах в Едином государственном реестре недвижимости, если такие зоны установлены до 1 января 2022 года одним из следующих способов:

1) решением исполнительного органа государственной власти или органа местного самоуправления, принятым в соответствии с законодательством, действовавшим на день принятия этого решения;

2) согласованием уполномоченным органом исполнительной власти границ зоны с особыми условиями использования территории в соответствии с законодательством, действовавшим на день данного согласования, в случае, если порядок установления зоны был предусмотрен указанным законодательством;

3) нормативным правовым актом, предусматривающим установление зон с особыми условиями использования территорий в границах, установленных указанным актом, без принятия решения исполнительного органа государственной власти или органа местного самоуправления об установлении таких зон либо согласования уполномоченным органом исполнительной власти границ зоны с особыми условиями использования территории;

4) решением суда.

156. В случаях, если это предусмотрено законодательством, действовавшим на день установления зоны с особыми условиями использования территории, указанной в части 155 настоящих правил, такая зона считается установленной при условии, что установлено или утверждено

описание местоположения границ такой зоны в текстовой и (или) графической форме или границы такой зоны обозначены на местности.

157. Зоны с особыми условиями использования территорий, которые установлены до 1 января 2022 года нормативными правовыми актами или решениями об их установлении, при соблюдении условий, указанных в частях 155 и 156 настоящих правил, считаются установленными вне зависимости от соответствия решений об их установлении требованиям, установленным в соответствии со статьей 106 Земельного кодекса Российской Федерации. Внесение изменений в указанные решения или принятие новых решений об установлении таких зон и (или) их границ в соответствии с требованиями Земельного кодекса Российской Федерации не требуется, за исключением случая, предусмотренного частью 11 статьи 26 Федерального закона от 03.08.2018 № 342-ФЗ "О внесении изменений в Градостроительный кодекс Российской Федерации и отдельные законодательные акты Российской Федерации".

## Раздел III. ГРАДОСТРОИТЕЛЬНЫЕ РЕГЛАМЕНТЫ

### Глава 1. Градостроительные регламенты и порядок их применения

#### 1.1. Градостроительные регламенты. Жилые зоны (Ж)

##### 1.1.1. Зона застройки индивидуальными жилыми домами (Ж1)

158. Зона застройки индивидуальными жилыми домами установлена для обеспечения правовых условий строительства, реконструкции и эксплуатации объектов индивидуального жилищного строительства, а также сопутствующей инфраструктуры и объектов обслуживания населения.

#### Перечень основных видов разрешенного использования объектов капитального строительства и земельных участков

Таблица 3

№ п/п	Вид разрешенного использования земельного участка и объекта капитального строительства		Описание вида разрешенного использования земельного участка и объекта капитального строительства
	Код	Наименование	
1	2.1	Для индивидуального жилищного строительства	Размещение жилого дома (отдельно стоящего здания количеством надземных этажей не более чем три, высотой не более двадцати метров, которое состоит из комнат и помещений вспомогательного использования, предназначенных для удовлетворения гражданами бытовых и иных нужд, связанных с их проживанием в таком здании, не предназначенного для раздела на самостоятельные объекты недвижимости); выращивание сельскохозяйственных культур; размещение индивидуальных гаражей и хозяйственных построек
2	2.2	Для ведения личного подсобного хозяйства (приусадебный земельный участок)	Размещение жилого дома (отдельно стоящего здания количеством надземных этажей не более чем три, высотой не более двадцати метров, которое состоит из комнат и помещений вспомогательного использования, предназначенных для удовлетворения гражданами бытовых и иных нужд, связанных с их проживанием в таком здании, не предназначенного для раздела на самостоятельные объекты недвижимости); производство сельскохозяйственной продукции; размещение гаража и иных вспомогательных сооружений; содержание сельскохозяйственных животных
3	2.3	Блокированная жилая застройка	Размещение жилого дома, имеющего одну или несколько общих стен с соседними жилыми домами (количеством этажей не более чем три, при общем количестве совмещенных домов не более десяти и каждый из которых предназначен для проживания одной семьи, имеет общую стену (общие стены) без проемов с соседним домом или соседними домами, расположен на отдельном земельном участке и имеет выход на территорию

№ п/п	Вид разрешенного использования земельного участка и объекта капитального строительства		Описание вида разрешенного использования земельного участка и объекта капитального строительства
	Код	Наименование	
			общего пользования (жилые дома блокированной застройки); разведение декоративных и плодовых деревьев, овощных и ягодных культур; размещение индивидуальных гаражей и иных вспомогательных сооружений; обустройство спортивных и детских площадок, площадок для отдыха
4	2.7.1	Хранение автотранспорта	Размещение отдельно стоящих и пристроенных гаражей, в том числе подземных, предназначенных для хранения автотранспорта, в том числе с разделением на машино-места, за исключением гаражей, размещение которых предусмотрено содержанием вида разрешенного использования с кодом 4.9 (служебные гаражи)
5	3.1.1	Предоставление коммунальных услуг	Размещение зданий и сооружений, обеспечивающих поставку воды, тепла, электричества, газа, отвод канализационных стоков, очистку и уборку объектов недвижимости (котельных, водозаборов, очистных сооружений, насосных станций, водопроводов, линий электропередач, трансформаторных подстанций, газопроводов, линий связи, телефонных станций, канализаций, стоянок, гаражей и мастерских для обслуживания уборочной и аварийной техники, сооружений, необходимых для сбора и плавки снега)
6	3.1.2	Административные здания организаций, обеспечивающих предоставление коммунальных услуг	Размещение зданий, предназначенных для приема физических и юридических лиц в связи с предоставлением им коммунальных услуг
7	3.3	Бытовое обслуживание	Размещение объектов капитального строительства, предназначенных для оказания населению или организациям бытовых услуг (мастерские мелкого ремонта, ателье, бани, парикмахерские, прачечные, химчистки, похоронные бюро)
8	3.4.1	Амбулаторно-поликлиническое обслуживание	Размещение объектов капитального строительства, предназначенных для оказания гражданам амбулаторно-поликлинической медицинской помощи (поликлиники, фельдшерские пункты, пункты здравоохранения, центры матери и ребенка, диагностические центры, молочные кухни, станции донорства крови, клинические лаборатории)
9	3.5.1	Дошкольное, начальное и среднее общее образование	Размещение объектов капитального строительства, предназначенных для просвещения, дошкольного, начального и среднего общего образования (детские ясли, детские сады, школы, лицеи, гимназии, художественные, музыкальные школы, образовательные кружки и иные организации, осуществляющие деятельность по воспитанию, образованию и просвещению), в том числе зданий, спортивных сооружений, предназначенных для занятия обучающихся физической культурой и спортом
10	3.6.1	Объекты культурно-досуговой деятельности	Размещение зданий, предназначенных для размещения музеев, выставочных залов, художественных галерей, домов культуры,

№ п/п	Вид разрешенного использования земельного участка и объекта капитального строительства		Описание вида разрешенного использования земельного участка и объекта капитального строительства
	Код	Наименование	
			библиотек, кинотеатров и кинозалов, театров, филармоний, концертных залов, планетариев
11	3.10.1	Амбулаторное ветеринарное обслуживание	Размещение объектов капитального строительства, предназначенных для оказания ветеринарных услуг без содержания животных
12	4.4	Магазины	Размещение объектов капитального строительства, предназначенных для продажи товаров, торговая площадь которых составляет до 100 кв. м
13	4.5	Банковская и страховая деятельность	Размещение объектов капитального строительства, предназначенных для размещения организаций, оказывающих банковские и страховые услуги
14	5.1.2	Обеспечение занятий спортом в помещениях	Размещение спортивных клубов, спортивных залов, бассейнов, физкультурно-оздоровительных комплексов в зданиях и сооружениях
15	5.1.3	Площадки для занятий спортом	Размещение площадок для занятия спортом и физкультурой на открытом воздухе (физкультурные площадки, беговые дорожки, поля для спортивной игры)
16	12.0.1	Улично-дорожная сеть	Размещение объектов улично-дорожной сети: автомобильных дорог, трамвайных путей и пешеходных тротуаров в границах населенных пунктов, пешеходных переходов, бульваров, площадей, проездов, велодорожек и объектов велотранспортной и инженерной инфраструктуры; размещение придорожных стоянок (парковок) транспортных средств в границах городских улиц и дорог, за исключением предусмотренных видами разрешенного использования с кодами 2.7.1, 4.9, 7.2.3, а также некапитальных сооружений, предназначенных для охраны транспортных средств
17	12.0.2	Благоустройство территории	Размещение декоративных, технических, планировочных, конструктивных устройств, элементов озеленения, различных видов оборудования и оформления, малых архитектурных форм, некапитальных нестационарных строений и сооружений, информационных щитов и указателей, применяемых как составные части благоустройства территории, общественных туалетов
18	13.1	Ведение огородничества	Осуществление отдыха и (или) выращивания гражданами для собственных нужд сельскохозяйственных культур; размещение хозяйственных построек, не являющихся объектами недвижимости, предназначенных для хранения инвентаря и урожая сельскохозяйственных культур
19	13.2	Ведение садоводства	Осуществление отдыха и (или) выращивания гражданами для собственных нужд сельскохозяйственных культур; размещение для собственных нужд садового дома, жилого дома, указанного в описании вида разрешенного использования с кодом 2.1, хозяйственных построек и гаражей

**Перечень вспомогательных видов разрешенного использования объектов капитального строительства и земельных участков**

Таблица 4

№ п/п	Вид разрешенного использования земельного участка и объекта капитального строительства		Описание вида разрешенного использования земельного участка и объекта капитального строительства
	Код	Наименование	
1	4.9	Служебные гаражи	Размещение постоянных или временных гаражей, стоянок для хранения служебного автотранспорта, используемого в целях осуществления видов деятельности, предусмотренных видами разрешенного использования с кодами 3.0, 4.0, а также для стоянки и хранения транспортных средств общего пользования, в том числе в депо

**Перечень условно разрешенных видов разрешенного использования объектов капитального строительства и земельных участков**

Таблица 5

№ п/п	Вид разрешенного использования земельного участка и объекта капитального строительства		Описание вида разрешенного использования земельного участка и объекта капитального строительства
	Код	Наименование	
1	2.1.1	Малозэтажная многоквартирная жилая застройка	Размещение малозэтажных многоквартирных домов (многоквартирные дома высотой до 4 этажей, включая мансардный); обустройство спортивных и детских площадок, площадок для отдыха; размещение объектов обслуживания жилой застройки во встроенных, пристроенных и встроенно-пристроенных помещениях малозэтажного многоквартирного дома, если общая площадь таких помещений в малозэтажном многоквартирном доме не составляет более 15% общей площади помещений дома
2	3.7.1	Осуществление религиозных обрядов	Размещение зданий и сооружений, предназначенных для совершения религиозных обрядов и церемоний (в том числе церкви, соборы, храмы, часовни, мечети, молельные дома, синагоги)
3	3.7.2	Религиозное управление и образование	Размещение зданий, предназначенных для постоянного местонахождения духовных лиц, паломников и послушников в связи с осуществлением ими религиозной службы, а также для осуществления благотворительной и религиозной образовательной деятельности (монастыри, скиты, дома священнослужителей, воскресные и религиозные школы, семинарии, духовные училища)
4	4.6	Общественное питание	Размещение объектов капитального строительства в целях устройства мест общественного питания (рестораны, кафе, столовые, закусочные, бары)
5	4.7	Гостиничное обслуживание	Размещение гостиниц, а также иных зданий, используемых с целью извлечения предпринимательской выгоды из предоставления

№ п/п	Вид разрешенного использования земельного участка и объекта капитального строительства		Описание вида разрешенного использования земельного участка и объекта капитального строительства
	Код	Наименование	
			жилого помещения для временного проживания в них
6	4.9.1.2	Обеспечение дорожного отдыха	Размещение зданий для предоставления гостиничных услуг в качестве дорожного сервиса (мотелей), а также размещение магазинов сопутствующей торговли, зданий для организации общественного питания в качестве объектов дорожного сервиса
7	4.9.1.3	Автомобильные мойки	Размещение автомобильных моек, а также размещение магазинов сопутствующей торговли
8	4.9.1.4	Ремонт автомобилей	Размещение мастерских, предназначенных для ремонта и обслуживания автомобилей, и прочих объектов дорожного сервиса, а также размещение магазинов сопутствующей торговли

**Предельные (минимальные и (или) максимальные) размеры земельных участков и предельные параметры разрешенного строительства, реконструкции объектов капитального строительства**

Таблица 6

№ п/п	Вид разрешенного использования земельного участка и объекта капитального строительства	Предельные (минимальные и (или) максимальные) размеры земельных участков	Предельные параметры разрешенного строительства, реконструкции объектов капитального строительства
1	Для индивидуального жилищного строительства	Минимальный размер – 400 кв. м. Максимальный размер – 3000 кв. м	Минимальные отступы зданий, строений, сооружений: - от красной линии улицы – 5 м; - в случае отсутствия утвержденной красной линии улицы – по линии сложившейся застройки; - в случае отсутствия утвержденной красной линии улицы и сложившейся линии застройки, отступ от границ земельного участка, смежного с улично-дорожной сетью – 5 м; - от красной линии проезда – 3 м; - в случае отсутствия утвержденной красной линии проезда – по линии сложившейся застройки; - в случае отсутствия утвержденной красной линии проезда и сложившейся линии застройки, отступ от границ земельного участка, смежного с улично-дорожной сетью – 3 м; - до границ земельного участка – 3 м. Предельное количество надземных этажей – 3. Максимальный процент застройки в границах земельного участка – 45%. Минимальный процент озеленения земельного участка – 40 %
2	Малоэтажная многоквартирная жилая застройка	Минимальный размер – 600 кв. м. Максимальный размер – не подлежит установлению и	Минимальные отступы зданий, строений, сооружений: - от красной линии улицы – 5 м; - в случае отсутствия утвержденной

№ п/п	Вид разрешенного использования земельного участка и объекта капитального строительства	Предельные (минимальные и (или) максимальные) размеры земельных участков	Предельные параметры разрешенного строительства, реконструкции объектов капитального строительства
		<p>определяется в соответствии с документацией по планировке территории, нормативами градостроительного проектирования, действующими техническими регламентами, нормами и правилами, требованиями градостроительного и земельного законодательства. Для существующих многоквартирных домов максимальная площадь земельного участка устанавливается в соответствии с проектом межевания территории</p>	<p>красной линии улицы – по линии сложившейся застройки;</p> <ul style="list-style-type: none"> <li>- в случае отсутствия утвержденной красной линии улицы и сложившейся линии застройки, отступ от границ земельного участка, смежного с улично-дорожной сетью – 5 м;</li> <li>- от красной линии проезда – 3 м;</li> <li>- в случае отсутствия утвержденной красной линии проезда – по линии сложившейся застройки;</li> <li>- в случае отсутствия утвержденной красной линии проезда и сложившейся линии застройки, отступ от границ земельного участка, смежного с улично-дорожной сетью – 3 м;</li> <li>- до границ земельного участка – 3 м.</li> </ul> <p>Максимальный процент застройки в границах земельного участка – 60 %. Минимальный процент озеленения земельного участка – 20 %</p>
3	Для ведения личного подсобного хозяйства (приусадебный земельный участок)	<p>Минимальный размер – 500 кв. м. Максимальный размер – 5000 кв. м</p>	<p>Минимальные отступы зданий, строений, сооружений:</p> <ul style="list-style-type: none"> <li>- от красной линии улицы – 5 м;</li> <li>- в случае отсутствия утвержденной красной линии улицы – по линии сложившейся застройки;</li> <li>- в случае отсутствия утвержденной красной линии улицы и сложившейся линии застройки, отступ от границ земельного участка, смежного с улично-дорожной сетью – 5 м;</li> <li>- от красной линии проезда – 3 м;</li> <li>- в случае отсутствия утвержденной красной линии проезда – по линии сложившейся застройки;</li> <li>- в случае отсутствия утвержденной красной линии проезда и сложившейся линии застройки, отступ от границ земельного участка, смежного с улично-дорожной сетью – 3 м;</li> <li>- до границ земельного участка – 3 м.</li> </ul> <p>Предельное количество надземных этажей – 3. Максимальный процент застройки в границах земельного участка – 45 %. Минимальный процент озеленения земельного участка – 50 %</p>
4	Блокированная жилая застройка	<p>Минимальный размер на один жилой дом (блок): – 150 кв. м. Максимальный размер на один жилой дом (блок): – 1500 кв. м</p>	<p>Минимальные отступы зданий, строений, сооружений:</p> <ul style="list-style-type: none"> <li>- от красной линии улицы – 5 м;</li> <li>- в случае отсутствия утвержденной красной линии улицы – по линии сложившейся застройки;</li> <li>- в случае отсутствия утвержденной</li> </ul>

№ п/п	Вид разрешенного использования земельного участка и объекта капитального строительства	Предельные (минимальные и (или) максимальные) размеры земельных участков	Предельные параметры разрешенного строительства, реконструкции объектов капитального строительства
			<p>красной линии улицы и сложившейся линии застройки, отступ от границ земельного участка, смежного с улично-дорожной сетью – 5 м;</p> <ul style="list-style-type: none"> <li>- от красной линии проезда – 3 м;</li> <li>- в случае отсутствия утвержденной красной линии проезда – по линии сложившейся застройки;</li> <li>- в случае отсутствия утвержденной красной линии проезда и сложившейся линии застройки, отступ от границ земельного участка, смежного с улично-дорожной сетью – 3 м;</li> <li>- до границ земельного участка – 3 м.</li> </ul> <p>Минимальный отступ зданий, сооружений от границы земельного участка со стороны общей стены между блоками (блок-секциями) – 0 м.</p> <p>Предельное количество надземных этажей – 3.</p> <p>Максимальный процент застройки в границах земельного участка – 60 %.</p> <p>Минимальный процент озеленения земельного участка – 15 %</p>
5	Предоставление коммунальных услуг	предельные (минимальные и (или) максимальные) размеры земельных участков, не подлежат установлению.	<p>Минимальные отступы зданий, строений, сооружений:</p> <ul style="list-style-type: none"> <li>- от красной линии улицы – 5 м;</li> <li>- в случае отсутствия утвержденной красной линии улицы – по линии сложившейся застройки;</li> <li>- в случае отсутствия утвержденной красной линии улицы и сложившейся линии застройки, отступ от границ земельного участка, смежного с улично-дорожной сетью – 5 м;</li> <li>- от красной линии проезда – 3 м;</li> <li>- в случае отсутствия утвержденной красной линии проезда – по линии сложившейся застройки;</li> <li>- в случае отсутствия утвержденной красной линии проезда и сложившейся линии застройки, отступ от границ земельного участка, смежного с улично-дорожной сетью – 3 м;</li> <li>- до границ земельного участка – 3 м.</li> </ul> <p>Иные предельные параметры не подлежат установлению.</p> <p>Для линейных объектов предельные параметры не подлежат установлению и определяются документацией по планировке территории с учетом "СП 42.13330.2016. Свод правил. Градостроительство. Планировка и застройка городских и сельских</p>

№ п/п	Вид разрешенного использования земельного участка и объекта капитального строительства	Предельные (минимальные и (или) максимальные) размеры земельных участков	Предельные параметры разрешенного строительства, реконструкции объектов капитального строительства
			поселений. Актуализированная редакция СНиП 2.07.01-89**
6	Административные здания организаций, обеспечивающих предоставление коммунальных услуг	предельные (минимальные и (или) максимальные) размеры земельных участков не подлежат установлению.	<p>Минимальные отступы зданий, строений, сооружений:</p> <ul style="list-style-type: none"> <li>- от красной линии улицы – 5 м;</li> <li>- в случае отсутствия утвержденной красной линии улицы – по линии сложившейся застройки;</li> <li>- в случае отсутствия утвержденной красной линии улицы и сложившейся линии застройки, отступ от границ земельного участка, смежного с улично-дорожной сетью – 5 м;</li> <li>- от красной линии проезда – 3 м;</li> <li>- в случае отсутствия утвержденной красной линии проезда – по линии сложившейся застройки;</li> <li>- в случае отсутствия утвержденной красной линии проезда и сложившейся линии застройки, отступ от границ земельного участка, смежного с улично-дорожной сетью – 3 м;</li> <li>- до границ земельного участка – 3 м.</li> </ul> <p>Предельная высота – 13 м.  Максимальный процент застройки в границах земельного участка – 60 %.  Минимальный процент озеленения участка – 20 %.</p>
7	Бытовое обслуживание	предельные (минимальные и (или) максимальные) размеры земельных участков не подлежат установлению.	<p>Минимальные отступы зданий, строений, сооружений:</p> <ul style="list-style-type: none"> <li>- от красной линии улицы – 5 м;</li> <li>- в случае отсутствия утвержденной красной линии улицы – по линии сложившейся застройки;</li> <li>- в случае отсутствия утвержденной красной линии улицы и сложившейся линии застройки, отступ от границ земельного участка, смежного с улично-дорожной сетью – 5 м;</li> <li>- от красной линии проезда – 3 м;</li> <li>- в случае отсутствия утвержденной красной линии проезда – по линии сложившейся застройки;</li> <li>- в случае отсутствия утвержденной красной линии проезда и сложившейся линии застройки, отступ от границ земельного участка, смежного с улично-дорожной сетью – 3 м;</li> <li>- до границ земельного участка – 3 м.</li> </ul> <p>Предельная высота – 13 м.  Максимальный процент застройки в границах земельного участка – 60 %.  Минимальный процент озеленения участка – 20 %.</p>

№ п/п	Вид разрешенного использования земельного участка и объекта капитального строительства	Предельные (минимальные и (или) максимальные) размеры земельных участков	Предельные параметры разрешенного строительства, реконструкции объектов капитального строительства
8	Дошкольное, начальное и среднее общее образование	предельные (минимальные и (или) максимальные) размеры земельных участков, не подлежат установлению.	<p>Минимальные отступы зданий, строений, сооружений:</p> <ul style="list-style-type: none"> <li>- от красной линии улицы (границ земельного участка, граничащего с улично-дорожной сетью) в городе – 25 м; в сельских населенных пунктах – 10 м;</li> <li>- в случае отсутствия утвержденной красной линии улицы – по линии сложившейся застройки;</li> <li>- в случае отсутствия утвержденной красной линии улицы и сложившейся линии застройки, отступ от границ земельного участка, смежного с улично-дорожной сетью в городе – 25 м; в сельских населенных пунктах – 10 м;</li> <li>- от красной линии проезда (границ земельного участка, граничащего с проездом) – 3 м;</li> <li>- в случае отсутствия утвержденной красной линии проезда и сложившейся линии застройки, отступ от границ земельного участка, смежного с улично-дорожной сетью – 3 м;</li> <li>- до границ земельного участка – 3 м;</li> <li>- до соседних зданий, строений, сооружений - по нормам естественной освещенности и инсоляции, но не менее 12 м.</li> </ul> <p>Предельное количество надземных этажей для детских садов – 3.</p> <p>Предельное количество надземных этажей для общеобразовательных организаций, образовательных организаций дополнительного образования детей – 4.</p> <p>Максимальный процент застройки в границах земельного участка – 40 %.</p> <p>Минимальный процент озеленения земельного участка – 20 %.</p> <p>Иные предельные параметры не подлежат установлению и определяются в соответствии с "СП 252.1325800.2016. Свод правил. Здания дошкольных образовательных организаций. Правила проектирования"</p>
9	Амбулаторно-поликлиническое обслуживание	предельные (минимальные и (или) максимальные) размеры земельных участков, не подлежат установлению.	<p>Минимальные отступы зданий, строений, сооружений:</p> <ul style="list-style-type: none"> <li>- от красной линии улицы – 5 м;</li> <li>- в случае отсутствия утвержденной красной линии улицы – по линии сложившейся застройки;</li> <li>- в случае отсутствия утвержденной красной линии улицы и сложившейся линии застройки, отступ от границ</li> </ul>

№ п/п	Вид разрешенного использования земельного участка и объекта капитального строительства	Предельные (минимальные и (или) максимальные) размеры земельных участков	Предельные параметры разрешенного строительства, реконструкции объектов капитального строительства
			<p>земельного участка, смежного с улично-дорожной сетью – 5 м;</p> <ul style="list-style-type: none"> <li>- от красной линии проезда – 3 м;</li> <li>- в случае отсутствия утвержденной красной линии проезда – по линии сложившейся застройки;</li> <li>- в случае отсутствия утвержденной красной линии проезда и сложившейся линии застройки, отступ от границ земельного участка, смежного с улично-дорожной сетью – 3 м;</li> <li>- до границ земельного участка – 3 м;</li> <li>- от красной линии проезда (границ земельного участка, граничащего с проездом) – 3 м;</li> <li>- в случае отсутствия утвержденной красной линии улицы до зданий поликлиник – по линии сложившейся застройки;</li> <li>- в случае отсутствия утвержденной красной линии улицы и сложившейся линии застройки, отступ от границ земельного участка, смежного с улично-дорожной сетью до зданий поликлиник – 15 м.</li> </ul> <p>Предельная высота – 13.</p> <p>Иные предельные параметры не подлежат установлению и определяются в соответствии с СП 158.13330.2014 "Свод правил. Здания и помещения медицинских организаций. Правила проектирования".</p>
10	Объекты культурно-досуговой деятельности	предельные (минимальные и (или) максимальные) размеры земельных участков, не подлежат установлению.	<p>Минимальные отступы зданий, строений, сооружений:</p> <ul style="list-style-type: none"> <li>- от красной линии улицы – 5 м;</li> <li>- в случае отсутствия утвержденной красной линии улицы – по линии сложившейся застройки;</li> <li>- в случае отсутствия утвержденной красной линии улицы и сложившейся линии застройки, отступ от границ земельного участка, смежного с улично-дорожной сетью – 5 м;</li> <li>- от красной линии проезда – 3 м;</li> <li>- в случае отсутствия утвержденной красной линии проезда – по линии сложившейся застройки;</li> <li>- в случае отсутствия утвержденной красной линии проезда и сложившейся линии застройки, отступ от границ земельного участка, смежного с улично-дорожной сетью – 3 м;</li> <li>- до границ земельного участка – 3 м.</li> </ul> <p>Предельное количество надземных этажей - 3.</p>

№ п/п	Вид разрешенного использования земельного участка и объекта капитального строительства	Предельные (минимальные и (или) максимальные) размеры земельных участков	Предельные параметры разрешенного строительства, реконструкции объектов капитального строительства
			Максимальный процент застройки в границах земельного участка – 50 %. Минимальный процент озеленения участка – 30 %
11	Осуществление религиозных обрядов	предельные (минимальные и (или) максимальные) размеры земельных участков, не подлежат установлению.	Минимальные отступы зданий, строений, сооружений: - от красной линии улицы – 5 м; - в случае отсутствия утвержденной красной линии улицы – по линии сложившейся застройки; - в случае отсутствия утвержденной красной линии улицы и сложившейся линии застройки, отступ от границ земельного участка, смежного с улично-дорожной сетью – 5 м; - от красной линии проезда – 3 м; - в случае отсутствия утвержденной красной линии проезда – по линии сложившейся застройки; - в случае отсутствия утвержденной красной линии проезда и сложившейся линии застройки, отступ от границ земельного участка, смежного с улично-дорожной сетью – 3 м; - до границ земельного участка – 3 м. Иные предельные параметры не подлежат установлению и определяются в соответствии с "СП 31-103-99. Здания, сооружения и комплексы православных храмов", "СП 391.1325800.2017. Храмы православные. Правила проектирования"
12	Религиозное управление и образование	предельные (минимальные и (или) максимальные) размеры земельных участков, не подлежат установлению.	Минимальные отступы зданий, строений, сооружений: - от красной линии улицы – 5 м; - в случае отсутствия утвержденной красной линии улицы – по линии сложившейся застройки; - в случае отсутствия утвержденной красной линии улицы и сложившейся линии застройки, отступ от границ земельного участка, смежного с улично-дорожной сетью – 5 м; - от красной линии проезда – 3 м; - в случае отсутствия утвержденной красной линии проезда – по линии сложившейся застройки; - в случае отсутствия утвержденной красной линии проезда и сложившейся линии застройки, отступ от границ земельного участка, смежного с улично-дорожной сетью – 3 м; - до границ земельного участка – 3 м. Иные предельные параметры не подлежат установлению и

№ п/п	Вид разрешенного использования земельного участка и объекта капитального строительства	Предельные (минимальные и (или) максимальные) размеры земельных участков	Предельные параметры разрешенного строительства, реконструкции объектов капитального строительства
			определяются в соответствии с "СП 31-103-99. Здания, сооружения и комплексы православных храмов", "СП 391. 1325800.2017. Храмы православные. Правила проектирования"
13	Магазины	предельные (минимальные и (или) максимальные) размеры земельных участков, не подлежат установлению.	<p>Минимальные отступы зданий, строений, сооружений:</p> <ul style="list-style-type: none"> <li>- от красной линии улицы – 5 м;</li> <li>- в случае отсутствия утвержденной красной линии улицы – по линии сложившейся застройки;</li> <li>- в случае отсутствия утвержденной красной линии улицы и сложившейся линии застройки, отступ от границ земельного участка, смежного с улично-дорожной сетью – 5 м;</li> <li>- от красной линии проезда – 3 м;</li> <li>- в случае отсутствия утвержденной красной линии проезда – по линии сложившейся застройки;</li> <li>- в случае отсутствия утвержденной красной линии проезда и сложившейся линии застройки, отступ от границ земельного участка, смежного с улично-дорожной сетью – 3 м;</li> <li>- до границ земельного участка – 3 м.</li> </ul> <p>Предельная высота – 13 м.  Максимальный процент застройки в границах земельного участка – 60 %.  Минимальный процент озеленения участка – 20 %</p>
14	Банковская и страховая деятельность	предельные (минимальные и (или) максимальные) размеры земельных участков, не подлежат установлению.	<p>Минимальные отступы зданий, строений, сооружений:</p> <ul style="list-style-type: none"> <li>- от красной линии улицы – 5 м;</li> <li>- в случае отсутствия утвержденной красной линии улицы – по линии сложившейся застройки;</li> <li>- в случае отсутствия утвержденной красной линии улицы и сложившейся линии застройки, отступ от границ земельного участка, смежного с улично-дорожной сетью – 5 м;</li> <li>- от красной линии проезда – 3 м;</li> <li>- в случае отсутствия утвержденной красной линии проезда – по линии сложившейся застройки;</li> </ul>

№ п/п	Вид разрешенного использования земельного участка и объекта капитального строительства	Предельные (минимальные и (или) максимальные) размеры земельных участков	Предельные параметры разрешенного строительства, реконструкции объектов капитального строительства
			<p>- в случае отсутствия утвержденной красной линии проезда и сложившейся линии застройки, отступ от границ земельного участка, смежного с улично-дорожной сетью – 3 м;</p> <p>- до границ земельного участка – 3 м;</p> <p>Предельная высота – 13 м.</p> <p>Максимальный процент застройки в границах земельного участка – 60 %.</p> <p>Минимальный процент озеленения участка – 20 %</p>
15	Общественное питание	предельные (минимальные и (или) максимальные) размеры земельных участков, не подлежат установлению.	<p>Минимальные отступы зданий, строений, сооружений:</p> <p>- от красной линии улицы – 5 м;</p> <p>- в случае отсутствия утвержденной красной линии улицы – по линии сложившейся застройки;</p> <p>- в случае отсутствия утвержденной красной линии улицы и сложившейся линии застройки, отступ от границ земельного участка, смежного с улично-дорожной сетью – 5 м;</p> <p>- от красной линии проезда – 3 м;</p> <p>- в случае отсутствия утвержденной красной линии проезда – по линии сложившейся застройки;</p> <p>- в случае отсутствия утвержденной красной линии проезда и сложившейся линии застройки, отступ от границ земельного участка, смежного с улично-дорожной сетью – 3 м;</p> <p>- до границ земельного участка – 3 м.</p> <p>Предельная высота – 13 м.</p> <p>Максимальный процент застройки в границах земельного участка – 60 %.</p> <p>Минимальный процент озеленения участка – 20 %</p>
16	Гостиничное обслуживание	предельные (минимальные и (или) максимальные) размеры земельных участков, не подлежат установлению.	<p>Минимальные отступы зданий, строений, сооружений:</p> <p>- от красной линии улицы – 5 м;</p> <p>- в случае отсутствия утвержденной красной линии улицы – по линии сложившейся застройки;</p> <p>- в случае отсутствия утвержденной красной линии улицы и сложившейся линии застройки, отступ от границ земельного участка, смежного с улично-дорожной сетью – 5 м;</p> <p>- от красной линии проезда – 3 м;</p> <p>- в случае отсутствия утвержденной красной линии проезда – по линии сложившейся застройки;</p> <p>- в случае отсутствия утвержденной красной линии проезда и сложившейся линии застройки, отступ от границ земельного участка,</p>

№ п/п	Вид разрешенного использования земельного участка и объекта капитального строительства	Предельные (минимальные и (или) максимальные) размеры земельных участков	Предельные параметры разрешенного строительства, реконструкции объектов капитального строительства
			<p>смежного с улично-дорожной сетью – 3 м;</p> <p>- до границ земельного участка – 3 м.</p> <p>Предельная высота – 13 м.</p> <p>Максимальный процент застройки в границах земельного участка – 60 %.</p> <p>Минимальный процент озеленения участка – 20 %</p>
17	Служебные гаражи	предельные (минимальные и (или) максимальные) размеры земельных участков, не подлежат установлению.	<p>Минимальные отступы зданий, строений, сооружений:</p> <p>- от красной линии улицы – 5 м;</p> <p>- в случае отсутствия утвержденной красной линии улицы – по линии сложившейся застройки;</p> <p>- в случае отсутствия утвержденной красной линии улицы и сложившейся линии застройки, отступ от границ земельного участка, смежного с улично-дорожной сетью – 5 м;</p> <p>- от красной линии проезда – 3 м;</p> <p>- в случае отсутствия утвержденной красной линии проезда – по линии сложившейся застройки;</p> <p>- в случае отсутствия утвержденной красной линии проезда и сложившейся линии застройки, отступ от границ земельного участка, смежного с улично-дорожной сетью – 3 м;</p> <p>- до границ земельного участка – 3 м.</p> <p>Предельная высота – 15 м.</p> <p>Иные предельные параметры не подлежат установлению и определяются в соответствии с СП 42.13330.2016. "Свод правил. Градостроительство. Планировка и застройка городских и сельских поселений. Актуализированная редакция СНиП 2.07.01-89*", региональными и местными нормативами градостроительного проектирования</p>
18	Автомобильные мойки	предельные (минимальные и (или) максимальные) размеры земельных участков, не подлежат установлению.	<p>Минимальные отступы зданий, строений, сооружений:</p> <p>- от красной линии улицы – 5 м;</p> <p>- в случае отсутствия утвержденной красной линии улицы – по линии сложившейся застройки;</p> <p>- в случае отсутствия утвержденной красной линии улицы и сложившейся линии застройки, отступ от границ земельного участка, смежного с улично-дорожной сетью – 5 м;</p> <p>- от красной линии проезда – 3 м;</p> <p>- в случае отсутствия утвержденной красной линии проезда – по линии сложившейся застройки;</p> <p>- в случае отсутствия утвержденной</p>

№ п/п	Вид разрешенного использования земельного участка и объекта капитального строительства	Предельные (минимальные и (или) максимальные) размеры земельных участков	Предельные параметры разрешенного строительства, реконструкции объектов капитального строительства
			<p>красной линии проезда и сложившейся линии застройки, отступ от границ земельного участка, смежного с улично-дорожной сетью – 3 м;</p> <p>- до границ земельного участка – 3 м.</p> <p>Иные предельные параметры не подлежат установлению и определяются в соответствии с СП 42.13330.2016. "Свод правил. Градостроительство. Планировка и застройка городских и сельских поселений. Актуализированная редакция СНиП 2.07.01-89*".</p>
19	Ремонт автомобилей	предельные (минимальные и (или) максимальные) размеры земельных участков, не подлежат установлению.	<p>Минимальные отступы зданий, строений, сооружений:</p> <ul style="list-style-type: none"> <li>- от красной линии улицы – 5 м;</li> <li>- в случае отсутствия утвержденной красной линии улицы – по линии сложившейся застройки;</li> <li>- в случае отсутствия утвержденной красной линии улицы и сложившейся линии застройки, отступ от границ земельного участка, смежного с улично-дорожной сетью – 5 м;</li> <li>- от красной линии проезда – 3 м;</li> <li>- в случае отсутствия утвержденной красной линии проезда – по линии сложившейся застройки;</li> <li>- в случае отсутствия утвержденной красной линии проезда и сложившейся линии застройки, отступ от границ земельного участка, смежного с улично-дорожной сетью – 3 м;</li> <li>- до границ земельного участка – 3 м.</li> </ul> <p>Иные предельные параметры не подлежат установлению и определяются в соответствии с СП 42.13330.2016. "Свод правил. Градостроительство. Планировка и застройка городских и сельских поселений. Актуализированная редакция СНиП 2.07.01-89*".</p>
20	Обеспечение занятий спортом в помещениях	предельные (минимальные и (или) максимальные) размеры земельных участков, не подлежат установлению.	<p>Минимальные отступы зданий, строений, сооружений:</p> <ul style="list-style-type: none"> <li>- от красной линии улицы – 5 м;</li> <li>- в случае отсутствия утвержденной красной линии улицы – по линии сложившейся застройки;</li> <li>- в случае отсутствия утвержденной красной линии улицы и сложившейся линии застройки, отступ от границ земельного участка, смежного с улично-дорожной сетью – 5 м;</li> <li>- от красной линии проезда – 3 м;</li> <li>- в случае отсутствия утвержденной красной линии проезда – по линии</li> </ul>

№ п/п	Вид разрешенного использования земельного участка и объекта капитального строительства	Предельные (минимальные и (или) максимальные) размеры земельных участков	Предельные параметры разрешенного строительства, реконструкции объектов капитального строительства
			<p>сложившейся застройки;</p> <ul style="list-style-type: none"> <li>- в случае отсутствия утвержденной красной линии проезда и сложившейся линии застройки, отступ от границ земельного участка, смежного с улично-дорожной сетью – 3 м;</li> <li>- до границ земельного участка – 3 м.</li> </ul> <p>Иные предельные параметры не подлежат установлению и определяются в соответствии с СП 332.1325800.2017. "Свод правил. Спортивные сооружения. Правила проектирования"</p>
21	Площадки для занятий спортом	предельные (минимальные и (или) максимальные) размеры земельных участков, не подлежат установлению.	<p>Минимальные отступы зданий, строений, сооружений:</p> <ul style="list-style-type: none"> <li>- от красной линии улицы – 5 м;</li> <li>- в случае отсутствия утвержденной красной линии улицы – по линии сложившейся застройки;</li> <li>- в случае отсутствия утвержденной красной линии улицы и сложившейся линии застройки, отступ от границ земельного участка, смежного с улично-дорожной сетью – 5 м;</li> <li>- от красной линии проезда – 3 м;</li> <li>- в случае отсутствия утвержденной красной линии проезда – по линии сложившейся застройки;</li> <li>- в случае отсутствия утвержденной красной линии проезда и сложившейся линии застройки, отступ от границ земельного участка, смежного с улично-дорожной сетью – 3 м;</li> <li>- до границ земельного участка – 3 м.</li> </ul> <p>Иные предельные параметры не подлежат установлению и определяются в соответствии с СП 332.1325800.2017. "Свод правил. Спортивные сооружения. Правила проектирования"</p>
22	Ведение огородничества	Минимальный размер – 1 кв. м. Максимальный размер – 1000 кв. м	<p>Минимальные отступы зданий, строений, сооружений:</p> <ul style="list-style-type: none"> <li>- от красной линии улицы – 5 м;</li> <li>- в случае отсутствия утвержденной красной линии улицы – по линии сложившейся застройки;</li> <li>- в случае отсутствия утвержденной красной линии улицы и сложившейся линии застройки, отступ от границ земельного участка, смежного с улично-дорожной сетью – 5 м;</li> <li>- от красной линии проезда – 3 м;</li> <li>- в случае отсутствия утвержденной красной линии проезда – по линии сложившейся застройки;</li> <li>- в случае отсутствия утвержденной</li> </ul>

№ п/п	Вид разрешенного использования земельного участка и объекта капитального строительства	Предельные (минимальные и (или) максимальные) размеры земельных участков	Предельные параметры разрешенного строительства, реконструкции объектов капитального строительства
			красной линии проезда и сложившейся линии застройки, отступ от границ земельного участка, смежного с улично-дорожной сетью – 3 м. Предельная высота хозяйственных построек – 4 м.
23	Ведение садоводства	Минимальный размер – 300 кв. м. Максимальный размер – 1500 кв. м	Минимальные отступы зданий, строений, сооружений: - от красной линии улицы – 5 м; - в случае отсутствия утвержденной красной линии улицы – по линии сложившейся застройки; - в случае отсутствия утвержденной красной линии улицы и сложившейся линии застройки, отступ от границ земельного участка, смежного с улично-дорожной сетью – 5 м; - от красной линии проезда – 3 м; - в случае отсутствия утвержденной красной линии проезда – по линии сложившейся застройки; - в случае отсутствия утвержденной красной линии проезда и сложившейся линии застройки, отступ от границ земельного участка, смежного с улично-дорожной сетью – 3 м. Предельное количество надземных этажей – 3 м. Максимальный процент застройки в границах земельного участка – 20 %. Максимальная высота хозяйственных построек – 4 м.
24	Улично-дорожная сеть	предельные (минимальные и (или) максимальные) размеры земельных участков, не подлежат установлению.	Для линейных объектов предельные параметры не подлежат установлению и определяются документацией по планировке территории с учетом "СП 42.13330.2016. Свод правил. Градостроительство. Планировка и застройка городских и сельских поселений. Актуализированная редакция СНиП 2.07.01-89*"
25	Благоустройство территории	предельные (минимальные и (или) максимальные) размеры земельных участков, не подлежат установлению.	предельные параметры разрешенного строительства, реконструкции объектов капитального строительства не подлежат установлению.
26	Хранение автотранспорта	Минимальный размер - 25 кв. м. Максимальный размер - 60 кв. м.	Минимальные отступы зданий, строений, сооружений: - от красной линии улицы – 5 м; - в случае отсутствия утвержденной красной линии улицы – по линии сложившейся застройки; - в случае отсутствия утвержденной красной линии улицы и сложившейся линии застройки, отступ от границ земельного участка, смежного с

№ п/п	Вид разрешенного использования земельного участка и объекта капитального строительства	Предельные (минимальные и (или) максимальные) размеры земельных участков	Предельные параметры разрешенного строительства, реконструкции объектов капитального строительства
			<ul style="list-style-type: none"> <li>улично-дорожной сетью – 5 м;</li> <li>- от красной линии проезда – 3 м;</li> <li>- в случае отсутствия утвержденной красной линии проезда – по линии сложившейся застройки;</li> <li>- в случае отсутствия утвержденной красной линии проезда и сложившейся линии застройки, отступ от границ земельного участка, смежного с улично-дорожной сетью – 3 м;</li> <li>- до границ земельного участка – 3 м;</li> </ul> <p>Иные предельные параметры не подлежат установлению и определяются в соответствии с "СП 42.13330.2016. Свод правил. Градостроительство. Планировка и застройка городских и сельских поселений. Актуализированная редакция СНиП 2.07.01-89*".</p>
27	Амбулаторное ветеринарное обслуживание	предельные (минимальные и (или) максимальные) размеры земельных участков, не подлежат установлению.	<p>Минимальные отступы зданий, строений, сооружений:</p> <ul style="list-style-type: none"> <li>- от красной линии улицы – 5 м;</li> <li>- в случае отсутствия утвержденной красной линии улицы – по линии сложившейся застройки;</li> <li>- в случае отсутствия утвержденной красной линии улицы и сложившейся линии застройки, отступ от границ земельного участка, смежного с улично-дорожной сетью – 5 м;</li> <li>- от красной линии проезда – 3 м;</li> <li>- в случае отсутствия утвержденной красной линии проезда – по линии сложившейся застройки;</li> <li>- в случае отсутствия утвержденной красной линии проезда и сложившейся линии застройки, отступ от границ земельного участка, смежного с улично-дорожной сетью – 3 м;</li> <li>- до границ земельного участка – 3 м.</li> </ul> <p>Предельная высота – 16 м.  Максимальный процент застройки в границах земельного участка – 60 %.  Минимальный процент озеленения участка – 20 %</p>
28	Обеспечение дорожного отдыха	предельные (минимальные и (или) максимальные) размеры земельных участков, не подлежат установлению.	<p>Минимальные отступы зданий, строений, сооружений:</p> <ul style="list-style-type: none"> <li>- от красной линии улицы – 5 м;</li> <li>- в случае отсутствия утвержденной красной линии улицы – по линии сложившейся застройки;</li> <li>- в случае отсутствия утвержденной красной линии улицы и сложившейся линии застройки, отступ от границ земельного участка, смежного с улично-дорожной сетью – 5 м;</li> </ul>

№ п/п	Вид разрешенного использования земельного участка и объекта капитального строительства	Предельные (минимальные и (или) максимальные) размеры земельных участков	Предельные параметры разрешенного строительства, реконструкции объектов капитального строительства
			- от красной линии проезда – 3 м; - в случае отсутствия утвержденной красной линии проезда – по линии сложившейся застройки; - в случае отсутствия утвержденной красной линии проезда и сложившейся линии застройки, отступ от границ земельного участка, смежного с улично-дорожной сетью – 3 м; - до границ земельного участка – 3 м. Иные предельные параметры не подлежат установлению и определяются в соответствии с СП 42.13330.2016. "Свод правил. Градостроительство. Планировка и застройка городских и сельских поселений. Актуализированная редакция СНиП 2.07.01-89*".

159. Строительство (реконструкция) объектов капитального строительства осуществляется с учетом обеспечения маломобильным группам населения условий для беспрепятственного доступа к объектам социального назначения.

160. Размещение объектов капитального строительства (магазинов, объектов общественного питания, бытового обслуживания, объектов гаражного назначения, обслуживания автотранспорта) возможно при условии соблюдения нормативных санитарных требований.

161. Земельные участки, предназначенные для жилой застройки, должны содержать необходимые элементы планировочной структуры (площадки отдыха, игровые, спортивные, хозяйственные площадки, детские площадки, парковочные места, зеленые насаждения).

162. Минимальное количество парковочных мест для хранения индивидуального транспорта определяется в соответствии с региональными и (или) местными нормативами градостроительного проектирования.

163. Ограничения использования земельных участков и объектов капитального строительства указаны в главе 2 раздела III настоящих правил.

#### 1.1.2. Зона застройки малоэтажными жилыми домами (Ж2)

164. Зона застройки малоэтажными жилыми домами установлена для обеспечения правовых условий строительства, реконструкции и эксплуатации преимущественно малоэтажных (не выше 4 надземных этажей, включая мансардный) многоквартирных домов, а также сопутствующей инфраструктуры и объектов обслуживания населения преимущественно местного значения, стоянок автомобильного транспорта, объектов, связанных с проживанием граждан и не оказывающих негативного воздействия на

окружающую среду, иных объектов, согласно градостроительным регламентам.

### Перечень основных видов разрешенного использования объектов капитального строительства и земельных участков

Таблица 7

№ п/п	Вид разрешенного использования земельного участка и объекта капитального строительства		Описание вида разрешенного использования земельного участка и объекта капитального строительства
	Код	Наименование	
1	2.1.1	Малоэтажная многоквартирная жилая застройка	Размещение малоэтажных многоквартирных домов (многоквартирные дома высотой до 4 этажей, включая мансардный); обустройство спортивных и детских площадок, площадок для отдыха; размещение объектов обслуживания жилой застройки во встроенных, пристроенных и встроенно-пристроенных помещениях малоэтажного многоквартирного дома, если общая площадь таких помещений в малоэтажном многоквартирном доме не составляет более 15% общей площади помещений дома
2	2.3	Блокированная жилая застройка	Размещение жилого дома, имеющего одну или несколько общих стен с соседними жилыми домами (количеством этажей не более чем три, при общем количестве совмещенных домов не более десяти и каждый из которых предназначен для проживания одной семьи, имеет общую стену (общие стены) без проемов с соседним домом или соседними домами, расположен на отдельном земельном участке и имеет выход на территорию общего пользования (жилые дома блокированной застройки); разведение декоративных и плодовых деревьев, овощных и ягодных культур; размещение индивидуальных гаражей и иных вспомогательных сооружений; обустройство спортивных и детских площадок, площадок для отдыха
3	3.1.1	Предоставление коммунальных услуг	Размещение зданий и сооружений, обеспечивающих поставку воды, тепла, электричества, газа, отвод канализационных стоков, очистку и уборку объектов недвижимости (котельных, водозаборов, очистных сооружений, насосных станций, водопроводов, линий электропередач, трансформаторных подстанций, газопроводов, линий связи, телефонных станций, канализаций, стоянок, гаражей и мастерских для обслуживания уборочной и аварийной техники, сооружений, необходимых для сбора и плавки снега)
4	3.1.2	Административные здания организаций, обеспечивающих предоставление коммунальных услуг	Размещение зданий, предназначенных для приема физических и юридических лиц в связи с предоставлением им коммунальных услуг
5	3.2.2	Оказание социальной помощи населению	Размещение зданий, предназначенных для служб психологической и бесплатной юридической помощи, социальных, пенсионных и иных служб (службы занятости населения, пункты питания малоимущих граждан), в которых осуществляется прием граждан по вопросам оказания социальной

№ п/п	Вид разрешенного использования земельного участка и объекта капитального строительства		Описание вида разрешенного использования земельного участка и объекта капитального строительства
	Код	Наименование	
			помощи и назначения социальных или пенсионных выплат, а также для размещения общественных некоммерческих организаций: некоммерческих фондов, благотворительных организаций, клубов по интересам
6	3.2.3	Оказание услуг связи	Размещение зданий, предназначенных для размещения пунктов оказания услуг почтовой, телеграфной, междугородней и международной телефонной связи
7	3.2.4	Общежития	Размещение зданий, предназначенных для размещения общежитий, предназначенных для проживания граждан на время их работы, службы или обучения, за исключением зданий, размещение которых предусмотрено содержанием вида разрешенного использования с кодом 4.7
8	3.3	Бытовое обслуживание	Размещение объектов капитального строительства, предназначенных для оказания населению или организациям бытовых услуг (мастерские мелкого ремонта, ателье, бани, парикмахерские, прачечные, химчистки, похоронные бюро)
9	3.4.1	Амбулаторно-поликлиническое обслуживание	Размещение объектов капитального строительства, предназначенных для оказания гражданам амбулаторно-поликлинической медицинской помощи (поликлиники, фельдшерские пункты, пункты здравоохранения, центры матери и ребенка, диагностические центры, молочные кухни, станции донорства крови, клинические лаборатории)
10	3.5.1	Дошкольное, начальное и среднее общее образование	Размещение объектов капитального строительства, предназначенных для просвещения, дошкольного, начального и среднего общего образования (детские ясли, детские сады, школы, лицеи, гимназии, художественные, музыкальные школы, образовательные кружки и иные организации, осуществляющие деятельность по воспитанию, образованию и просвещению), в том числе зданий, спортивных сооружений, предназначенных для занятия обучающихся физической культурой и спортом
11	3.6.1	Объекты культурно-досуговой деятельности	Размещение зданий, предназначенных для размещения музеев, выставочных залов, художественных галерей, домов культуры, библиотек, кинотеатров и кинозалов, театров, филармоний, концертных залов, планетариев
12	4.4	Магазины	Размещение объектов капитального строительства, предназначенных для продажи товаров, торговая площадь которых до 500 кв. м
13	4.5	Банковская и страховая деятельность	Размещение объектов капитального строительства, предназначенных для размещения организаций, оказывающих банковские и страховые услуги
14	5.1.2	Обеспечение занятий спортом в помещениях	Размещение спортивных клубов, спортивных залов, бассейнов, физкультурно-оздоровительных комплексов в зданиях и сооружениях
15	5.1.3	Площадки для занятий спортом	Размещение площадок для занятия спортом и физкультурой на открытом воздухе

№ п/п	Вид разрешенного использования земельного участка и объекта капитального строительства		Описание вида разрешенного использования земельного участка и объекта капитального строительства
	Код	Наименование	
			(физкультурные площадки, беговые дорожки, поля для спортивной игры)
16	12.0.1	Улично-дорожная сеть	Размещение объектов улично-дорожной сети: автомобильных дорог, трамвайных путей и пешеходных тротуаров в границах населенных пунктов пешеходных переходов, бульваров, площадей, проездов, велодорожек и объектов велоспортивной и инженерной инфраструктуры; размещение придорожных стоянок (парковок) транспортных средств в границах городских улиц и дорог, за исключением предусмотренных видами разрешенного использования с кодами 2.7.1, 4.9, 7.2.3, а также некапитальных сооружений, предназначенных для охраны транспортных средств
17	12.0.2	Благоустройство территории	Размещение декоративных, технических, планировочных, конструктивных устройств, элементов озеленения, различных видов оборудования и оформления, малых архитектурных форм, некапитальных нестационарных строений и сооружений, информационных щитов и указателей, применяемых как составные части благоустройства территории, общественных туалетов
18	2.7.1	Хранение автотранспорта	Размещение отдельно стоящих и пристроенных гаражей, в том числе подземных, предназначенных для хранения автотранспорта, в том числе с разделением на машино-места, за исключением гаражей, размещение которых предусмотрено содержанием вида разрешенного использования с кодом 4.9

**Перечень вспомогательных видов разрешенного использования объектов капитального строительства и земельных участков**

Таблица 8

№ п/п	Вид разрешенного использования земельного участка и объекта капитального строительства		Описание вида разрешенного использования земельного участка и объекта капитального строительства
	Код	Наименование	
1	4.9	Служебные гаражи	Размещение постоянных или временных гаражей, стоянок для хранения служебного автотранспорта, используемого в целях осуществления видов деятельности, предусмотренных видами разрешенного использования с кодами 3.0, 4.0, а также для стоянки и хранения транспортных средств общего пользования, в том числе в депо

**Перечень условно разрешенных видов разрешенного использования объектов капитального строительства и земельных участков**

Таблица 9

№ п/п	Вид разрешенного использования земельного участка и объекта капитального строительства		Описание вида разрешенного использования земельного участка и объекта капитального строительства
	Код	Наименование	
1	2.1	Для индивидуального жилищного строительства	Размещение жилого дома (отдельно стоящего здания количеством надземных этажей не более чем три, высотой не более двадцати метров, которое состоит из комнат и помещений вспомогательного использования, предназначенных для удовлетворения гражданами бытовых и иных нужд, связанных с их проживанием в таком здании, не предназначенного для раздела на самостоятельные объекты недвижимости); выращивание сельскохозяйственных культур; размещение индивидуальных гаражей и хозяйственных построек
2	3.2.1	Дома социального обслуживания	Размещение зданий, предназначенных для размещения домов престарелых, домов ребенка, детских домов, пунктов ночлега для бездомных граждан; размещение объектов капитального строительства для временного размещения вынужденных переселенцев, лиц, признанных беженцами
3	3.7.1	Осуществление религиозных обрядов	Размещение зданий и сооружений, предназначенных для совершения религиозных обрядов и церемоний (в том числе церкви, соборы, храмы, часовни, мечети, молельные дома, синагоги)
4	3.7.2	Религиозное управление и образование	Размещение зданий, предназначенных для постоянного местонахождения духовных лиц, паломников и послушников в связи с осуществлением ими религиозной службы, а также для осуществления благотворительной и религиозной образовательной деятельности (монастыри, скиты, дома священнослужителей, воскресные и религиозные школы, семинарии, духовные училища)
5	3.9.2	Проведение научных исследований	Размещение зданий и сооружений, предназначенных для проведения научных изысканий, исследований и разработок (научно-исследовательские и проектные институты, научные центры, инновационные центры, государственные академии наук, опытно-конструкторские центры, в том числе отраслевые)
6	4.1	Деловое управление	Размещение объектов капитального строительства с целью: размещения объектов управленческой деятельности, не связанной с государственным или муниципальным управлением и оказанием услуг, а также с целью обеспечения совершения сделок, не требующих передачи товара в момент их совершения между организациями, в том числе биржевая деятельность (за исключением банковской и страховой деятельности) площадью не более 400 кв. м
7	4.6	Общественное питание	Размещение объектов капитального строительства в целях устройства мест общественного питания (рестораны, кафе, столовые, закусочные, бары)
8	4.7	Гостиничное обслуживание	Размещение гостиниц, а также иных зданий, используемых с целью извлечения предпринимательской выгоды из предоставления жилого помещения для временного проживания в них
9	4.9.1.3	Автомобильные мойки	Размещение автомобильных моек, а также размещение магазинов сопутствующей торговли
10	4.9.1.4	Ремонт автомобилей	Размещение мастерских, предназначенных для ремонта и обслуживания автомобилей, и прочих

№ п/п	Вид разрешенного использования земельного участка и объекта капитального строительства		Описание вида разрешенного использования земельного участка и объекта капитального строительства
	Код	Наименование	
			объектов дорожного сервиса, а также размещение магазинов сопутствующей торговли

**Предельные (минимальные и (или) максимальные) размеры земельных участков и предельные параметры разрешенного строительства, реконструкции объектов капитального строительства**

Таблица 10

№ п/п	Вид разрешенного использования земельного участка и объекта капитального строительства	Предельные (минимальные и (или) максимальные) размеры земельных участков	Предельные параметры разрешенного строительства, реконструкции объектов капитального строительства
1	Малозэтажная многоквартирная жилая застройка	<p>Минимальный размер – 600 кв. м.</p> <p>Максимальный размер – не подлежит установлению и определяется в соответствии с документацией по планировке территории, нормативами градостроительного проектирования, действующими техническими регламентами, нормами и правилами, требованиями градостроительного и земельного законодательства.</p> <p>Для существующих многоквартирных домов максимальная площадь земельного участка устанавливается в соответствии с проектом межевания территории</p>	<p>Минимальные отступы зданий, строений, сооружений:</p> <ul style="list-style-type: none"> <li>- от красной линии улицы – 5 м;</li> <li>- в случае отсутствия утвержденной красной линии улицы – по линии сложившейся застройки;</li> <li>- в случае отсутствия утвержденной красной линии улицы и сложившейся линии застройки, отступ от границ земельного участка, смежного с улично-дорожной сетью – 5 м;</li> <li>- от красной линии проезда – 3 м;</li> <li>- в случае отсутствия утвержденной красной линии проезда – по линии сложившейся застройки;</li> <li>- в случае отсутствия утвержденной красной линии проезда и сложившейся линии застройки, отступ от границ земельного участка, смежного с улично-дорожной сетью – 3 м;</li> <li>- до границ земельного участка – 3 м.</li> </ul> <p>Предельное количество надземных этажей – 4, включая мансардный.</p> <p>Максимальный процент застройки в границах земельного участка – 60 %.</p> <p>Минимальный процент озеленения земельного участка – 20 %</p>

№ п/п	Вид разрешенного использования земельного участка и объекта капитального строительства	Предельные (минимальные и (или) максимальные) размеры земельных участков	Предельные параметры разрешенного строительства, реконструкции объектов капитального строительства
2	Блокированная жилая застройка	<p>Минимальный размер на один жилой дом (блок): – 150 кв. м.</p> <p>Максимальный размер на один жилой дом (блок): – 1500 кв. м</p>	<p>Минимальные отступы зданий, строений, сооружений:</p> <ul style="list-style-type: none"> <li>- от красной линии улицы – 5 м;</li> <li>- в случае отсутствия утвержденной красной линии улицы – по линии сложившейся застройки;</li> <li>- в случае отсутствия утвержденной красной линии улицы и сложившейся линии застройки, отступ от границ земельного участка, смежного с улично-дорожной сетью – 5 м;</li> <li>- от красной линии проезда – 3 м;</li> <li>- в случае отсутствия утвержденной красной линии проезда – по линии сложившейся застройки;</li> <li>- в случае отсутствия утвержденной красной линии проезда и сложившейся линии застройки, отступ от границ земельного участка, смежного с улично-дорожной сетью – 3 м;</li> <li>- до границ земельного участка – 3 м.</li> </ul> <p>Предельное количество надземных этажей – 4, включая мансардный.</p> <p>Минимальный отступ зданий, сооружений от границы земельного участка со стороны общей стены между блоками (блок-секциями) – 0 м.</p> <p>Предельное количество надземных этажей – 3.</p> <p>Максимальный процент застройки в границах земельного участка – 60 %.</p> <p>Минимальный процент озеленения земельного участка – 15 %</p>
3	Для индивидуального жилищного строительства	<p>Минимальный размер – 400 кв. м.</p> <p>Максимальный размер – 3000 кв. м</p>	<p>Минимальные отступы зданий, строений, сооружений:</p> <ul style="list-style-type: none"> <li>- от красной линии улицы – 5 м;</li> <li>- в случае отсутствия утвержденной красной линии улицы – по линии сложившейся застройки;</li> <li>- в случае отсутствия утвержденной красной линии улицы и сложившейся линии застройки, отступ от границ земельного участка, смежного с улично-дорожной сетью – 5 м;</li> <li>- от красной линии проезда – 3 м;</li> <li>- в случае отсутствия утвержденной красной линии проезда – по линии сложившейся застройки;</li> <li>- в случае отсутствия утвержденной красной линии проезда и сложившейся линии застройки, отступ от границ земельного участка, смежного с улично-дорожной сетью – 3 м;</li> <li>- до границ земельного участка – 3 м.</li> </ul> <p>Предельное количество надземных этажей – 3.</p>

№ п/п	Вид разрешенного использования земельного участка и объекта капитального строительства	Предельные (минимальные и (или) максимальные) размеры земельных участков	Предельные параметры разрешенного строительства, реконструкции объектов капитального строительства
			<p>Максимальный процент застройки в границах земельного участка – 45%.  Минимальный процент озеленения земельного участка – 40 %</p>
4	<p>Административные здания организаций, обеспечивающих предоставление коммунальных услуг</p>	<p>предельные (минимальные и (или) максимальные) размеры земельных участков, не подлежат установлению.</p>	<p>Минимальные отступы зданий, строений, сооружений:</p> <ul style="list-style-type: none"> <li>- от красной линии улицы – 5 м;</li> <li>- в случае отсутствия утвержденной красной линии улицы – по линии сложившейся застройки;</li> <li>- в случае отсутствия утвержденной красной линии улицы и сложившейся линии застройки, отступ от границ земельного участка, смежного с улично-дорожной сетью – 5 м;</li> <li>- от красной линии проезда – 3 м;</li> <li>- в случае отсутствия утвержденной красной линии проезда – по линии сложившейся застройки;</li> <li>- в случае отсутствия утвержденной красной линии проезда и сложившейся линии застройки, отступ от границ земельного участка, смежного с улично-дорожной сетью – 3 м;</li> <li>- до границ земельного участка – 3 м.</li> </ul> <p>Предельная высота – 13 м.  Максимальный процент застройки в границах земельного участка – 60 %.  Минимальный процент озеленения участка – 20 %.</p>

№ п/п	Вид разрешенного использования земельного участка и объекта капитального строительства	Предельные (минимальные и (или) максимальные) размеры земельных участков	Предельные параметры разрешенного строительства, реконструкции объектов капитального строительства
5	Предоставление коммунальных услуг	предельные (минимальные и (или) максимальные) размеры земельных участков, не подлежат установлению.	<p>Минимальные отступы зданий, строений, сооружений:</p> <ul style="list-style-type: none"> <li>- от красной линии улицы – 5 м;</li> <li>- в случае отсутствия утвержденной красной линии улицы – по линии сложившейся застройки;</li> <li>- в случае отсутствия утвержденной красной линии улицы и сложившейся линии застройки, отступ от границ земельного участка, смежного с улично-дорожной сетью – 5 м;</li> <li>- от красной линии проезда – 3 м;</li> <li>- в случае отсутствия утвержденной красной линии проезда – по линии сложившейся застройки;</li> <li>- в случае отсутствия утвержденной красной линии проезда и сложившейся линии застройки, отступ от границ земельного участка, смежного с улично-дорожной сетью – 3 м;</li> <li>- до границ земельного участка – 3 м.</li> </ul> <p>Иные предельные параметры не подлежат установлению.</p> <p>Для линейных объектов предельные параметры не подлежат установлению и определяются документацией по планировке территории с учетом "СП 42.13330.2016. Свод правил. Градостроительство. Планировка и застройка городских и сельских поселений. Актуализированная редакция СНиП 2.07.01-89*"</p>
6	Оказание социальной помощи населению	предельные (минимальные и (или) максимальные) размеры земельных участков, не подлежат установлению.	<p>Минимальные отступы зданий, строений, сооружений:</p> <ul style="list-style-type: none"> <li>- от красной линии улицы – 5 м;</li> <li>- в случае отсутствия утвержденной красной линии улицы – по линии сложившейся застройки;</li> <li>- в случае отсутствия утвержденной красной линии улицы и сложившейся линии застройки, отступ от границ земельного участка, смежного с улично-дорожной сетью – 5 м;</li> <li>- от красной линии проезда – 3 м;</li> <li>- в случае отсутствия утвержденной красной линии проезда – по линии сложившейся застройки;</li> <li>- в случае отсутствия утвержденной красной линии проезда и сложившейся линии застройки, отступ от границ земельного участка, смежного с улично-дорожной сетью – 3 м;</li> <li>- до границ земельного участка – 3 м.</li> </ul> <p>Максимальный процент застройки в границах земельного участка – 60 %.</p> <p>Минимальный процент озеленения</p>

№ п/п	Вид разрешенного использования земельного участка и объекта капитального строительства	Предельные (минимальные и (или) максимальные) размеры земельных участков	Предельные параметры разрешенного строительства, реконструкции объектов капитального строительства
			участка – 20 %
7	Оказание услуг связи	предельные (минимальные и (или) максимальные) размеры земельных участков, не подлежат установлению.	<p>Минимальные отступы зданий, строений, сооружений:</p> <ul style="list-style-type: none"> <li>- от красной линии улицы – 5 м;</li> <li>- в случае отсутствия утвержденной красной линии улицы – по линии сложившейся застройки;</li> <li>- в случае отсутствия утвержденной красной линии улицы и сложившейся линии застройки, отступ от границ земельного участка, смежного с улично-дорожной сетью – 5 м;</li> <li>- от красной линии проезда – 3 м;</li> <li>- в случае отсутствия утвержденной красной линии проезда – по линии сложившейся застройки;</li> <li>- в случае отсутствия утвержденной красной линии проезда и сложившейся линии застройки, отступ от границ земельного участка, смежного с улично-дорожной сетью – 3 м;</li> <li>- до границ земельного участка – 3 м.</li> </ul> <p>Предельное количество надземных этажей - 3.</p> <p>Максимальный процент застройки в границах земельного участка – 60 %.</p> <p>Минимальный процент озеленения участка – 20 %</p>
8	Бытовое обслуживание	предельные (минимальные и (или) максимальные) размеры земельных участков, не подлежат установлению.	<p>Минимальные отступы зданий, строений, сооружений:</p> <ul style="list-style-type: none"> <li>- от красной линии улицы – 5 м;</li> <li>- в случае отсутствия утвержденной красной линии улицы – по линии сложившейся застройки;</li> <li>- в случае отсутствия утвержденной красной линии улицы и сложившейся линии застройки, отступ от границ земельного участка, смежного с улично-дорожной сетью – 5 м;</li> <li>- от красной линии проезда – 3 м;</li> </ul>

№ п/п	Вид разрешенного использования земельного участка и объекта капитального строительства	Предельные (минимальные и (или) максимальные) размеры земельных участков	Предельные параметры разрешенного строительства, реконструкции объектов капитального строительства
			<ul style="list-style-type: none"> <li>- в случае отсутствия утвержденной красной линии проезда – по линии сложившейся застройки;</li> <li>- в случае отсутствия утвержденной красной линии проезда и сложившейся линии застройки, отступ от границ земельного участка, смежного с улично-дорожной сетью – 3 м;</li> <li>- до границ земельного участка – 3 м.</li> </ul> <p>Предельная высота – 16 м. Максимальный процент застройки в границах земельного участка – 60 %. Минимальный процент озеленения участка – 20 %.</p>
9	Амбулаторно-поликлиническое обслуживание	предельные (минимальные и (или) максимальные) размеры земельных участков, не подлежат установлению.	<p>Минимальные отступы зданий, строений, сооружений:</p> <ul style="list-style-type: none"> <li>- от красной линии улицы – 5 м;</li> <li>- в случае отсутствия утвержденной красной линии улицы – по линии сложившейся застройки;</li> <li>- в случае отсутствия утвержденной красной линии улицы и сложившейся линии застройки, отступ от границ земельного участка, смежного с улично-дорожной сетью – 5 м;</li> <li>- от красной линии проезда – 3 м;</li> <li>- в случае отсутствия утвержденной красной линии проезда – по линии сложившейся застройки;</li> <li>- в случае отсутствия утвержденной красной линии проезда и сложившейся линии застройки, отступ от границ земельного участка, смежного с улично-дорожной сетью – 3 м;</li> <li>- до границ земельного участка – 3 м;</li> <li>- от красной линии улицы (границ земельного участка, граничащего с улично-дорожной сетью) до зданий поликлиник – 15 м;</li> <li>- в случае отсутствия утвержденной красной линии улицы до зданий поликлиник – по линии сложившейся застройки;</li> <li>- в случае отсутствия утвержденной красной линии улицы и сложившейся линии застройки, отступ от границ земельного участка, смежного с улично-дорожной сетью до зданий поликлиник – 15 м.</li> </ul> <p>Предельная высота – 16 м. Иные предельные параметры не подлежат установлению и определяются в соответствии с СП 158.13330.2014 "Свод правил. Здания и помещения медицинских организаций. Правила проектирования"</p>

№ п/п	Вид разрешенного использования земельного участка и объекта капитального строительства	Предельные (минимальные и (или) максимальные) размеры земельных участков	Предельные параметры разрешенного строительства, реконструкции объектов капитального строительства
10	Дошкольное, начальное и среднее общее образование	предельные (минимальные и (или) максимальные) размеры земельных участков, не подлежат установлению.	<p>Минимальные отступы зданий, строений, сооружений:</p> <ul style="list-style-type: none"> <li>- от красной линии улицы в городе – 25 м; в сельских населенных пунктах – 10 м;</li> <li>- в случае отсутствия утвержденной красной линии улицы – по линии сложившейся застройки;</li> <li>- в случае отсутствия утвержденной красной линии улицы и сложившейся линии застройки, отступ от границ земельного участка, смежного с улично-дорожной сетью в городе – 25 м; в сельских населенных пунктах – 10 м;</li> <li>- от красной линии проезда – 3 м;</li> <li>- в случае отсутствия утвержденной красной линии проезда и сложившейся линии застройки, отступ от границ земельного участка, смежного с улично-дорожной сетью – 3 м;</li> <li>- до границ земельного участка – 3 м;</li> <li>- до соседних зданий, строений, сооружений – по нормам естественной освещенности и инсоляции, но не менее 12 м.</li> </ul> <p>Предельное количество надземных этажей для детских садов – 3.</p> <p>Предельное количество надземных этажей для общеобразовательных организаций, образовательных организаций дополнительного образования детей – 4.</p> <p>Максимальный процент застройки в границах земельного участка – 40 %.</p> <p>Минимальный процент озеленения земельного участка – 20 %.</p> <p>Иные предельные параметры не подлежат установлению и определяются в соответствии с "СП 252.1325800.2016. Свод правил. Здания дошкольных образовательных организаций. Правила проектирования"</p>
11	Объекты культурно-досуговой деятельности	предельные (минимальные и (или) максимальные) размеры земельных участков, не подлежат установлению.	<p>Минимальные отступы зданий, строений, сооружений:</p> <ul style="list-style-type: none"> <li>- от красной линии улицы – 5 м;</li> <li>- в случае отсутствия утвержденной красной линии улицы – по линии сложившейся застройки;</li> <li>- в случае отсутствия утвержденной красной линии улицы и сложившейся линии застройки, отступ от границ земельного участка, смежного с улично-дорожной сетью – 5 м;</li> <li>- от красной линии проезда – 3 м;</li> <li>- в случае отсутствия утвержденной красной линии проезда – по линии</li> </ul>

№ п/п	Вид разрешенного использования земельного участка и объекта капитального строительства	Предельные (минимальные и (или) максимальные) размеры земельных участков	Предельные параметры разрешенного строительства, реконструкции объектов капитального строительства
			<p>сложившейся застройки;</p> <ul style="list-style-type: none"> <li>- в случае отсутствия утвержденной красной линии проезда и сложившейся линии застройки, отступ от границ земельного участка, смежного с улично-дорожной сетью – 3 м;</li> <li>- до границ земельного участка – 3 м.</li> </ul> <p>Предельное количество надземных этажей - 3.</p> <p>Максимальный процент застройки в границах земельного участка – 50 %.</p> <p>Минимальный процент озеленения участка – 40 %</p>
12	Осуществление религиозных обрядов	предельные (минимальные и (или) максимальные) размеры земельных участков, не подлежат установлению	<p>Минимальные отступы зданий, строений, сооружений:</p> <ul style="list-style-type: none"> <li>- от красной линии улицы – 5 м;</li> <li>- в случае отсутствия утвержденной красной линии улицы – по линии сложившейся застройки;</li> <li>- в случае отсутствия утвержденной красной линии улицы и сложившейся линии застройки, отступ от границ земельного участка, смежного с улично-дорожной сетью – 5 м;</li> <li>- от красной линии проезда – 3 м;</li> <li>- в случае отсутствия утвержденной красной линии проезда – по линии сложившейся застройки;</li> <li>- в случае отсутствия утвержденной красной линии проезда и сложившейся линии застройки, отступ от границ земельного участка, смежного с улично-дорожной сетью – 3 м;</li> <li>- до границ земельного участка – 3 м.</li> </ul> <p>Иные предельные параметры не подлежат установлению и определяются в соответствии с "СП 31-103-99. Здания, сооружения и комплексы православных храмов"</p>
13	Религиозное управление и образование	предельные (минимальные и (или) максимальные) размеры земельных участков, не подлежат установлению.	<p>Минимальные отступы зданий, строений, сооружений:</p> <ul style="list-style-type: none"> <li>- от красной линии улицы – 5 м;</li> <li>- в случае отсутствия утвержденной красной линии улицы – по линии сложившейся застройки;</li> <li>- в случае отсутствия утвержденной красной линии улицы и сложившейся линии застройки, отступ от границ земельного участка, смежного с улично-дорожной сетью – 5 м;</li> <li>- от красной линии проезда – 3 м;</li> <li>- в случае отсутствия утвержденной красной линии проезда – по линии сложившейся застройки;</li> <li>- в случае отсутствия утвержденной красной линии проезда и сложившейся линии застройки,</li> </ul>

№ п/п	Вид разрешенного использования земельного участка и объекта капитального строительства	Предельные (минимальные и (или) максимальные) размеры земельных участков	Предельные параметры разрешенного строительства, реконструкции объектов капитального строительства
			<p>отступ от границ земельного участка, смежного с улично-дорожной сетью – 3 м;</p> <p>- до границ земельного участка – 3 м.</p> <p>Иные предельные параметры не подлежат установлению и определяются в соответствии с "СП 31-103-99. Здания, сооружения и комплексы православных храмов"</p>
14	Деловое управление	предельные (минимальные и (или) максимальные) размеры земельных участков, не подлежат установлению.	<p>Минимальные отступы зданий, строений, сооружений:</p> <p>- от красной линии улицы – 5 м;</p> <p>- в случае отсутствия утвержденной красной линии улицы – по линии сложившейся застройки;</p> <p>- в случае отсутствия утвержденной красной линии улицы и сложившейся линии застройки, отступ от границ земельного участка, смежного с улично-дорожной сетью – 5 м;</p> <p>- от красной линии проезда – 3 м;</p> <p>- в случае отсутствия утвержденной красной линии проезда – по линии сложившейся застройки;</p> <p>- в случае отсутствия утвержденной красной линии проезда и сложившейся линии застройки, отступ от границ земельного участка, смежного с улично-дорожной сетью – 3 м;</p> <p>- до границ земельного участка – 3 м.</p> <p>Предельная высота – 16 м.</p> <p>Максимальный процент застройки в границах земельного участка – 70 %.</p> <p>Минимальный процент озеленения участка – 20 %</p>
15	Магазины	предельные (минимальные и (или) максимальные) размеры земельных участков, не подлежат установлению.	<p>Минимальные отступы зданий, строений, сооружений:</p> <p>- от красной линии улицы – 5 м;</p> <p>- в случае отсутствия утвержденной красной линии улицы – по линии сложившейся застройки;</p> <p>- в случае отсутствия утвержденной красной линии улицы и сложившейся линии застройки, отступ от границ земельного участка, смежного с улично-дорожной сетью – 5 м;</p> <p>- от красной линии проезда – 3 м;</p> <p>- в случае отсутствия утвержденной красной линии проезда – по линии сложившейся застройки;</p> <p>- в случае отсутствия утвержденной красной линии проезда и сложившейся линии застройки, отступ от границ земельного участка, смежного с улично-дорожной сетью – 3 м;</p> <p>- до границ земельного участка – 3 м.</p> <p>Предельная высота – 16 м.</p>

№ п/п	Вид разрешенного использования земельного участка и объекта капитального строительства	Предельные (минимальные и (или) максимальные) размеры земельных участков	Предельные параметры разрешенного строительства, реконструкции объектов капитального строительства
			Максимальный процент застройки в границах земельного участка – 60 %. Минимальный процент озеленения участка – 20 %
16	Банковская и страховая деятельность	предельные (минимальные и (или) максимальные) размеры земельных участков, не подлежат установлению.	Минимальные отступы зданий, строений, сооружений: - от красной линии улицы – 5 м; - в случае отсутствия утвержденной красной линии улицы – по линии сложившейся застройки; - в случае отсутствия утвержденной красной линии улицы и сложившейся линии застройки, отступ от границ земельного участка, смежного с улично-дорожной сетью – 5 м; - от красной линии проезда – 3 м; - в случае отсутствия утвержденной красной линии проезда – по линии сложившейся застройки; - в случае отсутствия утвержденной красной линии проезда и сложившейся линии застройки, отступ от границ земельного участка, смежного с улично-дорожной сетью – 3 м; - до границ земельного участка – 3 м. Предельная высота – 16 м. Максимальный процент застройки в границах земельного участка – 60 %. Минимальный процент озеленения участка – 20 %
17	Общественное питание	предельные (минимальные и (или) максимальные) размеры земельных участков, не подлежат установлению.	Минимальные отступы зданий, строений, сооружений: - от красной линии улицы – 5 м; - в случае отсутствия утвержденной красной линии улицы – по линии сложившейся застройки; - в случае отсутствия утвержденной красной линии улицы и сложившейся линии застройки, отступ от границ земельного участка, смежного с улично-дорожной сетью – 5 м; - от красной линии проезда – 3 м; - в случае отсутствия утвержденной красной линии проезда – по линии сложившейся застройки; - в случае отсутствия утвержденной красной линии проезда и сложившейся линии застройки,

№ п/п	Вид разрешенного использования земельного участка и объекта капитального строительства	Предельные (минимальные и (или) максимальные) размеры земельных участков	Предельные параметры разрешенного строительства, реконструкции объектов капитального строительства
			<p>отступ от границ земельного участка, смежного с улично-дорожной сетью – 3 м;</p> <p>- до границ земельного участка – 3 м.</p> <p>Предельная высота – 16 м.</p> <p>Максимальный процент застройки в границах земельного участка – 60 %.</p> <p>Минимальный процент озеленения участка – 20 %</p>
18	Гостиничное обслуживание	предельные (минимальные и (или) максимальные) размеры земельных участков, не подлежат установлению.	<p>Минимальные отступы зданий, строений, сооружений:</p> <p>- от красной линии улицы – 5 м;</p> <p>- в случае отсутствия утвержденной красной линии улицы – по линии сложившейся застройки;</p> <p>- в случае отсутствия утвержденной красной линии улицы и сложившейся линии застройки, отступ от границ земельного участка, смежного с улично-дорожной сетью – 5 м;</p> <p>- от красной линии проезда – 3 м;</p> <p>- в случае отсутствия утвержденной красной линии проезда – по линии сложившейся застройки;</p> <p>- в случае отсутствия утвержденной красной линии проезда и сложившейся линии застройки, отступ от границ земельного участка, смежного с улично-дорожной сетью – 3 м;</p> <p>- до границ земельного участка – 3 м.</p> <p>Предельная высота – 16 м.</p> <p>Максимальный процент застройки в границах земельного участка – 60 %.</p> <p>Минимальный процент озеленения участка – 20 %</p>
19	Дома социального обслуживания	предельные (минимальные и (или) максимальные) размеры земельных участков, не подлежат установлению.	<p>Минимальные отступы зданий, строений, сооружений:</p> <p>- от красной линии улицы – 5 м;</p> <p>- в случае отсутствия утвержденной красной линии улицы – по линии сложившейся застройки;</p> <p>- в случае отсутствия утвержденной красной линии улицы и сложившейся линии застройки, отступ от границ земельного участка, смежного с улично-дорожной сетью – 5 м;</p> <p>- от красной линии проезда – 3 м;</p> <p>- в случае отсутствия утвержденной красной линии проезда – по линии сложившейся застройки;</p> <p>- в случае отсутствия утвержденной красной линии проезда и сложившейся линии застройки, отступ от границ земельного участка, смежного с улично-дорожной сетью – 3 м;</p> <p>- до границ земельного участка – 3 м.</p> <p>Максимальный процент застройки в</p>

№ п/п	Вид разрешенного использования земельного участка и объекта капитального строительства	Предельные (минимальные и (или) максимальные) размеры земельных участков	Предельные параметры разрешенного строительства, реконструкции объектов капитального строительства
			<p>границах земельного участка – 50 %.</p> <p>Минимальный процент озеленения участка – 20 %</p>
20	Общежития	<p>предельные (минимальные и (или) максимальные) размеры земельных участков, не подлежат установлению.</p>	<p>Минимальные отступы зданий, строений, сооружений:</p> <ul style="list-style-type: none"> <li>- от красной линии улицы – 5 м;</li> <li>- в случае отсутствия утвержденной красной линии улицы – по линии сложившейся застройки;</li> <li>- в случае отсутствия утвержденной красной линии улицы и сложившейся линии застройки, отступ от границ земельного участка, смежного с улично-дорожной сетью – 5 м;</li> <li>- от красной линии проезда – 3 м;</li> <li>- в случае отсутствия утвержденной красной линии проезда – по линии сложившейся застройки;</li> <li>- в случае отсутствия утвержденной красной линии проезда и сложившейся линии застройки, отступ от границ земельного участка, смежного с улично-дорожной сетью – 3 м;</li> <li>- до границ земельного участка – 3 м.</li> </ul> <p>Предельная высота – 16 м.</p> <p>Максимальный процент застройки в границах земельного участка – 50 %.</p> <p>Минимальный процент озеленения участка – 20 %</p>
21	Служебные гаражи	<p>предельные (минимальные и (или) максимальные) размеры земельных участков, не подлежат установлению.</p>	<p>Минимальные отступы зданий, строений, сооружений:</p> <ul style="list-style-type: none"> <li>- от красной линии улицы – 5 м;</li> <li>- в случае отсутствия утвержденной красной линии улицы – по линии сложившейся застройки;</li> <li>- в случае отсутствия утвержденной красной линии улицы и сложившейся линии застройки, отступ от границ земельного участка, смежного с улично-дорожной сетью – 5 м;</li> <li>- от красной линии проезда – 3 м;</li> <li>- в случае отсутствия утвержденной красной линии проезда – по линии сложившейся застройки;</li> <li>- в случае отсутствия утвержденной</li> </ul>

№ п/п	Вид разрешенного использования земельного участка и объекта капитального строительства	Предельные (минимальные и (или) максимальные) размеры земельных участков	Предельные параметры разрешенного строительства, реконструкции объектов капитального строительства
			<p>красной линии проезда и сложившейся линии застройки, отступ от границ земельного участка, смежного с улично-дорожной сетью – 3 м;</p> <p>- до границ земельного участка – 3 м.</p> <p>Предельная высота – 15 м.</p> <p>Иные предельные параметры не подлежат установлению и определяются в соответствии с СП 42.13330.2016. "Свод правил. Градостроительство. Планировка и застройка городских и сельских поселений. Актуализированная редакция СНиП 2.07.01-89*", региональными и местными нормативами градостроительного проектирования</p>
22	Автомобильные мойки	предельные (минимальные и (или) максимальные) размеры земельных участков, не подлежат установлению.	<p>Минимальные отступы зданий, строений, сооружений:</p> <p>- от красной линии улицы – 5 м;</p> <p>- в случае отсутствия утвержденной красной линии улицы – по линии сложившейся застройки;</p> <p>- в случае отсутствия утвержденной красной линии улицы и сложившейся линии застройки, отступ от границ земельного участка, смежного с улично-дорожной сетью – 5 м;</p> <p>- от красной линии проезда – 3 м;</p> <p>- в случае отсутствия утвержденной красной линии проезда – по линии сложившейся застройки;</p> <p>- в случае отсутствия утвержденной красной линии проезда и сложившейся линии застройки, отступ от границ земельного участка, смежного с улично-дорожной сетью – 3 м;</p> <p>- до границ земельного участка – 3 м.</p> <p>Иные предельные параметры не подлежат установлению и определяются в соответствии с СП 42.13330.2016. "Свод правил. Градостроительство. Планировка и застройка городских и сельских поселений. Актуализированная редакция СНиП 2.07.01-89*".</p>

№ п/п	Вид разрешенного использования земельного участка и объекта капитального строительства	Предельные (минимальные и (или) максимальные) размеры земельных участков	Предельные параметры разрешенного строительства, реконструкции объектов капитального строительства
23	Ремонт автомобилей	предельные (минимальные и (или) максимальные) размеры земельных участков, не подлежат установлению.	<p>Минимальные отступы зданий, строений, сооружений:</p> <ul style="list-style-type: none"> <li>- от красной линии улицы – 5 м;</li> <li>- в случае отсутствия утвержденной красной линии улицы – по линии сложившейся застройки;</li> <li>- в случае отсутствия утвержденной красной линии улицы и сложившейся линии застройки, отступ от границ земельного участка, смежного с улично-дорожной сетью – 5 м;</li> <li>- от красной линии проезда – 3 м;</li> <li>- в случае отсутствия утвержденной красной линии проезда – по линии сложившейся застройки;</li> <li>- в случае отсутствия утвержденной красной линии проезда и сложившейся линии застройки, отступ от границ земельного участка, смежного с улично-дорожной сетью – 3 м;</li> <li>- до границ земельного участка – 3 м.</li> </ul> <p>Иные предельные параметры не подлежат установлению и определяются в соответствии с СП 42.13330.2016. "Свод правил. Градостроительство. Планировка и застройка городских и сельских поселений. Актуализированная редакция СНиП 2.07.01-89*".</p>
24	Обеспечение занятий спортом в помещениях	предельные (минимальные и (или) максимальные) размеры земельных участков, не подлежат установлению.	<p>Минимальные отступы зданий, строений, сооружений:</p> <ul style="list-style-type: none"> <li>- от красной линии улицы – 5 м;</li> <li>- в случае отсутствия утвержденной красной линии улицы – по линии сложившейся застройки;</li> <li>- в случае отсутствия утвержденной красной линии улицы и сложившейся линии застройки, отступ от границ земельного участка, смежного с улично-дорожной сетью – 5 м;</li> <li>- от красной линии проезда – 3 м;</li> <li>- в случае отсутствия утвержденной красной линии проезда – по линии сложившейся застройки;</li> <li>- в случае отсутствия утвержденной красной линии проезда и сложившейся линии застройки, отступ от границ земельного участка, смежного с улично-дорожной сетью – 3 м;</li> <li>- до границ земельного участка – 3 м.</li> </ul> <p>Иные предельные параметры не подлежат установлению и определяются в соответствии с СП 332.1325800.2017 "Свод правил. Спортивные сооружения. Правила проектирования"</p>

№ п/п	Вид разрешенного использования земельного участка и объекта капитального строительства	Предельные (минимальные и (или) максимальные) размеры земельных участков	Предельные параметры разрешенного строительства, реконструкции объектов капитального строительства
25	Площадки для занятий спортом	предельные (минимальные и (или) максимальные) размеры земельных участков, не подлежат установлению.	<p>Минимальные отступы зданий, строений, сооружений:</p> <ul style="list-style-type: none"> <li>- от красной линии улицы – 5 м;</li> <li>- в случае отсутствия утвержденной красной линии улицы – по линии сложившейся застройки;</li> <li>- в случае отсутствия утвержденной красной линии улицы и сложившейся линии застройки, отступ от границ земельного участка, смежного с улично-дорожной сетью – 5 м;</li> <li>- от красной линии проезда – 3 м;</li> <li>- в случае отсутствия утвержденной красной линии проезда – по линии сложившейся застройки;</li> <li>- в случае отсутствия утвержденной красной линии проезда и сложившейся линии застройки, отступ от границ земельного участка, смежного с улично-дорожной сетью – 3 м;</li> <li>- до границ земельного участка – 3 м.</li> </ul> <p>Иные предельные параметры не подлежат установлению и определяются в соответствии с СП 332.1325800.2017 "Свод правил. Спортивные сооружения. Правила проектирования"</p>
26	Улично-дорожная сеть	предельные (минимальные и (или) максимальные) размеры земельных участков, не подлежат установлению.	Для линейных объектов предельные параметры не подлежат установлению и определяются документацией по планировке территории с учетом СП 42.13330.2016. "Свод правил. Градостроительство. Планировка и застройка городских и сельских поселений. Актуализированная редакция СНиП 2.07.01-89*"
27	Благоустройство территории	предельные (минимальные и (или) максимальные) размеры земельных участков, не подлежат установлению.	предельные параметры разрешенного строительства, реконструкции объектов капитального строительства не подлежат установлению.
28	Хранение автотранспорта	Минимальный размер - 25 кв. м. Максимальный размер - 60 кв. м.	<p>Минимальные отступы зданий, строений, сооружений:</p> <ul style="list-style-type: none"> <li>- от красной линии улицы – 5 м;</li> <li>- в случае отсутствия утвержденной красной линии улицы – по линии сложившейся застройки;</li> <li>- в случае отсутствия утвержденной красной линии улицы и сложившейся линии застройки, отступ от границ земельного участка, смежного с улично-дорожной сетью – 5 м;</li> <li>- от красной линии проезда – 3 м;</li> <li>- в случае отсутствия утвержденной красной линии проезда – по линии сложившейся застройки;</li> <li>- в случае отсутствия утвержденной</li> </ul>

№ п/п	Вид разрешенного использования земельного участка и объекта капитального строительства	Предельные (минимальные и (или) максимальные) размеры земельных участков	Предельные параметры разрешенного строительства, реконструкции объектов капитального строительства
			<p>красной линии проезда и сложившейся линии застройки, отступ от границ земельного участка, смежного с улично-дорожной сетью – 3 м;</p> <p>- до границ земельного участка – 3 м.</p> <p>Иные предельные параметры не подлежат установлению и определяются в соответствии с СП 42.13330.2016. "Свод правил. Градостроительство. Планировка и застройка городских и сельских поселений. Актуализированная редакция СНиП 2.07.01-89*".</p>
29	Проведение научных исследований	предельные (минимальные и (или) максимальные) размеры земельных участков, не подлежат установлению.	<p>Минимальные отступы зданий, строений, сооружений:</p> <ul style="list-style-type: none"> <li>- от красной линии улицы – 5 м;</li> <li>- в случае отсутствия утвержденной красной линии улицы – по линии сложившейся застройки;</li> <li>- в случае отсутствия утвержденной красной линии улицы и сложившейся линии застройки, отступ от границ земельного участка, смежного с улично-дорожной сетью – 5 м;</li> <li>- от красной линии проезда – 3 м;</li> <li>- в случае отсутствия утвержденной красной линии проезда – по линии сложившейся застройки;</li> <li>- в случае отсутствия утвержденной красной линии проезда и сложившейся линии застройки, отступ от границ земельного участка, смежного с улично-дорожной сетью – 3 м;</li> <li>- до границ земельного участка – 3 м.</li> </ul> <p>Предельная высота – 16 м.</p> <p>Максимальный процент застройки в границах земельного участка – 50 %.</p> <p>Минимальный процент озеленения участка – 30 %</p>

165. Размещение объектов капитального строительства (магазинов, объектов бытового обслуживания, общественного питания, объектов гаражного назначения) возможно при условии соблюдения нормативных санитарных требований.

166. Расстояния между объектами капитального строительства определяются исходя из требований противопожарной безопасности, инсоляции и санитарной защиты в соответствии с действующими нормами и правилами.

167. Земельные участки, предназначенные для жилой застройки, должны содержать необходимые элементы планировочной структуры (площадки отдыха, игровые, спортивные, хозяйственные площадки, детские площадки, парковочные места, зеленые насаждения).

168. Парковки, необходимые для обслуживания объектов, размещаются в границах отведенного земельного участка.

169. Минимальное количество парковочных мест для хранения индивидуального транспорта определяется в соответствии с региональными и (или) местными нормативами градостроительного проектирования.

170. Строительство (реконструкция) объектов капитального строительства осуществляется с учетом обеспечения маломобильным группам населения условий для беспрепятственного доступа к объектам социального назначения.

171. Ограничения использования земельных участков и объектов капитального строительства указаны в главе 2 раздела III настоящих правил.

## 1.2. Градостроительные регламенты. Общественно-деловые зоны (О)

### 1.2.1. Зона делового, общественного и коммерческого назначения (О1)

172. Зона делового, общественного и коммерческого назначения выделена для обеспечения правовых условий формирования объектов недвижимости с широким спектром коммерческих и обслуживающих функций, ориентированных на удовлетворение повседневных и периодических потребностей населения.

## Перечень основных видов разрешенного использования объектов капитального строительства и земельных участков

Таблица 11

№ п/п	Вид разрешенного использования земельного участка и объекта капитального строительства		Описание вида разрешенного использования земельного участка и объекта капитального строительства
	Код	Наименование	
1	3.1.1	Предоставление коммунальных услуг	Размещение зданий и сооружений, обеспечивающих поставку воды, тепла, электричества, газа, отвод канализационных стоков, очистку и уборку объектов недвижимости (котельных, водозаборов, очистных сооружений, насосных станций, водопроводов, линий электропередач, трансформаторных подстанций, газопроводов, линий связи, телефонных станций, канализаций, стоянок, гаражей и мастерских для обслуживания уборочной и аварийной техники, сооружений, необходимых для сбора и плавки снега)
2	3.1.2	Административные здания организаций, обеспечивающих предоставление коммунальных услуг	Размещение зданий, предназначенных для приема физических и юридических лиц в связи с предоставлением им коммунальных услуг
3	3.2.3	Оказание услуг связи	Размещение зданий, предназначенных для размещения пунктов оказания услуг почтовой, телеграфной, междугородней и международной телефонной связи
4	3.3	Бытовое обслуживание	Размещение объектов капитального строительства, предназначенных для оказания населению или организациям бытовых услуг (мастерские мелкого ремонта, ателье, бани,

№ п/п	Вид разрешенного использования земельного участка и объекта капитального строительства		Описание вида разрешенного использования земельного участка и объекта капитального строительства
	Код	Наименование	
			парикмахерские, прачечные, химчистки, похоронные бюро)
5	3.4.1	Амбулаторно-поликлиническое обслуживание	Размещение объектов капитального строительства, предназначенных для оказания гражданам амбулаторно-поликлинической медицинской помощи (поликлиники, фельдшерские пункты, пункты здравоохранения, центры матери и ребенка, диагностические центры, молочные кухни, станции донорства крови, клинические лаборатории)
6	3.6.1	Объекты культурно-досуговой деятельности	Размещение зданий, предназначенных для размещения музеев, выставочных залов, художественных галерей, домов культуры, библиотек, кинотеатров и кинозалов, театров, филармоний, концертных залов, планетариев
7	3.8.1	Государственное управление	Размещение зданий, предназначенных для размещения государственных органов, государственного пенсионного фонда, органов местного самоуправления, судов, а также организаций, непосредственно обеспечивающих их деятельность или оказывающих государственные и (или) муниципальные услуги
8	4.1	Деловое управление	Размещение объектов капитального строительства с целью: размещения объектов управленческой деятельности, не связанной с государственным или муниципальным управлением и оказанием услуг, а также с целью обеспечения совершения сделок, не требующих передачи товара в момент их совершения между организациями, в том числе биржевая деятельность (за исключением банковской и страховой деятельности)
9	4.2	Объекты торговли (торговые центры, торгово-развлекательные центры (комплексы)	Размещение объектов капитального строительства, общей площадью свыше 5000 кв. м с целью размещения одной или нескольких организаций, осуществляющих продажу товаров, и (или) оказание услуг в соответствии с содержанием видов разрешенного использования с кодами 4.5-4.8.2; размещение гаражей и (или) стоянок для автомобилей сотрудников и посетителей торгового центра
10	4.3	Рынки	Размещение объектов капитального строительства, сооружений, предназначенных для организации постоянной или временной торговли (ярмарка, рынок, базар), с учетом того, что каждое из торговых мест не располагает торговой площадью более 200 кв. м; размещение гаражей и (или) стоянок для автомобилей сотрудников и посетителей рынка
11	4.4	Магазины	Размещение объектов капитального строительства, предназначенных для продажи товаров, торговая площадь которых составляет до 5000 кв. м
12	4.5	Банковская и страховая деятельность	Размещение объектов капитального строительства, предназначенных для размещения организаций, оказывающих банковские и страховые услуги

№ п/п	Вид разрешенного использования земельного участка и объекта капитального строительства		Описание вида разрешенного использования земельного участка и объекта капитального строительства
	Код	Наименование	
13	4.6	Общественное питание	Размещение объектов капитального строительства в целях устройства мест общественного питания (рестораны, кафе, столовые, закусочные, бары)
14	4.7	Гостиничное обслуживание	Размещение гостиниц, а также иных зданий, используемых с целью извлечения предпринимательской выгоды из предоставления жилого помещения для временного проживания в них
15	4.8.1	Развлекательные мероприятия	Размещение зданий и сооружений, предназначенных для организации развлекательных мероприятий, путешествий, для размещения дискотек и танцевальных площадок, ночных клубов, аквапарков, боулинга, аттракционов и т.п., игровых автоматов (кроме игрового оборудования, используемого для проведения азартных игр), игровых площадок
16	4.9	Служебные гаражи	Размещение постоянных или временных гаражей, стоянок для хранения служебного автотранспорта, используемого в целях осуществления видов деятельности, предусмотренных видами разрешенного использования с кодами 3.0, 4.0, а также для стоянки и хранения транспортных средств общего пользования, в том числе в депо
17	6.4	Пищевая промышленность	Размещение объектов пищевой промышленности, по переработке сельскохозяйственной продукции способом, приводящим к их переработке в иную продукцию (консервирование, копчение, хлебопечение), в том числе для производства напитков, алкогольных напитков и табачных изделий
18	8.3	Обеспечение внутреннего правопорядка	Размещение объектов капитального строительства, необходимых для подготовки и поддержания в готовности органов внутренних дел, Росгвардии и спасательных служб, в которых существует военизированная служба; размещение объектов гражданской обороны, за исключением объектов гражданской обороны, являющихся частями производственных зданий
19	12.0.1	Улично-дорожная сеть	Размещение объектов улично-дорожной сети: автомобильных дорог, трамвайных путей и пешеходных тротуаров в границах населенных пунктов, пешеходных переходов, бульваров, площадей, проездов, велодорожек и объектов велотранспортной и инженерной инфраструктуры; размещение придорожных стоянок (парковок) транспортных средств в границах городских улиц и дорог, за исключением предусмотренных видами разрешенного использования с кодами 2.7.1, 4.9, 7.2.3, а также некапитальных сооружений, предназначенных для охраны транспортных средств
20	12.0.2	Благоустройство территории	Размещение декоративных, технических, планировочных, конструктивных устройств, элементов озеленения, различных видов оборудования и оформления, малых архитектурных форм, некапитальных

№ п/п	Вид разрешенного использования земельного участка и объекта капитального строительства		Описание вида разрешенного использования земельного участка и объекта капитального строительства
	Код	Наименование	
			нестационарных строений и сооружений, информационных щитов и указателей, применяемых как составные части благоустройства территории, общественных туалетов

**Перечень вспомогательных видов разрешенного использования объектов капитального строительства и земельных участков**

Таблица 12

№ п/п	Вид разрешенного использования земельного участка и объекта капитального строительства		Описание вида разрешенного использования земельного участка и объекта капитального строительства
	Код	Наименование	
1	4.9	Обслуживание автотранспорта	- Автостоянки различных типов; - гаражи-стоянки; - автостоянки для постоянного (временного) хранения индивидуальных легковых автомобилей

**Перечень условно разрешенных видов разрешенного использования объектов капитального строительства и земельных участков**

Таблица 13

№ п/п	Вид разрешенного использования земельного участка и объекта капитального строительства		Описание вида разрешенного использования земельного участка и объекта капитального строительства
	Код	Наименование	
1	3.2.2	Оказание социальной помощи населению	Размещение зданий, предназначенных для служб психологической и бесплатной юридической помощи, социальных, пенсионных и иных служб (службы занятости населения, пункты питания малоимущих граждан), в которых осуществляется прием граждан по вопросам оказания социальной помощи и назначения социальных или пенсионных выплат, а также для размещения общественных некоммерческих организаций: некоммерческих фондов, благотворительных организаций, клубов по интересам
2	3.2.4	Общежития	Размещение зданий, предназначенных для размещения общежитий, предназначенных для проживания граждан на время их работы, службы или обучения, за исключением зданий, размещение которых предусмотрено содержанием вида разрешенного использования с кодом 4.7
3	3.7.1	Осуществление религиозных обрядов	Размещение зданий и сооружений, предназначенных для совершения религиозных обрядов и церемоний (в том числе церкви, соборы, храмы, часовни, мечети, молельные дома, синагоги)

№ п/п	Вид разрешенного использования земельного участка и объекта капитального строительства		Описание вида разрешенного использования земельного участка и объекта капитального строительства
	Код	Наименование	
4	3.7.2	Религиозное управление и образование	Размещение зданий, предназначенных для постоянного местонахождения духовных лиц, паломников и послушников в связи с осуществлением ими религиозной службы, а также для осуществления благотворительной и религиозной образовательной деятельности (монастыри, скиты, дома священнослужителей, воскресные и религиозные школы, семинарии, духовные училища)
5	3.10.1	Амбулаторное ветеринарное обслуживание	Размещение объектов капитального строительства, предназначенных для оказания ветеринарных услуг без содержания животных
6	5.1.2	Обеспечение занятий спортом в помещениях	Размещение спортивных клубов, спортивных залов, бассейнов, физкультурно-оздоровительных комплексов в зданиях и сооружениях
7	5.1.3	Площадки для занятий спортом	Размещение площадок для занятия спортом и физкультурой на открытом воздухе (физкультурные площадки, беговые дорожки, поля для спортивной игры)

**Предельные (минимальные и (или) максимальные) размеры земельных участков и предельные параметры разрешенного строительства, реконструкции объектов капитального строительства**

Таблица 14

№ п/п	Вид разрешенного использования земельного участка и объекта капитального строительства	Предельные (минимальные и (или) максимальные) размеры земельных участков	Предельные параметры разрешенного строительства, реконструкции объектов капитального строительства
1	Административные здания организаций, обеспечивающих предоставление коммунальных услуг	предельные (минимальные и (или) максимальные) размеры земельных участков, не подлежат установлению.	<p>Минимальные отступы зданий, строений, сооружений:</p> <ul style="list-style-type: none"> <li>- от красной линии улицы – 5 м;</li> <li>- в случае отсутствия утвержденной красной линии улицы – по линии сложившейся застройки;</li> <li>- в случае отсутствия утвержденной красной линии улицы и сложившейся линии застройки, отступ от границ земельного участка, смежного с улично-дорожной сетью – 5 м;</li> <li>- от красной линии проезда – 3 м;</li> <li>- в случае отсутствия утвержденной красной линии проезда – по линии сложившейся застройки;</li> <li>- в случае отсутствия утвержденной красной линии проезда и сложившейся линии застройки, отступ от границ земельного участка, смежного с улично-дорожной сетью – 3 м;</li> <li>- до границ земельного участка – 3 м.</li> </ul> <p>Предельная высота – 13 м.  Максимальный процент застройки в границах земельного участка – 60 %.  Минимальный процент озеленения участка – 20 %.</p>

№ п/п	Вид разрешенного использования земельного участка и объекта капитального строительства	Предельные (минимальные и (или) максимальные) размеры земельных участков	Предельные параметры разрешенного строительства, реконструкции объектов капитального строительства
2	Предоставление коммунальных услуг	предельные (минимальные и (или) максимальные) размеры земельных участков, не подлежат установлению.	<p>Минимальные отступы зданий, строений, сооружений:</p> <ul style="list-style-type: none"> <li>- от красной линии улицы – 5 м;</li> <li>- в случае отсутствия утвержденной красной линии улицы – по линии сложившейся застройки;</li> <li>- в случае отсутствия утвержденной красной линии улицы и сложившейся линии застройки, отступ от границ земельного участка, смежного с улично-дорожной сетью – 5 м;</li> <li>- от красной линии проезда – 3 м;</li> <li>- в случае отсутствия утвержденной красной линии проезда – по линии сложившейся застройки;</li> <li>- в случае отсутствия утвержденной красной линии проезда и сложившейся линии застройки, отступ от границ земельного участка, смежного с улично-дорожной сетью – 3 м;</li> <li>- до границ земельного участка – 3 м.</li> </ul> <p>Иные предельные параметры не подлежат установлению и определяются в соответствии с СП 42.13330.2016. "Свод правил. Градостроительство. Планировка и застройка городских и сельских поселений. Актуализированная редакция СНиП 2.07.01-89*".</p>
3	Оказание социальной помощи населению	предельные (минимальные и (или) максимальные) размеры земельных участков, не подлежат установлению.	<p>Минимальные отступы зданий, строений, сооружений:</p> <ul style="list-style-type: none"> <li>- от красной линии улицы – 5 м;</li> <li>- в случае отсутствия утвержденной красной линии улицы – по линии сложившейся застройки;</li> <li>- в случае отсутствия утвержденной красной линии улицы и сложившейся линии застройки, отступ от границ земельного участка, смежного с улично-дорожной сетью – 5 м;</li> <li>- от красной линии проезда – 3 м;</li> <li>- в случае отсутствия утвержденной красной линии проезда – по линии сложившейся застройки;</li> <li>- в случае отсутствия утвержденной красной линии проезда и сложившейся линии застройки, отступ от границ земельного участка, смежного с улично-дорожной сетью – 3 м;</li> <li>- до границ земельного участка – 3 м.</li> </ul> <p>Предельное количество этажей - 3.  Максимальный процент застройки в границах земельного участка – 60 %.  Минимальный процент озеленения участка – 20 %</p>

№ п/п	Вид разрешенного использования земельного участка и объекта капитального строительства	Предельные (минимальные и (или) максимальные) размеры земельных участков	Предельные параметры разрешенного строительства, реконструкции объектов капитального строительства
4	Оказание услуг связи	предельные (минимальные и (или) максимальные) размеры земельных участков, не подлежат установлению.	<p>Минимальные отступы зданий, строений, сооружений:</p> <ul style="list-style-type: none"> <li>- от красной линии улицы – 5 м;</li> <li>- в случае отсутствия утвержденной красной линии улицы – по линии сложившейся застройки;</li> <li>- в случае отсутствия утвержденной красной линии улицы и сложившейся линии застройки, отступ от границ земельного участка, смежного с улично-дорожной сетью – 5 м;</li> <li>- от красной линии проезда – 3 м;</li> <li>- в случае отсутствия утвержденной красной линии проезда – по линии сложившейся застройки;</li> <li>- в случае отсутствия утвержденной красной линии проезда и сложившейся линии застройки, отступ от границ земельного участка, смежного с улично-дорожной сетью – 3 м;</li> <li>- до границ земельного участка – 3 м.</li> </ul> <p>Предельное количество надземных этажей - 3.</p> <p>Максимальный процент застройки в границах земельного участка – 60 %.</p> <p>Минимальный процент озеленения участка – 20 %</p>
5	Общезижития	предельные (минимальные и (или) максимальные) размеры земельных участков, не подлежат установлению.	<p>Минимальные отступы зданий, строений, сооружений:</p> <ul style="list-style-type: none"> <li>- от красной линии улицы – 5 м;</li> <li>- в случае отсутствия утвержденной красной линии улицы – по линии сложившейся застройки;</li> <li>- в случае отсутствия утвержденной красной линии улицы и сложившейся линии застройки, отступ от границ земельного участка, смежного с улично-дорожной сетью – 5 м;</li> <li>- от красной линии проезда – 3 м;</li> <li>- в случае отсутствия утвержденной красной линии проезда – по линии сложившейся застройки;</li> <li>- в случае отсутствия утвержденной красной линии проезда и сложившейся линии застройки, отступ от границ земельного участка, смежного с улично-дорожной сетью – 3 м;</li> <li>- до границ земельного участка – 3 м.</li> </ul> <p>Предельная высота – 16 м.</p> <p>Максимальный процент застройки в границах земельного участка – 50 %.</p> <p>Минимальный процент озеленения участка – 20 %</p>

№ п/п	Вид разрешенного использования земельного участка и объекта капитального строительства	Предельные (минимальные и (или) максимальные) размеры земельных участков	Предельные параметры разрешенного строительства, реконструкции объектов капитального строительства
6	Бытовое обслуживание	предельные (минимальные и (или) максимальные) размеры земельных участков, не подлежат установлению.	<p>Минимальные отступы зданий, строений, сооружений:</p> <ul style="list-style-type: none"> <li>- от красной линии улицы – 5 м;</li> <li>- в случае отсутствия утвержденной красной линии улицы – по линии сложившейся застройки;</li> <li>- в случае отсутствия утвержденной красной линии улицы и сложившейся линии застройки, отступ от границ земельного участка, смежного с улично-дорожной сетью – 5 м;</li> <li>- от красной линии проезда – 3 м;</li> <li>- в случае отсутствия утвержденной красной линии проезда – по линии сложившейся застройки;</li> <li>- в случае отсутствия утвержденной красной линии проезда и сложившейся линии застройки, отступ от границ земельного участка, смежного с улично-дорожной сетью – 3 м;</li> <li>- до границ земельного участка – 3 м.</li> </ul> <p>Предельная высота – 16 м.  Максимальный процент застройки в границах земельного участка – 60 %.  Минимальный процент озеленения участка – 20 %</p>
7	Амбулаторно-поликлиническое обслуживание	предельные (минимальные и (или) максимальные) размеры земельных участков, не подлежат установлению.	<p>Минимальные отступы зданий, строений, сооружений:</p> <ul style="list-style-type: none"> <li>- от красной линии улицы – 5 м;</li> <li>- в случае отсутствия утвержденной красной линии улицы – по линии сложившейся застройки;</li> <li>- в случае отсутствия утвержденной красной линии улицы и сложившейся линии застройки, отступ от границ земельного участка, смежного с улично-дорожной сетью – 5 м;</li> <li>- от красной линии проезда – 3 м;</li> <li>- в случае отсутствия утвержденной красной линии проезда – по линии сложившейся застройки;</li> <li>- в случае отсутствия утвержденной красной линии проезда и сложившейся линии застройки, отступ от границ земельного участка, смежного с улично-дорожной сетью – 3 м;</li> <li>- до границ земельного участка – 3 м;</li> <li>- от красной линии улицы (границ земельного участка, граничащего с улично-дорожной сетью) до зданий поликлиник – 15 м;</li> <li>- в случае отсутствия утвержденной красной линии улицы до зданий поликлиник – по линии сложившейся застройки;</li> <li>- в случае отсутствия утвержденной</li> </ul>

№ п/п	Вид разрешенного использования земельного участка и объекта капитального строительства	Предельные (минимальные и (или) максимальные) размеры земельных участков	Предельные параметры разрешенного строительства, реконструкции объектов капитального строительства
			<p>красной линии улицы и сложившейся линии застройки, отступ от границ земельного участка, смежного с улично-дорожной сетью до зданий поликлиник – 15 м.</p> <p>Предельная высота – 16 м.</p> <p>Иные предельные параметры не подлежат установлению и определяются в соответствии с СП 158.13330.2014. "Свод правил. Здания и помещения медицинских организаций. Правила проектирования".</p>
8	Объекты культурно-досуговой деятельности:	предельные (минимальные и (или) максимальные) размеры земельных участков, не подлежат установлению.	<p>Минимальные отступы зданий, строений, сооружений:</p> <ul style="list-style-type: none"> <li>- от красной линии улицы – 5 м;</li> <li>- в случае отсутствия утвержденной красной линии улицы – по линии сложившейся застройки;</li> <li>- в случае отсутствия утвержденной красной линии улицы и сложившейся линии застройки, отступ от границ земельного участка, смежного с улично-дорожной сетью – 5 м;</li> <li>- от красной линии проезда – 3 м;</li> <li>- в случае отсутствия утвержденной красной линии проезда – по линии сложившейся застройки;</li> <li>- в случае отсутствия утвержденной красной линии проезда и сложившейся линии застройки, отступ от границ земельного участка, смежного с улично-дорожной сетью – 3 м;</li> <li>- до границ земельного участка – 3 м.</li> </ul> <p>Предельное количество надземных этажей - 3.</p> <p>Максимальный процент застройки в границах земельного участка – 50 %.</p> <p>Минимальный процент озеленения участка – 30 %</p>
9	Осуществление религиозных обрядов	предельные (минимальные и (или) максимальные) размеры земельных участков, не подлежат установлению.	<p>Минимальные отступы зданий, строений, сооружений:</p> <ul style="list-style-type: none"> <li>- от красной линии улицы – 5 м;</li> <li>- в случае отсутствия утвержденной красной линии улицы – по линии сложившейся застройки;</li> <li>- в случае отсутствия утвержденной красной линии улицы и сложившейся линии застройки, отступ от границ земельного участка, смежного с улично-дорожной сетью – 5 м;</li> <li>- от красной линии проезда – 3 м;</li> <li>- в случае отсутствия утвержденной красной линии проезда – по линии сложившейся застройки;</li> <li>- в случае отсутствия утвержденной красной линии проезда и</li> </ul>

№ п/п	Вид разрешенного использования земельного участка и объекта капитального строительства	Предельные (минимальные и (или) максимальные) размеры земельных участков	Предельные параметры разрешенного строительства, реконструкции объектов капитального строительства
			<p>сложившейся линии застройки, отступ от границ земельного участка, смежного с улично-дорожной сетью – 3 м;</p> <p>- до границ земельного участка – 3 м.</p> <p>Иные предельные параметры не подлежат установлению и определяются в соответствии с СП 31-103-99. "Здания, сооружения и комплексы православных храмов"</p>
10	Религиозное управление и образование	предельные (минимальные и (или) максимальные) размеры земельных участков, не подлежат установлению.	<p>Минимальные отступы зданий, строений, сооружений:</p> <ul style="list-style-type: none"> <li>- от красной линии улицы – 5 м;</li> <li>- в случае отсутствия утвержденной красной линии улицы – по линии сложившейся застройки;</li> <li>- в случае отсутствия утвержденной красной линии улицы и сложившейся линии застройки, отступ от границ земельного участка, смежного с улично-дорожной сетью – 5 м;</li> <li>- от красной линии проезда – 3 м;</li> <li>- в случае отсутствия утвержденной красной линии проезда – по линии сложившейся застройки;</li> <li>- в случае отсутствия утвержденной красной линии проезда и сложившейся линии застройки, отступ от границ земельного участка, смежного с улично-дорожной сетью – 3 м;</li> <li>- до границ земельного участка – 3 м.</li> </ul> <p>Иные предельные параметры не подлежат установлению и определяются в соответствии с СП 31-103-99. "Здания, сооружения и комплексы православных храмов"</p>
11	Государственное управление	предельные (минимальные и (или) максимальные) размеры земельных участков, не подлежат установлению.	<p>Минимальные отступы зданий, строений, сооружений:</p> <ul style="list-style-type: none"> <li>- от красной линии улицы – 5 м;</li> <li>- в случае отсутствия утвержденной красной линии улицы – по линии сложившейся застройки;</li> <li>- в случае отсутствия утвержденной красной линии улицы и сложившейся линии застройки, отступ от границ земельного участка, смежного с улично-дорожной сетью – 5 м;</li> <li>- от красной линии проезда – 3 м;</li> <li>- в случае отсутствия утвержденной красной линии проезда – по линии сложившейся застройки;</li> <li>- в случае отсутствия утвержденной</li> </ul>

№ п/п	Вид разрешенного использования земельного участка и объекта капитального строительства	Предельные (минимальные и (или) максимальные) размеры земельных участков	Предельные параметры разрешенного строительства, реконструкции объектов капитального строительства
			<p>красной линии проезда и сложившейся линии застройки, отступ от границ земельного участка, смежного с улично-дорожной сетью – 3 м;</p> <p>- до границ земельного участка – 3 м.</p> <p>Предельное количество надземных этажей - 3.</p> <p>Максимальный процент застройки в границах земельного участка – 60 %.</p> <p>Минимальный процент озеленения участка – 20 %</p>
12	Амбулаторное ветеринарное обслуживание	предельные (минимальные и (или) максимальные) размеры земельных участков, не подлежат установлению.	<p>Минимальные отступы зданий, строений, сооружений:</p> <p>- от красной линии улицы – 5 м;</p> <p>- в случае отсутствия утвержденной красной линии улицы – по линии сложившейся застройки;</p> <p>- в случае отсутствия утвержденной красной линии улицы и сложившейся линии застройки, отступ от границ земельного участка, смежного с улично-дорожной сетью – 5 м;</p> <p>- от красной линии проезда – 3 м;</p> <p>- в случае отсутствия утвержденной красной линии проезда – по линии сложившейся застройки;</p> <p>- в случае отсутствия утвержденной красной линии проезда и сложившейся линии застройки, отступ от границ земельного участка, смежного с улично-дорожной сетью – 3 м;</p> <p>- до границ земельного участка – 3 м.</p> <p>Предельная высота – 16 м.</p> <p>Максимальный процент застройки в границах земельного участка – 60 %.</p> <p>Минимальный процент озеленения участка – 20 %</p>
13	Деловое управление	предельные (минимальные и (или) максимальные) размеры земельных участков, не подлежат установлению.	<p>Минимальные отступы зданий, строений, сооружений:</p> <p>- от красной линии улицы – 5 м;</p> <p>- в случае отсутствия утвержденной красной линии улицы – по линии сложившейся застройки;</p> <p>- в случае отсутствия утвержденной красной линии улицы и сложившейся линии застройки, отступ от границ земельного участка, смежного с улично-дорожной сетью – 5 м;</p> <p>- от красной линии проезда – 3 м;</p> <p>- в случае отсутствия утвержденной красной линии проезда – по линии сложившейся застройки;</p> <p>- в случае отсутствия утвержденной красной линии проезда и сложившейся линии застройки, отступ от границ земельного участка,</p>

№ п/п	Вид разрешенного использования земельного участка и объекта капитального строительства	Предельные (минимальные и (или) максимальные) размеры земельных участков	Предельные параметры разрешенного строительства, реконструкции объектов капитального строительства
			<p>смежного с улично-дорожной сетью – 3 м;</p> <p>- до границ земельного участка – 3 м.</p> <p>Предельная высота – 16 м.</p> <p>Максимальный процент застройки в границах земельного участка – 60 %.</p> <p>Минимальный процент озеленения участка – 20 %</p>
14	Объекты торговли (торговые центры, торгово-развлекательные центры (комплексы))	предельные (минимальные и (или) максимальные) размеры земельных участков, не подлежат установлению.	<p>Минимальные отступы зданий, строений, сооружений:</p> <p>- от красной линии улицы – 5 м;</p> <p>- в случае отсутствия утвержденной красной линии улицы – по линии сложившейся застройки;</p> <p>- в случае отсутствия утвержденной красной линии улицы и сложившейся линии застройки, отступ от границ земельного участка, смежного с улично-дорожной сетью – 5 м;</p> <p>- от красной линии проезда – 3 м;</p> <p>- в случае отсутствия утвержденной красной линии проезда – по линии сложившейся застройки;</p> <p>- в случае отсутствия утвержденной красной линии проезда и сложившейся линии застройки, отступ от границ земельного участка, смежного с улично-дорожной сетью – 3 м;</p> <p>- до границ земельного участка – 3 м.</p> <p>Предельная высота – 16 м.</p> <p>Максимальный процент застройки в границах земельного участка – 60 %.</p> <p>Минимальный процент озеленения участка – 20 %</p> <p>Иные предельные параметры не подлежат установлению и определяются в соответствии с СП 42.13330.2016. "Свод правил. Градостроительство. Планировка и застройка городских и сельских поселений. Актуализированная редакция СНиП 2.07.01-89*".</p>
15	Рынки	предельные (минимальные и (или) максимальные) размеры земельных участков, не подлежат установлению.	<p>Минимальные отступы зданий, строений, сооружений:</p> <p>- от красной линии улицы – 5 м;</p> <p>- в случае отсутствия утвержденной красной линии улицы – по линии сложившейся застройки;</p> <p>- в случае отсутствия утвержденной красной линии улицы и сложившейся</p>

№ п/п	Вид разрешенного использования земельного участка и объекта капитального строительства	Предельные (минимальные и (или) максимальные) размеры земельных участков	Предельные параметры разрешенного строительства, реконструкции объектов капитального строительства
			<p>линии застройки, отступ от границ земельного участка, смежного с улично-дорожной сетью – 5 м;</p> <p>- от красной линии проезда – 3 м;</p> <p>- в случае отсутствия утвержденной красной линии проезда – по линии сложившейся застройки;</p> <p>- в случае отсутствия утвержденной красной линии проезда и сложившейся линии застройки, отступ от границ земельного участка, смежного с улично-дорожной сетью – 3 м;</p> <p>- до границ земельного участка – 3 м.</p> <p>Иные предельные параметры не подлежат установлению и определяются в соответствии с СП 42.13330.2016. "Свод правил. Градостроительство. Планировка и застройка городских и сельских поселений. Актуализированная редакция СНиП 2.07.01-89*".</p>
16	Магазины	предельные (минимальные и (или) максимальные) размеры земельных участков, не подлежат установлению.	<p>Минимальные отступы зданий, строений, сооружений:</p> <p>- от красной линии улицы – 5 м;</p> <p>- в случае отсутствия утвержденной красной линии улицы – по линии сложившейся застройки;</p> <p>- в случае отсутствия утвержденной красной линии улицы и сложившейся линии застройки, отступ от границ земельного участка, смежного с улично-дорожной сетью – 5 м;</p> <p>- от красной линии проезда – 3 м;</p> <p>- в случае отсутствия утвержденной красной линии проезда – по линии сложившейся застройки;</p> <p>- в случае отсутствия утвержденной красной линии проезда и сложившейся линии застройки, отступ от границ земельного участка, смежного с улично-дорожной сетью – 3 м;</p> <p>- до границ земельного участка – 3 м.</p> <p>Предельная высота – 16 м.</p> <p>Максимальный процент застройки в границах земельного участка – 60 %.</p> <p>Минимальный процент озеленения участка – 20 %</p>

№ п/п	Вид разрешенного использования земельного участка и объекта капитального строительства	Предельные (минимальные и (или) максимальные) размеры земельных участков	Предельные параметры разрешенного строительства, реконструкции объектов капитального строительства
17	Банковская и страховая деятельность.	предельные (минимальные и (или) максимальные) размеры земельных участков, не подлежат установлению.	<p>Минимальные отступы зданий, строений, сооружений:</p> <ul style="list-style-type: none"> <li>- от красной линии улицы – 5 м;</li> <li>- в случае отсутствия утвержденной красной линии улицы – по линии сложившейся застройки;</li> <li>- в случае отсутствия утвержденной красной линии улицы и сложившейся линии застройки, отступ от границ земельного участка, смежного с улично-дорожной сетью – 5 м;</li> <li>- от красной линии проезда – 3 м;</li> <li>- в случае отсутствия утвержденной красной линии проезда – по линии сложившейся застройки;</li> <li>- в случае отсутствия утвержденной красной линии проезда и сложившейся линии застройки, отступ от границ земельного участка, смежного с улично-дорожной сетью – 3 м;</li> <li>- до границ земельного участка – 3 м.</li> </ul> <p>Предельная высота – 16 м.  Максимальный процент застройки в границах земельного участка – 60 %.  Минимальный процент озеленения участка – 20 %</p>
18	Общественное питание	предельные (минимальные и (или) максимальные) размеры земельных участков, не подлежат установлению.	<p>Минимальные отступы зданий, строений, сооружений:</p> <ul style="list-style-type: none"> <li>- от красной линии улицы – 5 м;</li> <li>- в случае отсутствия утвержденной красной линии улицы – по линии сложившейся застройки;</li> <li>- в случае отсутствия утвержденной красной линии улицы и сложившейся линии застройки, отступ от границ земельного участка, смежного с улично-дорожной сетью – 5 м;</li> <li>- от красной линии проезда – 3 м;</li> <li>- в случае отсутствия утвержденной красной линии проезда – по линии сложившейся застройки;</li> <li>- в случае отсутствия утвержденной красной линии проезда и сложившейся линии застройки, отступ от границ земельного участка, смежного с улично-дорожной сетью – 3 м;</li> <li>- до границ земельного участка – 3 м.</li> </ul> <p>Предельная высота – 16 м.  Максимальный процент застройки в границах земельного участка – 60 %.  Минимальный процент озеленения участка – 20 %</p>
19	Гостиничное обслуживание	предельные (минимальные и (или) максимальные) размеры земельных участков, не подлежат установлению.	<p>Минимальные отступы зданий, строений, сооружений:</p> <ul style="list-style-type: none"> <li>- от красной линии улицы – 5 м;</li> <li>- в случае отсутствия утвержденной</li> </ul>

№ п/п	Вид разрешенного использования земельного участка и объекта капитального строительства	Предельные (минимальные и (или) максимальные) размеры земельных участков	Предельные параметры разрешенного строительства, реконструкции объектов капитального строительства
			<p>красной линии улицы – по линии сложившейся застройки;</p> <p>- в случае отсутствия утвержденной красной линии улицы и сложившейся линии застройки, отступ от границ земельного участка, смежного с улично-дорожной сетью – 5 м;</p> <p>- от красной линии проезда – 3 м;</p> <p>- в случае отсутствия утвержденной красной линии проезда – по линии сложившейся застройки;</p> <p>- в случае отсутствия утвержденной красной линии проезда и сложившейся линии застройки, отступ от границ земельного участка, смежного с улично-дорожной сетью – 3 м;</p> <p>- до границ земельного участка – 3 м.</p> <p>Предельная высота – 16 м.</p> <p>Максимальный процент застройки в границах земельного участка – 60 %.</p> <p>Минимальный процент озеленения участка – 20 %</p>
20	Развлекательные мероприятия	предельные (минимальные и (или) максимальные) размеры земельных участков, не подлежат установлению.	<p>Минимальные отступы зданий, строений, сооружений:</p> <p>- от красной линии улицы – 5 м;</p> <p>- в случае отсутствия утвержденной красной линии улицы – по линии сложившейся застройки;</p> <p>- в случае отсутствия утвержденной красной линии улицы и сложившейся линии застройки, отступ от границ земельного участка, смежного с улично-дорожной сетью – 5 м;</p> <p>- от красной линии проезда – 3 м;</p> <p>- в случае отсутствия утвержденной красной линии проезда – по линии сложившейся застройки;</p> <p>- в случае отсутствия утвержденной красной линии проезда и сложившейся линии застройки, отступ от границ земельного участка, смежного с улично-дорожной сетью – 3 м;</p> <p>- до границ земельного участка – 3 м.</p> <p>Предельная высота – 16 м.</p> <p>Максимальный процент застройки в границах земельного участка – 60 %.</p> <p>Минимальный процент озеленения участка – 20 %</p> <p>Иные предельные параметры не подлежат установлению и определяются в соответствии с СП 42.13330.2016. "Свод правил. Градостроительство. Планировка и застройка городских и сельских поселений. Актуализированная редакция СНиП 2.07.01-89*"</p>

№ п/п	Вид разрешенного использования земельного участка и объекта капитального строительства	Предельные (минимальные и (или) максимальные) размеры земельных участков	Предельные параметры разрешенного строительства, реконструкции объектов капитального строительства
21	Служебные гаражи	предельные (минимальные и (или) максимальные) размеры земельных участков, не подлежат установлению.	<p>Минимальные отступы зданий, строений, сооружений:</p> <ul style="list-style-type: none"> <li>- от красной линии улицы – 5 м;</li> <li>- в случае отсутствия утвержденной красной линии улицы – по линии сложившейся застройки;</li> <li>- в случае отсутствия утвержденной красной линии улицы и сложившейся линии застройки, отступ от границ земельного участка, смежного с улично-дорожной сетью – 5 м;</li> <li>- от красной линии проезда – 3 м;</li> <li>- в случае отсутствия утвержденной красной линии проезда – по линии сложившейся застройки;</li> <li>- в случае отсутствия утвержденной красной линии проезда и сложившейся линии застройки, отступ от границ земельного участка, смежного с улично-дорожной сетью – 3 м;</li> <li>- до границ земельного участка – 3 м.</li> </ul> <p>Предельная высота – 15 м.</p> <p>Иные предельные параметры не подлежат установлению и определяются в соответствии с СП 42.13330.2016. "Свод правил. Градостроительство. Планировка и застройка городских и сельских поселений. Актуализированная редакция СНиП 2.07.01-89*", региональными и местными нормативами градостроительного проектирования</p>
22	Обеспечение занятий спортом в помещениях	предельные (минимальные и (или) максимальные) размеры земельных участков, не подлежат установлению.	<p>Минимальные отступы зданий, строений, сооружений:</p> <ul style="list-style-type: none"> <li>- от красной линии улицы – 5 м;</li> <li>- в случае отсутствия утвержденной красной линии улицы – по линии сложившейся застройки;</li> <li>- в случае отсутствия утвержденной красной линии улицы и сложившейся линии застройки, отступ от границ земельного участка, смежного с улично-дорожной сетью – 5 м;</li> <li>- от красной линии проезда – 3 м;</li> <li>- в случае отсутствия утвержденной красной линии проезда – по линии сложившейся застройки;</li> <li>- в случае отсутствия утвержденной красной линии проезда и сложившейся линии застройки, отступ от границ земельного участка, смежного с улично-дорожной сетью – 3 м;</li> <li>- до границ земельного участка – 3 м.</li> </ul> <p>Иные предельные параметры не подлежат установлению и</p>

№ п/п	Вид разрешенного использования земельного участка и объекта капитального строительства	Предельные (минимальные и (или) максимальные) размеры земельных участков	Предельные параметры разрешенного строительства, реконструкции объектов капитального строительства
			определяются в соответствии с СП 332.1325800.2017 "Свод правил. Спортивные сооружения. Правила проектирования"
23	Площадки для занятий спортом	предельные (минимальные и (или) максимальные) размеры земельных участков, не подлежат установлению.	<p>Минимальные отступы зданий, строений, сооружений:</p> <ul style="list-style-type: none"> <li>- от красной линии улицы – 5 м;</li> <li>- в случае отсутствия утвержденной красной линии улицы – по линии сложившейся застройки;</li> <li>- в случае отсутствия утвержденной красной линии улицы и сложившейся линии застройки, отступ от границ земельного участка, смежного с улично-дорожной сетью – 5 м;</li> <li>- от красной линии проезда – 3 м;</li> <li>- в случае отсутствия утвержденной красной линии проезда – по линии сложившейся застройки;</li> <li>- в случае отсутствия утвержденной красной линии проезда и сложившейся линии застройки, отступ от границ земельного участка, смежного с улично-дорожной сетью – 3 м;</li> <li>- до границ земельного участка – 3 м.</li> </ul> <p>Иные предельные параметры не подлежат установлению и определяются в соответствии с СП 332.1325800.2017 "Свод правил. Спортивные сооружения. Правила проектирования"</p>
24	Пищевая промышленность	предельные (минимальные и (или) максимальные) размеры земельных участков, не подлежат установлению.	<p>Минимальные отступы зданий, строений, сооружений:</p> <ul style="list-style-type: none"> <li>- от красной линии улицы – 5 м;</li> <li>- в случае отсутствия утвержденной красной линии улицы – по линии сложившейся застройки;</li> <li>- в случае отсутствия утвержденной красной линии улицы и сложившейся линии застройки, отступ от границ земельного участка, смежного с улично-дорожной сетью – 5 м;</li> <li>- от красной линии проезда – 3 м;</li> <li>- в случае отсутствия утвержденной красной линии проезда – по линии сложившейся застройки;</li> </ul>

№ п/п	Вид разрешенного использования земельного участка и объекта капитального строительства	Предельные (минимальные и (или) максимальные) размеры земельных участков	Предельные параметры разрешенного строительства, реконструкции объектов капитального строительства
			<p>- в случае отсутствия утвержденной красной линии проезда и сложившейся линии застройки, отступ от границ земельного участка, смежного с улично-дорожной сетью – 3 м;</p> <p>- до границ земельного участка – 3 м.</p> <p>Иные предельные параметры не подлежат установлению и определяются в соответствии с требованиями земельного и градостроительного законодательства, нормативов градостроительного проектирования, требований технических регламентов, положений национальных стандартов и сводов правил</p>
25	Обеспечение внутреннего правопорядка	предельные (минимальные и (или) максимальные) размеры земельных участков, не подлежат установлению.	<p>Минимальные отступы зданий, строений, сооружений:</p> <p>- от красной линии улицы – 5 м;</p> <p>- в случае отсутствия утвержденной красной линии улицы – по линии сложившейся застройки;</p> <p>- в случае отсутствия утвержденной красной линии улицы и сложившейся линии застройки, отступ от границ земельного участка, смежного с улично-дорожной сетью – 5 м;</p> <p>- от красной линии проезда – 3 м;</p> <p>- в случае отсутствия утвержденной красной линии проезда – по линии сложившейся застройки;</p> <p>- в случае отсутствия утвержденной красной линии проезда и сложившейся линии застройки, отступ от границ земельного участка, смежного с улично-дорожной сетью – 3 м;</p> <p>- до границ земельного участка – 3 м.</p> <p>Предельная высота – 16 м.</p> <p>Максимальный процент застройки в границах земельного участка – 70 %.</p> <p>Минимальный процент озеленения участка – 15 %</p>
26	Улично-дорожная сеть	предельные (минимальные и (или) максимальные) размеры земельных участков, не подлежат установлению.	<p>Для линейных объектов предельные параметры не подлежат установлению и определяются документацией по планировке территории с учетом СП 42.13330.2016. "Свод правил. Градостроительство. Планировка и застройка городских и сельских поселений. Актуализированная редакция СНиП 2.07.01-89*"</p>
27	Благоустройство территории	предельные (минимальные и (или) максимальные) размеры земельных участков, не	предельные параметры разрешенного строительства, реконструкции объектов капитального

№ п/п	Вид разрешенного использования земельного участка и объекта капитального строительства	Предельные (минимальные и (или) максимальные) размеры земельных участков	Предельные параметры разрешенного строительства, реконструкции объектов капитального строительства
		подлежат установлению.	строительства не подлежат установлению.
28	Историко-культурная деятельность	предельные (минимальные и (или) максимальные) размеры земельных участков, не подлежат установлению.	предельные параметры разрешенного строительства, реконструкции объектов капитального строительства не подлежат установлению.

173. Расстояния между объектами капитального строительства определяются исходя из требований противопожарной безопасности, инсоляции и санитарной защиты в соответствии с действующими нормами и правилами.

174. Парковки, необходимые для обслуживания объектов, размещаются в границах отведенного земельного участка.

175. Минимальное количество парковочных мест для хранения индивидуального транспорта определяется в соответствии с региональными и (или) местными нормативами градостроительного проектирования.

176. Строительство (реконструкция) объектов капитального строительства осуществляется с учетом обеспечения маломобильным группам населения условий для беспрепятственного доступа к объектам социального назначения.

177. Размещение объектов капитального строительства (магазинов, объектов общественного питания, бытового обслуживания, объектов гаражного назначения, обслуживания автотранспорта) возможно при условии соблюдения нормативных санитарных требований.

178. Ограничения использования земельных участков и объектов капитального строительства указаны в главе 2 раздела III настоящих правил.

### 1.2.2. Зона специализированной общественной застройки (O2)

179. Зона специализированной общественной застройки выделена для обеспечения правовых условий использования, строительства и реконструкции специализированных общественно-деловых объектов, преимущественно некоммерческого назначения.

### Перечень основных видов разрешенного использования объектов капитального строительства и земельных участков

Таблица 15

№ п/п	Вид разрешенного использования земельного участка и объекта капитального строительства		Описание вида разрешенного использования земельного участка и объекта капитального строительства
	Код	Наименование	

№ п/п	Вид разрешенного использования земельного участка и объекта капитального строительства		Описание вида разрешенного использования земельного участка и объекта капитального строительства
	Код	Наименование	
1	3.1.1	Предоставление коммунальных услуг	Размещение зданий и сооружений, обеспечивающих поставку воды, тепла, электричества, газа, отвод канализационных стоков, очистку и уборку объектов недвижимости (котельных, водозаборов, очистных сооружений, насосных станций, водопроводов, линий электропередач, трансформаторных подстанций, газопроводов, линий связи, телефонных станций, канализаций, стояков, гаражей и мастерских для обслуживания уборочной и аварийной техники, сооружений, необходимых для сбора и плавки снега)
2	3.1.2	Административные здания организаций, обеспечивающих предоставление коммунальных услуг	Размещение зданий, предназначенных для приема физических и юридических лиц в связи с предоставлением им коммунальных услуг
3	3.2.1	Дома социального обслуживания	Размещение зданий, предназначенных для размещения домов престарелых, домов ребенка, детских домов, пунктов ночлега для бездомных граждан; размещение объектов капитального строительства для временного размещения вынужденных переселенцев, лиц, признанных беженцами
4	3.2.2	Оказание социальной помощи населению	Размещение зданий, предназначенных для служб психологической и бесплатной юридической помощи, социальных, пенсионных и иных служб (службы занятости населения, пункты питания малоимущих граждан), в которых осуществляется прием граждан по вопросам оказания социальной помощи и назначения социальных или пенсионных выплат, а также для размещения общественных некоммерческих организаций; некоммерческих фондов, благотворительных организаций, клубов по интересам
5	3.2.3	Оказание услуг связи	Размещение зданий, предназначенных для размещения пунктов оказания услуг почтовой, телеграфной, междугородней и международной телефонной связи
6	3.2.4	Общежития	Размещение зданий, предназначенных для размещения общежитий, предназначенных для проживания граждан на время их работы, службы или обучения, за исключением зданий, размещение которых предусмотрено содержанием вида разрешенного использования с кодом 4.7
7	3.3	Бытовое обслуживание	Размещение объектов капитального строительства, предназначенных для оказания населению или организациям бытовых услуг (мастерские мелкого ремонта, ателье, бани, парикмахерские, прачечные, химчистки, похоронные бюро)
8	3.4.1	Амбулаторно-поликлиническое обслуживание	Размещение объектов капитального строительства, предназначенных для оказания гражданам амбулаторно-поликлинической медицинской помощи (поликлиники, фельдшерские пункты, пункты здравоохранения, центры матери и ребенка, диагностические центры, молочные кухни, станции донорства крови, клинические лаборатории)

№ п/п	Вид разрешенного использования земельного участка и объекта капитального строительства		Описание вида разрешенного использования земельного участка и объекта капитального строительства
	Код	Наименование	
9	3.4.2	Стационарное медицинское обслуживание	Размещение объектов капитального строительства, предназначенных для оказания гражданам медицинской помощи в стационарах (больницы, родильные дома, диспансеры, научно-медицинские учреждения и прочие объекты, обеспечивающие оказание услуги по лечению в стационаре); размещение станций скорой помощи; размещение площадок санитарной авиации
10	3.4.3	Медицинские организации особого назначения	Размещение объектов капитального строительства для размещения медицинских организаций, осуществляющих проведение судебно-медицинской и патолого-анатомической экспертизы (морги)
11	3.5.1	Дошкольное, начальное и среднее общее образование	Размещение объектов капитального строительства, предназначенных для просвещения, дошкольного, начального и среднего общего образования (детские ясли, детские сады, школы, лицеи, гимназии, художественные, музыкальные школы, образовательные кружки и иные организации, осуществляющие деятельность по воспитанию, образованию и просвещению), в том числе зданий, спортивных сооружений, предназначенных для занятия обучающихся физической культурой и спортом
12	3.5.2	Среднее и высшее профессиональное образование	Размещение объектов капитального строительства, предназначенных для профессионального образования и просвещения (профессиональные технические училища, колледжи, художественные, музыкальные училища, общества знаний, институты, университеты, организации по переподготовке и повышению квалификации специалистов и иные организации, осуществляющие деятельность по образованию и просвещению), в том числе зданий, спортивных сооружений, предназначенных для занятия обучающихся физической культурой и спортом
13	3.6.1	Объекты культурно-досуговой деятельности	Размещение зданий, предназначенных для размещения музеев, выставочных залов, художественных галерей, домов культуры, библиотек, кинотеатров и кинозалов, театров, филармоний, концертных залов, планетариев
14	3.6.2	Парки культуры и отдыха	Размещение парков культуры и отдыха
15	3.6.3	Цирки и зверинцы	Размещение зданий и сооружений для размещения цирков, зверинцев, зоопарков, зоосадов, океанариумов и осуществления сопутствующих видов деятельности по содержанию диких животных в неволе
16	3.7.1	Осуществление религиозных обрядов	Размещение зданий и сооружений, предназначенных для совершения религиозных обрядов и церемоний (в том числе церкви, соборы, храмы, часовни, мечети, молельные дома, синагоги)
17	3.7.2	Религиозное управление и образование	Размещение зданий, предназначенных для постоянного местонахождения духовных лиц, паломников и послушников в связи с осуществлением ими религиозной службы, а также для осуществления благотворительной и религиозной образовательной деятельности (монастыри, скиты, дома священнослужителей, воскресные и религиозные школы, семинарии, духовные училища)

№ п/п	Вид разрешенного использования земельного участка и объекта капитального строительства		Описание вида разрешенного использования земельного участка и объекта капитального строительства
	Код	Наименование	
18	3.9.2	Проведение научных исследований	Размещение зданий и сооружений, предназначенных для проведения научных изысканий, исследований и разработок (научно-исследовательские и проектные институты, научные центры, инновационные центры, государственные академии наук, опытно-конструкторские центры, в том числе отраслевые)
19	3.10.1	Амбулаторное ветеринарное обслуживание	Размещение объектов капитального строительства, предназначенных для оказания ветеринарных услуг без содержания животных
20	4.4	Магазины	Размещение объектов капитального строительства, предназначенных для продажи товаров, торговая площадь которых составляет до 5000 кв. м
21	4.6	Общественное питание	Размещение объектов капитального строительства в целях устройства мест общественного питания (рестораны, кафе, столовые, закусочные, бары)
22	4.7	Гостиничное обслуживание	Размещение гостиниц, а также иных зданий, используемых с целью извлечения предпринимательской выгоды из предоставления жилого помещения для временного проживания в них
23	5.1.1	Обеспечение спортивно-зрелищных мероприятий	Размещение спортивно-зрелищных зданий и сооружений, имеющих специальные места для зрителей от 500 мест (стадионов, дворцов спорта, ледовых дворцов, ипподромов)
24	5.1.2	Обеспечение занятий спортом в помещениях	Размещение спортивных клубов, спортивных залов, бассейнов, физкультурно-оздоровительных комплексов в зданиях и сооружениях
25	5.1.3	Площадки для занятий спортом	Размещение площадок для занятия спортом и физкультурой на открытом воздухе (физкультурные площадки, беговые дорожки, поля для спортивной игры)
26	5.1.4	Оборудованные площадки для занятий спортом	Размещение сооружений для занятия спортом и физкультурой на открытом воздухе (теннисные корты, автодромы, мотодромы, трамплины, спортивные стрельбища)
27	5.1.5	Водный спорт	Размещение спортивных сооружений для занятия водными видами спорта (причалы и сооружения, необходимые для организации водных видов спорта и хранения соответствующего инвентаря)
28	5.1.6	Авиационный спорт	Размещение спортивных сооружений для занятия авиационными видами спорта (ангары, взлетно-посадочные площадки и иные сооружения, необходимые для организации авиационных видов спорта и хранения соответствующего инвентаря)
29	5.1.7	Спортивные базы	Размещение спортивных баз и лагерей, в которых осуществляется спортивная подготовка длительно проживающих в них лиц

№ п/п	Вид разрешенного использования земельного участка и объекта капитального строительства		Описание вида разрешенного использования земельного участка и объекта капитального строительства
	Код	Наименование	
30	5.2	Природно-познавательный туризм	Размещение баз и палаточных лагерей для проведения походов и экскурсий по ознакомлению с природой, пешеходных и конных прогулок, устройство троп и дорожек, размещение щитов с познавательными сведениями об окружающей природной среде; осуществление необходимых природоохранных и природовосстановительных мероприятий
31	5.2.1	Туристическое обслуживание	Размещение пансионатов, туристических гостиниц, кемпингов, домов отдыха, не оказывающих услуги по лечению, а также иных зданий, используемых с целью извлечения предпринимательской выгоды из предоставления жилого помещения для временного проживания в них; размещение детских лагерей
32	5.4	Причалы для маломерных судов	Размещение сооружений, предназначенных для причаливания, хранения и обслуживания яхт, катеров, лодок и других маломерных судов
33	5.5	Поля для гольфа или конных прогулок	Обустройство мест для игры в гольф или осуществления конных прогулок, в том числе осуществление необходимых земляных работ и размещения вспомогательных сооружений; размещение конноспортивных манежей, не предусматривающих устройство трибун
34	8.3	Обеспечение внутреннего правопорядка	Размещение объектов капитального строительства, необходимых для подготовки и поддержания в готовности органов внутренних дел, Росгвардии и спасательных служб, в которых существует военизированная служба; размещение объектов гражданской обороны, за исключением объектов гражданской обороны, являющихся частями производственных зданий
35	9.2.1	Санаторная деятельность	Размещение санаториев, профилакториев, бальнеологических лечебниц, грязелечебниц, обеспечивающих оказание услуги по лечению и оздоровлению населения; обустройство лечебно-оздоровительных местностей (пляжи, бюветы, места добычи целебной грязи); размещение лечебно-оздоровительных лагерей
36	9.3	Историко-культурная деятельность	Сохранение и изучение объектов культурного наследия народов Российской Федерации (памятников истории и культуры), в том числе: объектов археологического наследия, достопримечательных мест, мест бытования исторических промыслов, производств и ремесел, исторических поселений, недействующих военных и гражданских захоронений, объектов культурного наследия, хозяйственная деятельность, являющаяся историческим промыслом или ремеслом, а также хозяйственная деятельность, обеспечивающая познавательный туризм
37	12.0.1	Улично-дорожная сеть	Размещение объектов улично-дорожной сети: автомобильных дорог, трамвайных путей и пешеходных тротуаров в границах населенных пунктов, пешеходных переходов, бульваров, площадей, проездов, велодорожек и объектов велотранспортной и инженерной инфраструктуры; размещение придорожных стоянок (парковок) транспортных средств в границах городских улиц и дорог, за исключением предусмотренных видами разрешенного использования с кодами 2.7.1, 4.9, 7.2.3, а также некапитальных сооружений, предназначенных для охраны транспортных средств
38	12.0.2	Благоустройство	Размещение декоративных, технических, планировочных,

№ п/п	Вид разрешенного использования земельного участка и объекта капитального строительства		Описание вида разрешенного использования земельного участка и объекта капитального строительства
	Код	Наименование	
		территории	конструктивных устройств, элементов озеленения, различных видов оборудования и оформления, малых архитектурных форм, некапитальных нестационарных строений и сооружений, информационных щитов и указателей, применяемых как составные части благоустройства территории, общественных туалетов

**Перечень вспомогательных видов разрешенного использования объектов капитального строительства и земельных участков**

Таблица 16

№ п/п	Вид разрешенного использования земельного участка и объекта капитального строительства		Описание вида разрешенного использования земельного участка и объекта капитального строительства
	Код	Наименование	
1	4.9	Служебные гаражи	Размещение постоянных или временных гаражей, стоянок для хранения служебного автотранспорта, используемого в целях осуществления видов деятельности, предусмотренных видами разрешенного использования с кодами 3.0, 4.0, а также для стоянки и хранения транспортных средств общего пользования, в том числе в депо

**Перечень условно разрешенных видов разрешенного использования объектов капитального строительства и земельных участков**

Таблица 17

№ п/п	Вид разрешенного использования земельного участка и объекта капитального строительства		Описание вида разрешенного использования земельного участка и объекта капитального строительства
	Код	Наименование	
1	4.8.1	Развлекательные мероприятия	Размещение зданий и сооружений, предназначенных для организации развлекательных мероприятий, путешествий, для размещения дискотек и танцевальных площадок, ночных клубов, аквапарков, боулинга, аттракционов и т.п., игровых автоматов (кроме игрового оборудования, используемого для проведения азартных игр), игровых площадок

**Предельные (минимальные и (или) максимальные) размеры земельных участков и предельные параметры разрешенного строительства, реконструкции объектов капитального строительства**

Таблица 18

№ п/п	Вид разрешенного использования земельного участка и объекта капитального строительства	Предельные (минимальные и (или) максимальные) размеры земельных участков	Предельные параметры разрешенного строительства, реконструкции объектов капитального строительства
1	Предоставление коммунальных услуг	предельные (минимальные и (или) максимальные) размеры земельных участков, не	Минимальные отступы зданий, строений, сооружений: - от красной линии улицы – 5 м;

№ п/п	Вид разрешенного использования земельного участка и объекта капитального строительства	Предельные (минимальные и (или) максимальные) размеры земельных участков	Предельные параметры разрешенного строительства, реконструкции объектов капитального строительства
		подлежат установлению.	<ul style="list-style-type: none"> <li>- в случае отсутствия утвержденной красной линии улицы – по линии сложившейся застройки;</li> <li>- в случае отсутствия утвержденной красной линии улицы и сложившейся линии застройки, отступ от границ земельного участка, смежного с улично-дорожной сетью – 5 м;</li> <li>- от красной линии проезда – 3 м;</li> <li>- в случае отсутствия утвержденной красной линии проезда – по линии сложившейся застройки;</li> <li>- в случае отсутствия утвержденной красной линии проезда и сложившейся линии застройки, отступ от границ земельного участка, смежного с улично-дорожной сетью – 3 м;</li> <li>- до границ земельного участка – 3 м.</li> </ul> <p>Иные предельные параметры не подлежат установлению и определяются в соответствии с СП 42.13330.2016. "Свод правил. Градостроительство. Планировка и застройка городских и сельских поселений. Актуализированная редакция СНиП 2.07.01-89*".</p>
2	Административные здания организаций, обеспечивающих предоставление коммунальных услуг	предельные (минимальные и (или) максимальные) размеры земельных участков, не подлежат установлению.	<p>Минимальные отступы зданий, строений, сооружений:</p> <ul style="list-style-type: none"> <li>- от красной линии улицы – 5 м;</li> <li>- в случае отсутствия утвержденной красной линии улицы – по линии сложившейся застройки;</li> <li>- в случае отсутствия утвержденной красной линии улицы и сложившейся линии застройки, отступ от границ земельного участка, смежного с улично-дорожной сетью – 5 м;</li> <li>- от красной линии проезда – 3 м;</li> <li>- в случае отсутствия утвержденной красной линии проезда – по линии сложившейся застройки;</li> <li>- в случае отсутствия утвержденной красной линии проезда и сложившейся линии застройки, отступ от границ земельного участка, смежного с улично-дорожной сетью – 3 м;</li> <li>- до границ земельного участка – 3 м.</li> </ul> <p>Предельная высота – 13 м.  Максимальный процент застройки в границах земельного участка – 60 %.  Минимальный процент озеленения участка – 20 %</p>
3	Дома социального обслуживания	предельные (минимальные и (или) максимальные) размеры земельных участков, не подлежат установлению.	<p>Минимальные отступы зданий, строений, сооружений:</p> <ul style="list-style-type: none"> <li>- от красной линии улицы – 5 м;</li> <li>- в случае отсутствия утвержденной</li> </ul>

№ п/п	Вид разрешенного использования земельного участка и объекта капитального строительства	Предельные (минимальные и (или) максимальные) размеры земельных участков	Предельные параметры разрешенного строительства, реконструкции объектов капитального строительства
			<p>красной линии улицы – по линии сложившейся застройки;</p> <ul style="list-style-type: none"> <li>- в случае отсутствия утвержденной красной линии улицы и сложившейся линии застройки, отступ от границ земельного участка, смежного с улично-дорожной сетью – 5 м;</li> <li>- от красной линии проезда – 3 м;</li> <li>- в случае отсутствия утвержденной красной линии проезда – по линии сложившейся застройки;</li> <li>- в случае отсутствия утвержденной красной линии проезда и сложившейся линии застройки, отступ от границ земельного участка, смежного с улично-дорожной сетью – 3 м;</li> <li>- до границ земельного участка – 3 м.</li> </ul> <p>Предельное количество этажей - 3.  Максимальный процент застройки в границах земельного участка – 50 %.  Минимальный процент озеленения участка – 20 %</p>
4	Оказание социальной помощи населению	предельные (минимальные и (или) максимальные) размеры земельных участков, не подлежат установлению.	<p>Минимальные отступы зданий, строений, сооружений:</p> <ul style="list-style-type: none"> <li>- от красной линии улицы – 5 м;</li> <li>- в случае отсутствия утвержденной красной линии улицы – по линии сложившейся застройки;</li> <li>- в случае отсутствия утвержденной красной линии улицы и сложившейся линии застройки, отступ от границ земельного участка, смежного с улично-дорожной сетью – 5 м;</li> <li>- от красной линии проезда – 3 м;</li> <li>- в случае отсутствия утвержденной красной линии проезда – по линии сложившейся застройки;</li> <li>- в случае отсутствия утвержденной красной линии проезда и сложившейся линии застройки, отступ от границ земельного участка, смежного с улично-дорожной сетью – 3 м;</li> <li>- до границ земельного участка – 3 м.</li> </ul> <p>Предельное количество этажей - 3.  Максимальный процент застройки в границах земельного участка – 60 %.  Минимальный процент озеленения участка – 20 %</p>
5	Оказание услуг связи	предельные (минимальные и (или) максимальные) размеры земельных участков, не подлежат установлению.	<p>Минимальные отступы зданий, строений, сооружений:</p> <ul style="list-style-type: none"> <li>- от красной линии улицы – 5 м;</li> <li>- в случае отсутствия утвержденной красной линии улицы – по линии сложившейся застройки;</li> <li>- в случае отсутствия утвержденной красной линии улицы и сложившейся</li> </ul>

№ п/п	Вид разрешенного использования земельного участка и объекта капитального строительства	Предельные (минимальные и (или) максимальные) размеры земельных участков	Предельные параметры разрешенного строительства, реконструкции объектов капитального строительства
			<p>линии застройки, отступ от границ земельного участка, смежного с улично-дорожной сетью – 5 м;</p> <ul style="list-style-type: none"> <li>- от красной линии проезда – 3 м;</li> <li>- в случае отсутствия утвержденной красной линии проезда – по линии сложившейся застройки;</li> <li>- в случае отсутствия утвержденной красной линии проезда и сложившейся линии застройки, отступ от границ земельного участка, смежного с улично-дорожной сетью – 3 м;</li> <li>- до границ земельного участка – 3 м.</li> </ul> <p>Предельное количество надземных этажей - 3.</p> <p>Максимальный процент застройки в границах земельного участка – 60 %.</p> <p>Минимальный процент озеленения участка – 20 %</p>
6	Общезития	предельные (минимальные и (или) максимальные) размеры земельных участков, не подлежат установлению.	<p>Минимальные отступы зданий, строений, сооружений:</p> <ul style="list-style-type: none"> <li>- от красной линии улицы – 5 м;</li> <li>- в случае отсутствия утвержденной красной линии улицы – по линии сложившейся застройки;</li> <li>- в случае отсутствия утвержденной красной линии улицы и сложившейся линии застройки, отступ от границ земельного участка, смежного с улично-дорожной сетью – 5 м;</li> <li>- от красной линии проезда – 3 м;</li> <li>- в случае отсутствия утвержденной красной линии проезда – по линии сложившейся застройки;</li> <li>- в случае отсутствия утвержденной красной линии проезда и сложившейся линии застройки, отступ от границ земельного участка, смежного с улично-дорожной сетью – 3 м;</li> <li>- до границ земельного участка – 3 м.</li> </ul> <p>Предельная высота – 16 м.</p> <p>Максимальный процент застройки в границах земельного участка – 50 %.</p> <p>Минимальный процент озеленения участка – 20 %</p>
7	Бытовое обслуживание	предельные (минимальные и (или) максимальные) размеры земельных участков, не подлежат установлению.	<p>Минимальные отступы зданий, строений, сооружений:</p> <ul style="list-style-type: none"> <li>- от красной линии улицы – 5 м;</li> <li>- в случае отсутствия утвержденной красной линии улицы – по линии сложившейся застройки;</li> <li>- в случае отсутствия утвержденной красной линии улицы и сложившейся линии застройки, отступ от границ земельного участка, смежного с улично-дорожной сетью – 5 м;</li> </ul>

№ п/п	Вид разрешенного использования земельного участка и объекта капитального строительства	Предельные (минимальные и (или) максимальные) размеры земельных участков	Предельные параметры разрешенного строительства, реконструкции объектов капитального строительства
			<ul style="list-style-type: none"> <li>- от красной линии проезда – 3 м;</li> <li>- в случае отсутствия утвержденной красной линии проезда – по линии сложившейся застройки;</li> <li>- в случае отсутствия утвержденной красной линии проезда и сложившейся линии застройки, отступ от границ земельного участка, смежного с улично-дорожной сетью – 3 м;</li> <li>- до границ земельного участка – 3 м.</li> </ul> <p>Предельная высота – 16 м.  Максимальный процент застройки в границах земельного участка – 60 %.  Минимальный процент озеленения участка – 20 %</p>
8	Амбулаторно-поликлиническое обслуживание	предельные (минимальные и (или) максимальные) размеры земельных участков, не подлежат установлению.	<p>Минимальные отступы зданий, строений, сооружений:</p> <ul style="list-style-type: none"> <li>- от красной линии улицы – 5 м;</li> <li>- в случае отсутствия утвержденной красной линии улицы – по линии сложившейся застройки;</li> <li>- в случае отсутствия утвержденной красной линии улицы и сложившейся линии застройки, отступ от границ земельного участка, смежного с улично-дорожной сетью – 5 м;</li> <li>- от красной линии проезда – 3 м;</li> <li>- в случае отсутствия утвержденной красной линии проезда – по линии сложившейся застройки;</li> <li>- в случае отсутствия утвержденной красной линии проезда и сложившейся линии застройки, отступ от границ земельного участка, смежного с улично-дорожной сетью – 3 м;</li> <li>- до границ земельного участка – 3 м;</li> <li>- от красной линии улицы (границ земельного участка, граничащего с магистральной улицей) до зданий поликлиник – 15 м;</li> <li>- в случае отсутствия утвержденной красной линии улицы до зданий поликлиник – по линии сложившейся застройки;</li> <li>- в случае отсутствия утвержденной красной линии улицы и сложившейся линии застройки, отступ от границ земельного участка, смежного с улично-дорожной сетью до зданий поликлиник – 15 м.</li> </ul> <p>Предельная высота – 16 м.  Иные предельные параметры не подлежат установлению и определяются в соответствии с СП 158.13330.2014. "Свод правил. Здания и помещения медицинских</p>

№ п/п	Вид разрешенного использования земельного участка и объекта капитального строительства	Предельные (минимальные и (или) максимальные) размеры земельных участков	Предельные параметры разрешенного строительства, реконструкции объектов капитального строительства
			организаций. Правила проектирования".
9	Стационарное медицинское обслуживание	предельные (минимальные и (или) максимальные) размеры земельных участков, не подлежат установлению.	<p>Минимальные отступы зданий, строений, сооружений:</p> <ul style="list-style-type: none"> <li>- от красной линии улицы – 5 м;</li> <li>- в случае отсутствия утвержденной красной линии улицы – по линии сложившейся застройки;</li> <li>- в случае отсутствия утвержденной красной линии улицы и сложившейся линии застройки, отступ от границ земельного участка, смежного с улично-дорожной сетью – 5 м;</li> <li>- от красной линии проезда – 3 м;</li> <li>- в случае отсутствия утвержденной красной линии проезда – по линии сложившейся застройки;</li> <li>- в случае отсутствия утвержденной красной линии проезда и сложившейся линии застройки, отступ от границ земельного участка, смежного с улично-дорожной сетью – 3 м;</li> <li>- до границ земельного участка – 3 м.</li> </ul> <p>Предельная высота – 16 м.          Максимальный процент застройки в границах земельного участка - 40 %.          Иные предельные параметры не подлежат установлению и определяются в соответствии с СП 158.13330.2014. "Свод правил. Здания и помещения медицинских организаций. Правила проектирования".</p>
10	Медицинские организации особого назначения	предельные (минимальные и (или) максимальные) размеры земельных участков, не подлежат установлению.	<p>Минимальные отступы зданий, строений, сооружений:</p> <ul style="list-style-type: none"> <li>- от красной линии улицы – 5 м;</li> <li>- в случае отсутствия утвержденной красной линии улицы – по линии сложившейся застройки;</li> <li>- в случае отсутствия утвержденной красной линии улицы и сложившейся линии застройки, отступ от границ земельного участка, смежного с улично-дорожной сетью – 5 м;</li> <li>- от красной линии проезда – 3 м;</li> <li>- в случае отсутствия утвержденной красной линии проезда – по линии сложившейся застройки;</li> <li>- в случае отсутствия утвержденной красной линии проезда и сложившейся линии застройки, отступ от границ земельного участка, смежного с улично-дорожной сетью – 3 м;</li> <li>- до границ земельного участка – 3 м.</li> </ul> <p>Предельная высота – 16 м.          Максимальный процент застройки в</p>

№ п/п	Вид разрешенного использования земельного участка и объекта капитального строительства	Предельные (минимальные и (или) максимальные) размеры земельных участков	Предельные параметры разрешенного строительства, реконструкции объектов капитального строительства
			<p>границах земельного участка - 40 %.</p> <p>Иные предельные параметры не подлежат установлению и определяются в соответствии с СП 158.13330.2014. "Свод правил. Здания и помещения медицинских организаций. Правила проектирования".</p>
11	Дошкольное, начальное и среднее общеобразовательное	предельные (минимальные и (или) максимальные) размеры земельных участков, не подлежат установлению.	<p>Минимальные отступы зданий, строений, сооружений:</p> <ul style="list-style-type: none"> <li>- от красной линии улицы (границ земельного участка, граничащего с улично-дорожной сетью) в городе – 25 м, в сельских населенных пунктах - 10 м;</li> <li>- в случае отсутствия утвержденной красной линии улицы – по линии сложившейся застройки;</li> <li>- в случае отсутствия утвержденной красной линии улицы и сложившейся линии застройки, отступ от границ земельного участка, смежного с улично-дорожной сетью в городе – 25 м; в сельских населенных пунктах – 10 м;</li> <li>- от красной линии проезда (границ земельного участка, граничащего с проездом) – 3 м;</li> <li>- в случае отсутствия утвержденной красной линии проезда и сложившейся линии застройки, отступ от границ земельного участка, смежного с улично-дорожной сетью – 3 м;</li> <li>- до границ земельного участка – 3 м;</li> <li>- до соседних зданий, строений, сооружений - по нормам естественной освещенности и инсоляции, но не менее 12 м.</li> </ul> <p>Предельное количество надземных этажей для детских садов – 3.</p> <p>Предельное количество надземных этажей для общеобразовательных организаций, образовательных организаций дополнительного образования детей - 4.</p> <p>Максимальный процент застройки в границах земельного участка – 40 %.</p> <p>Минимальный процент озеленения участка – 20 %.</p> <p>Иные предельные параметры не подлежат установлению и определяются в соответствии с СП 252.1325800.2016. "Свод правил. Здания дошкольных образовательных организаций. Правила проектирования"</p>
12	Среднее и высшее	предельные (минимальные и	Минимальные отступы зданий,

№ п/п	Вид разрешенного использования земельного участка и объекта капитального строительства	Предельные (минимальные и (или) максимальные) размеры земельных участков	Предельные параметры разрешенного строительства, реконструкции объектов капитального строительства
	профессиональное образование	(или) максимальные) размеры земельных участков, не подлежат установлению.	<p>строений, сооружений:</p> <ul style="list-style-type: none"> <li>- от красной линии улицы в городе – 25 м; в сельских населенных пунктах – 10 м;</li> <li>- в случае отсутствия утвержденной красной линии улицы – по линии сложившейся застройки;</li> <li>- в случае отсутствия утвержденной красной линии улицы и сложившейся линии застройки, отступ от границ земельного участка, смежного с улично-дорожной сетью в городе – 25 м; в сельских населенных пунктах – 10 м;</li> <li>- от красной линии проезда – 3 м;</li> <li>- в случае отсутствия утвержденной красной линии проезда и сложившейся линии застройки, отступ от границ земельного участка, смежного с улично-дорожной сетью – 3 м;</li> <li>- до границ земельного участка – 3 м.</li> </ul> <p>Предельное количество надземных этажей – 4.          Максимальный процент застройки в границах земельного участка – 40 %.          Минимальный процент озеленения участка – 20 %</p>
13	Объекты культурно-досуговой деятельности	предельные (минимальные и (или) максимальные) размеры земельных участков, не подлежат установлению.	<p>Минимальные отступы зданий, строений, сооружений:</p> <ul style="list-style-type: none"> <li>- от красной линии улицы – 5 м;</li> <li>- в случае отсутствия утвержденной красной линии улицы – по линии сложившейся застройки;</li> <li>- в случае отсутствия утвержденной красной линии улицы и сложившейся линии застройки, отступ от границ земельного участка, смежного с улично-дорожной сетью – 5 м;</li> <li>- от красной линии проезда – 3 м;</li> <li>- в случае отсутствия утвержденной красной линии проезда – по линии сложившейся застройки;</li> <li>- в случае отсутствия утвержденной красной линии проезда и сложившейся линии застройки, отступ от границ земельного участка, смежного с улично-дорожной сетью – 3 м;</li> <li>- до границ земельного участка – 3 м.</li> </ul> <p>Предельное количество надземных этажей - 3.          Максимальный процент застройки в границах земельного участка – 50 %.          Минимальный процент озеленения участка – 30 %</p>
14	Парки культуры и отдыха	предельные (минимальные и (или) максимальные) размеры	предельные параметры разрешенного строительства, реконструкции

№ п/п	Вид разрешенного использования земельного участка и объекта капитального строительства	Предельные (минимальные и (или) максимальные) размеры земельных участков	Предельные параметры разрешенного строительства, реконструкции объектов капитального строительства
		земельных участков, не подлежат установлению.	объектов капитального строительства не подлежат установлению
15	Цирки и зверинцы	предельные (минимальные и (или) максимальные) размеры земельных участков, не подлежат установлению.	<p>Минимальные отступы зданий, строений, сооружений:</p> <ul style="list-style-type: none"> <li>- от красной линии улицы – 5 м;</li> <li>- в случае отсутствия утвержденной красной линии улицы – по линии сложившейся застройки;</li> <li>- в случае отсутствия утвержденной красной линии улицы и сложившейся линии застройки, отступ от границ земельного участка, смежного с улично-дорожной сетью – 5 м;</li> <li>- от красной линии проезда – 3 м;</li> <li>- в случае отсутствия утвержденной красной линии проезда – по линии сложившейся застройки;</li> <li>- в случае отсутствия утвержденной красной линии проезда и сложившейся линии застройки, отступ от границ земельного участка, смежного с улично-дорожной сетью – 3 м;</li> <li>- до границ земельного участка – 3 м.</li> </ul> <p>Предельная высота – 16 м.  Максимальный процент застройки в границах земельного участка – 50 %.  Минимальный процент озеленения участка – 30 %</p>
16	Осуществление религиозных обрядов	предельные (минимальные и (или) максимальные) размеры земельных участков, не подлежат установлению.	<p>Минимальные отступы зданий, строений, сооружений:</p> <ul style="list-style-type: none"> <li>- от красной линии улицы – 5 м;</li> <li>- в случае отсутствия утвержденной красной линии улицы – по линии сложившейся застройки;</li> <li>- в случае отсутствия утвержденной красной линии улицы и сложившейся линии застройки, отступ от границ земельного участка, смежного с улично-дорожной сетью – 5 м;</li> <li>- от красной линии проезда – 3 м;</li> <li>- в случае отсутствия утвержденной красной линии проезда – по линии сложившейся застройки;</li> <li>- в случае отсутствия утвержденной красной линии проезда и сложившейся линии застройки, отступ от границ земельного участка, смежного с улично-дорожной сетью – 3 м;</li> <li>- до границ земельного участка – 3 м.</li> </ul> <p>Иные предельные параметры не подлежат установлению и определяются в соответствии с СП 31-103-99. "Здания, сооружения и комплексы православных храмов"</p>
17	Религиозное управление и образование	предельные (минимальные и (или) максимальные) размеры	Минимальные отступы зданий, строений, сооружений:

№ п/п	Вид разрешенного использования земельного участка и объекта капитального строительства	Предельные (минимальные и (или) максимальные) размеры земельных участков	Предельные параметры разрешенного строительства, реконструкции объектов капитального строительства
		земельных участков, не подлежат установлению.	<ul style="list-style-type: none"> <li>- от красной линии улицы – 5 м;</li> <li>- в случае отсутствия утвержденной красной линии улицы – по линии сложившейся застройки;</li> <li>- в случае отсутствия утвержденной красной линии улицы и сложившейся линии застройки, отступ от границ земельного участка, смежного с улично-дорожной сетью – 5 м;</li> <li>- от красной линии проезда – 3 м;</li> <li>- в случае отсутствия утвержденной красной линии проезда – по линии сложившейся застройки;</li> <li>- в случае отсутствия утвержденной красной линии проезда и сложившейся линии застройки, отступ от границ земельного участка, смежного с улично-дорожной сетью – 3 м;</li> <li>- до границ земельного участка – 3 м.</li> </ul> <p>Иные предельные параметры не подлежат установлению и определяются в соответствии с СП 31-103-99. "Здания, сооружения и комплексы православных храмов"</p>
18	Проведение научных исследований	предельные (минимальные и (или) максимальные) размеры земельных участков, не подлежат установлению.	<p>Минимальные отступы зданий, строений, сооружений:</p> <ul style="list-style-type: none"> <li>- от красной линии улицы – 5 м;</li> <li>- в случае отсутствия утвержденной красной линии улицы – по линии сложившейся застройки;</li> <li>- в случае отсутствия утвержденной красной линии улицы и сложившейся линии застройки, отступ от границ земельного участка, смежного с улично-дорожной сетью – 5 м;</li> <li>- от красной линии проезда – 3 м;</li> <li>- в случае отсутствия утвержденной красной линии проезда – по линии сложившейся застройки;</li> <li>- в случае отсутствия утвержденной красной линии проезда и сложившейся линии застройки, отступ от границ земельного участка, смежного с улично-дорожной сетью – 3 м;</li> <li>- до границ земельного участка – 3 м.</li> </ul> <p>Предельная высота – 16 м.  Максимальный процент застройки в границах земельного участка – 50 %.  Минимальный процент озеленения участка – 30 %</p>
19	Амбулаторное ветеринарное обслуживание	предельные (минимальные и (или) максимальные) размеры земельных участков, не подлежат установлению.	<p>Минимальные отступы зданий, строений, сооружений:</p> <ul style="list-style-type: none"> <li>- от красной линии улицы – 5 м;</li> <li>- в случае отсутствия утвержденной красной линии улицы – по линии сложившейся застройки;</li> </ul>

№ п/п	Вид разрешенного использования земельного участка и объекта капитального строительства	Предельные (минимальные и (или) максимальные) размеры земельных участков	Предельные параметры разрешенного строительства, реконструкции объектов капитального строительства
			<ul style="list-style-type: none"> <li>- в случае отсутствия утвержденной красной линии улицы и сложившейся линии застройки, отступ от границ земельного участка, смежного с улично-дорожной сетью – 5 м;</li> <li>- от красной линии проезда – 3 м;</li> <li>- в случае отсутствия утвержденной красной линии проезда – по линии сложившейся застройки;</li> <li>- в случае отсутствия утвержденной красной линии проезда и сложившейся линии застройки, отступ от границ земельного участка, смежного с улично-дорожной сетью – 3 м;</li> <li>- до границ земельного участка – 3 м.</li> </ul> <p>Предельная высота – 16 м.  Максимальный процент застройки в границах земельного участка – 60 %.  Минимальный процент озеленения участка – 20 %</p>
20	Магазины	предельные (минимальные и (или) максимальные) размеры земельных участков, не подлежат установлению.	<p>Минимальные отступы зданий, строений, сооружений:</p> <ul style="list-style-type: none"> <li>- от красной линии улицы – 5 м;</li> <li>- в случае отсутствия утвержденной красной линии улицы – по линии сложившейся застройки;</li> <li>- в случае отсутствия утвержденной красной линии улицы и сложившейся линии застройки, отступ от границ земельного участка, смежного с улично-дорожной сетью – 5 м;</li> <li>- от красной линии проезда – 3 м;</li> <li>- в случае отсутствия утвержденной красной линии проезда – по линии сложившейся застройки;</li> <li>- в случае отсутствия утвержденной красной линии проезда и сложившейся линии застройки, отступ от границ земельного участка, смежного с улично-дорожной сетью – 3 м;</li> <li>- до границ земельного участка – 3 м.</li> </ul> <p>Предельная высота – 16 м.  Максимальный процент застройки в границах земельного участка – 60 %.  Минимальный процент озеленения участка – 20 %</p>
21	Общественное питание	предельные (минимальные и (или) максимальные) размеры земельных участков, не подлежат установлению.	<p>Минимальные отступы зданий, строений, сооружений:</p> <ul style="list-style-type: none"> <li>- от красной линии улицы – 5 м;</li> <li>- в случае отсутствия утвержденной красной линии улицы – по линии сложившейся застройки;</li> <li>- в случае отсутствия утвержденной красной линии улицы и сложившейся линии застройки, отступ от границ земельного участка, смежного с</li> </ul>

№ п/п	Вид разрешенного использования земельного участка и объекта капитального строительства	Предельные (минимальные и (или) максимальные) размеры земельных участков	Предельные параметры разрешенного строительства, реконструкции объектов капитального строительства
			<ul style="list-style-type: none"> <li>улично-дорожной сетью – 5 м;</li> <li>- от красной линии проезда – 3 м;</li> <li>- в случае отсутствия утвержденной красной линии проезда – по линии сложившейся застройки;</li> <li>- в случае отсутствия утвержденной красной линии проезда и сложившейся линии застройки, отступ от границ земельного участка, смежного с улично-дорожной сетью – 3 м;</li> <li>- до границ земельного участка – 3 м.</li> </ul> <p>Предельная высота – 16 м.  Максимальный процент застройки в границах земельного участка – 60 %.  Минимальный процент озеленения участка – 20 %</p>
22	Гостиничное обслуживание	предельные (минимальные и (или) максимальные) размеры земельных участков, не подлежат установлению.	<p>Минимальные отступы зданий, строений, сооружений:</p> <ul style="list-style-type: none"> <li>- от красной линии улицы – 5 м;</li> <li>- в случае отсутствия утвержденной красной линии улицы – по линии сложившейся застройки;</li> <li>- в случае отсутствия утвержденной красной линии улицы и сложившейся линии застройки, отступ от границ земельного участка, смежного с улично-дорожной сетью – 5 м;</li> <li>- от красной линии проезда – 3 м;</li> <li>- в случае отсутствия утвержденной красной линии проезда – по линии сложившейся застройки;</li> <li>- в случае отсутствия утвержденной красной линии проезда и сложившейся линии застройки, отступ от границ земельного участка, смежного с улично-дорожной сетью – 3 м;</li> <li>- до границ земельного участка – 3 м.</li> </ul> <p>Предельная высота – 16 м.  Максимальный процент застройки в границах земельного участка – 50 %.  Минимальный процент озеленения участка – 20 %</p>
23	Развлекательные мероприятия	предельные (минимальные и (или) максимальные) размеры земельных участков, не подлежат установлению.	<p>Минимальные отступы зданий, строений, сооружений:</p> <ul style="list-style-type: none"> <li>- от красной линии улицы – 5 м;</li> <li>- в случае отсутствия утвержденной красной линии улицы – по линии сложившейся застройки;</li> <li>- в случае отсутствия утвержденной красной линии улицы и сложившейся линии застройки, отступ от границ земельного участка, смежного с улично-дорожной сетью – 5 м;</li> <li>- от красной линии проезда – 3 м;</li> <li>- в случае отсутствия утвержденной красной линии проезда – по линии</li> </ul>

№ п/п	Вид разрешенного использования земельного участка и объекта капитального строительства	Предельные (минимальные и (или) максимальные) размеры земельных участков	Предельные параметры разрешенного строительства, реконструкции объектов капитального строительства
			<p>сложившейся застройки;</p> <ul style="list-style-type: none"> <li>- в случае отсутствия утвержденной красной линии проезда и сложившейся линии застройки, отступ от границ земельного участка, смежного с улично-дорожной сетью – 3 м;</li> <li>- до границ земельного участка – 3 м.</li> </ul> <p>Предельная высота – 12 м.  Максимальный процент застройки в границах земельного участка – 50 %.  Минимальный процент озеленения участка – 30 %</p>
24	Служебные гаражи	предельные (минимальные и (или) максимальные) размеры земельных участков, не подлежат установлению.	<p>Минимальные отступы зданий, строений, сооружений:</p> <ul style="list-style-type: none"> <li>- от красной линии улицы – 5 м;</li> <li>- в случае отсутствия утвержденной красной линии улицы – по линии сложившейся застройки;</li> <li>- в случае отсутствия утвержденной красной линии улицы и сложившейся линии застройки, отступ от границ земельного участка, смежного с улично-дорожной сетью – 5 м;</li> <li>- от красной линии проезда – 3 м;</li> <li>- в случае отсутствия утвержденной красной линии проезда – по линии сложившейся застройки;</li> <li>- в случае отсутствия утвержденной красной линии проезда и сложившейся линии застройки, отступ от границ земельного участка, смежного с улично-дорожной сетью – 3 м;</li> <li>- до границ земельного участка – 3 м.</li> </ul> <p>Иные предельные параметры не подлежат установлению и определяются в соответствии с СП 42.13330.2016. "Свод правил. Градостроительство. Планировка и застройка городских и сельских поселений. Актуализированная редакция СНиП 2.07.01-89*".</p>
25	Обеспечение спортивно-зрелищных мероприятий	предельные (минимальные и (или) максимальные) размеры земельных участков, не подлежат установлению.	<p>Минимальные отступы зданий, строений, сооружений:</p> <ul style="list-style-type: none"> <li>- от красной линии улицы (границ земельного участка, граничащего с улично-дорожной сетью) – 5 м;</li> <li>- от красной линии проезда (границ земельного участка, граничащего с проездом) – 3 м;</li> <li>- до границ земельного участка – 3 м.</li> </ul> <p>Иные предельные параметры не подлежат установлению и определяются в соответствии с СП 332.1325800.2017 "Свод правил. Спортивные сооружения. Правила проектирования"</p>

№ п/п	Вид разрешенного использования земельного участка и объекта капитального строительства	Предельные (минимальные и (или) максимальные) размеры земельных участков	Предельные параметры разрешенного строительства, реконструкции объектов капитального строительства
26	Обеспечение занятий спортом в помещениях	предельные (минимальные и (или) максимальные) размеры земельных участков, не подлежат установлению.	<p>Минимальные отступы зданий, строений, сооружений:</p> <ul style="list-style-type: none"> <li>- от красной линии улицы – 5 м;</li> <li>- в случае отсутствия утвержденной красной линии улицы – по линии сложившейся застройки;</li> <li>- в случае отсутствия утвержденной красной линии улицы и сложившейся линии застройки, отступ от границ земельного участка, смежного с улично-дорожной сетью – 5 м;</li> <li>- от красной линии проезда – 3 м;</li> <li>- в случае отсутствия утвержденной красной линии проезда – по линии сложившейся застройки;</li> <li>- в случае отсутствия утвержденной красной линии проезда и сложившейся линии застройки, отступ от границ земельного участка, смежного с улично-дорожной сетью – 3 м;</li> <li>- до границ земельного участка – 3 м.</li> </ul> <p>Иные предельные параметры не подлежат установлению и определяются в соответствии с СП 332.1325800.2017 "Свод правил. Спортивные сооружения. Правила проектирования"</p>
27	Площадки для занятий спортом	предельные (минимальные и (или) максимальные) размеры земельных участков, не подлежат установлению.	<p>Минимальные отступы зданий, строений, сооружений:</p> <ul style="list-style-type: none"> <li>- от красной линии улицы – 5 м;</li> <li>- в случае отсутствия утвержденной красной линии улицы – по линии сложившейся застройки;</li> <li>- в случае отсутствия утвержденной красной линии улицы и сложившейся линии застройки, отступ от границ земельного участка, смежного с улично-дорожной сетью – 5 м;</li> <li>- от красной линии проезда – 3 м;</li> <li>- в случае отсутствия утвержденной красной линии проезда – по линии сложившейся застройки;</li> <li>- в случае отсутствия утвержденной красной линии проезда и сложившейся линии застройки, отступ от границ земельного участка, смежного с улично-дорожной сетью – 3 м;</li> <li>- до границ земельного участка – 3 м.</li> </ul> <p>Иные предельные параметры не подлежат установлению и определяются в соответствии с СП 332.1325800.2017 "Свод правил. Спортивные сооружения. Правила проектирования"</p>
28	Оборудованные площадки для занятий спортом	предельные (минимальные и (или) максимальные) размеры	Минимальные отступы зданий, строений, сооружений:

№ п/п	Вид разрешенного использования земельного участка и объекта капитального строительства	Предельные (минимальные и (или) максимальные) размеры земельных участков	Предельные параметры разрешенного строительства, реконструкции объектов капитального строительства
		земельных участков, не подлежат установлению.	<ul style="list-style-type: none"> <li>- от красной линии улицы – 5 м;</li> <li>- в случае отсутствия утвержденной красной линии улицы – по линии сложившейся застройки;</li> <li>- в случае отсутствия утвержденной красной линии улицы и сложившейся линии застройки, отступ от границ земельного участка, смежного с улично-дорожной сетью – 5 м;</li> <li>- от красной линии проезда – 3 м;</li> <li>- в случае отсутствия утвержденной красной линии проезда – по линии сложившейся застройки;</li> <li>- в случае отсутствия утвержденной красной линии проезда и сложившейся линии застройки, отступ от границ земельного участка, смежного с улично-дорожной сетью – 3 м;</li> <li>- до границ земельного участка – 3 м.</li> </ul> <p>Иные предельные параметры не подлежат установлению и определяются в соответствии с СП 332.1325800.2017 "Свод правил. Спортивные сооружения. Правила проектирования"</p>
29	Водный спорт	предельные (минимальные и (или) максимальные) размеры земельных участков, не подлежат установлению.	предельные параметры разрешенного строительства, реконструкции объектов капитального строительства не подлежат установлению и определяются действующими техническими регламентами, положениями национальных стандартов и сводов правил
30	Авиационный спорт	предельные (минимальные и (или) максимальные) размеры земельных участков, не подлежат установлению.	предельные параметры разрешенного строительства, реконструкции объектов капитального строительства не подлежат установлению и определяются действующими техническими регламентами, положениями национальных стандартов и сводов правил
31	Спортивные базы	предельные (минимальные и (или) максимальные) размеры земельных участков, не подлежат установлению.	<p>Минимальные отступы зданий, строений, сооружений:</p> <ul style="list-style-type: none"> <li>- от красной линии улицы – 5 м;</li> <li>- в случае отсутствия утвержденной красной линии улицы – по линии сложившейся застройки;</li> <li>- в случае отсутствия утвержденной красной линии улицы и сложившейся линии застройки, отступ от границ земельного участка, смежного с улично-дорожной сетью – 5 м;</li> <li>- от красной линии проезда – 3 м;</li> <li>- в случае отсутствия утвержденной красной линии проезда – по линии сложившейся застройки;</li> <li>- в случае отсутствия утвержденной</li> </ul>

№ п/п	Вид разрешенного использования земельного участка и объекта капитального строительства	Предельные (минимальные и (или) максимальные) размеры земельных участков	Предельные параметры разрешенного строительства, реконструкции объектов капитального строительства
			<p>красной линии проезда и сложившейся линии застройки, отступ от границ земельного участка, смежного с улично-дорожной сетью – 3 м;</p> <p>- до границ земельного участка – 3 м.</p> <p>Иные предельные параметры не подлежат установлению и определяются в соответствии с СП 332.1325800.2017 "Свод правил. Спортивные сооружения. Правила проектирования"</p>
32	Природно-познавательный туризм	предельные (минимальные и (или) максимальные) размеры земельных участков, не подлежат установлению.	предельные параметры разрешенного строительства, реконструкции объектов капитального строительства не подлежат установлению
33	Туристическое обслуживание	предельные (минимальные и (или) максимальные) размеры земельных участков, не подлежат установлению.	<p>Минимальные отступы зданий, строений, сооружений:</p> <ul style="list-style-type: none"> <li>- от красной линии улицы – 5 м;</li> <li>- в случае отсутствия утвержденной красной линии улицы – по линии сложившейся застройки;</li> <li>- в случае отсутствия утвержденной красной линии улицы и сложившейся линии застройки, отступ от границ земельного участка, смежного с улично-дорожной сетью – 5 м;</li> <li>- от красной линии проезда – 3 м;</li> <li>- в случае отсутствия утвержденной красной линии проезда – по линии сложившейся застройки;</li> <li>- в случае отсутствия утвержденной красной линии проезда и сложившейся линии застройки, отступ от границ земельного участка, смежного с улично-дорожной сетью – 3 м;</li> <li>- до границ земельного участка – 3 м.</li> </ul> <p>Предельная высота – 12 м.</p> <p>Максимальный процент застройки в границах земельного участка – 70 %.</p> <p>Минимальный процент озеленения участка – 15 %</p>
34	Причалы для маломерных судов	предельные (минимальные и (или) максимальные) размеры земельных участков, не подлежат установлению.	предельные параметры разрешенного строительства, реконструкции объектов капитального строительства не подлежат установлению и определяются действующими техническими регламентами, положениями национальных стандартов и сводов правил
35	Поля для гольфа или конных прогулок	предельные (минимальные и (или) максимальные) размеры земельных участков, не подлежат установлению.	предельные параметры разрешенного строительства, реконструкции объектов капитального строительства не подлежат установлению и определяются действующими техническими регламентами.

№ п/п	Вид разрешенного использования земельного участка и объекта капитального строительства	Предельные (минимальные и (или) максимальные) размеры земельных участков	Предельные параметры разрешенного строительства, реконструкции объектов капитального строительства
			положениями национальных стандартов и сводов правил
36	Обеспечение внутреннего правопорядка	предельные (минимальные и (или) максимальные) размеры земельных участков, не подлежат установлению.	<p>Минимальные отступы зданий, строений, сооружений:</p> <ul style="list-style-type: none"> <li>- от красной линии улицы – 5 м;</li> <li>- в случае отсутствия утвержденной красной линии улицы – по линии сложившейся застройки;</li> <li>- в случае отсутствия утвержденной красной линии улицы и сложившейся линии застройки, отступ от границ земельного участка, смежного с улично-дорожной сетью – 5 м;</li> <li>- от красной линии проезда – 3 м;</li> <li>- в случае отсутствия утвержденной красной линии проезда – по линии сложившейся застройки;</li> <li>- в случае отсутствия утвержденной красной линии проезда и сложившейся линии застройки, отступ от границ земельного участка, смежного с улично-дорожной сетью – 3 м;</li> <li>- до границ земельного участка – 3 м.</li> </ul> <p>Предельная высота – 16 м.  Максимальный процент застройки в границах земельного участка – 70 %.  Минимальный процент озеленения участка – 15 %</p>
37	Санаторная деятельность	предельные (минимальные и (или) максимальные) размеры земельных участков, не подлежат установлению.	<p>Минимальные отступы зданий, строений, сооружений:</p> <ul style="list-style-type: none"> <li>- от красной линии улицы – 5 м;</li> <li>- в случае отсутствия утвержденной красной линии улицы – по линии сложившейся застройки;</li> <li>- в случае отсутствия утвержденной красной линии улицы и сложившейся линии застройки, отступ от границ земельного участка, смежного с улично-дорожной сетью – 5 м;</li> <li>- от красной линии проезда – 3 м;</li> <li>- в случае отсутствия утвержденной красной линии проезда – по линии сложившейся застройки;</li> <li>- в случае отсутствия утвержденной красной линии проезда и сложившейся линии застройки, отступ от границ земельного участка, смежного с улично-дорожной сетью – 3 м;</li> <li>- до границ земельного участка – 3 м.</li> </ul> <p>Предельная высота – 16 м.  Максимальный процент застройки в границах земельного участка – 40 %.  Минимальный процент озеленения участка – 30 %</p>
38	Историко-культурная деятельность	предельные (минимальные и (или) максимальные) размеры	предельные параметры разрешенного строительства, реконструкции

№ п/п	Вид разрешенного использования земельного участка и объекта капитального строительства	Предельные (минимальные и (или) максимальные) размеры земельных участков	Предельные параметры разрешенного строительства, реконструкции объектов капитального строительства
		земельных участков, не подлежат установлению.	объектов капитального строительства не подлежат установлению
39	Улично-дорожная сеть	предельные (минимальные и (или) максимальные) размеры земельных участков, не подлежат установлению.	Для линейных объектов предельные параметры не подлежат установлению и определяются документацией по планировке территории с учетом СП 42.13330.2016. "Свод правил. Градостроительство. Планировка и застройка городских и сельских поселений. Актуализированная редакция СНиП 2.07.01-89*"
40	Благоустройство территории	предельные (минимальные и (или) максимальные) размеры земельных участков, не подлежат установлению.	предельные параметры разрешенного строительства, реконструкции объектов капитального строительства не подлежат установлению

180. Расстояния между объектами капитального строительства определяются исходя из требований противопожарной безопасности, инсоляции и санитарной защиты в соответствии с действующими нормами и правилами.

181. Парковки, необходимые для обслуживания объектов, размещаются в границах отведенного земельного участка.

182. Минимальное количество парковочных мест для хранения индивидуального транспорта определяется в соответствии с региональными и (или) местными нормативами градостроительного проектирования.

183. Строительство (реконструкция) объектов капитального строительства осуществляется с учетом обеспечения маломобильным группам населения условий для беспрепятственного доступа к объектам социального назначения.

184. Размещение объектов капитального строительства (магазинов, объектов общественного питания, бытового обслуживания, объектов гаражного назначения, обслуживания автотранспорта) возможно при условии соблюдения нормативных санитарных требований.

185. Ограничения использования земельных участков и объектов капитального строительства указаны в главе 2 раздела III настоящих правил.

### 1.3. Градостроительные регламенты. Производственные зоны (II)

#### 1.3.1. Производственная зона (II1)

186. Производственная зона выделена для обеспечения правовых условий формирования промышленных и производственно-коммунальных предприятий с различными нормативами воздействия на окружающую среду, деятельность которых связана с высокими уровнями шума, загрязнения, интенсивным движением большегрузного автомобильного и железнодорожного транспорта; допускается широкий спектр коммерческих услуг, сопровождающих производственную деятельность. Сочетание

различных видов разрешенного использования объектов капитального строительства в единой зоне возможно только при условии соблюдения нормативных санитарных требований.

187. Для промышленных объектов и производств размер санитарно-защитной зоны устанавливается в каждом конкретном случае в соответствии с постановлением Главного государственного санитарного врача Российской Федерации от 25 сентября 2007 года № 74 "О введении в действие новой редакции санитарно-эпидемиологических правил и нормативов СанПиН 2.2.1/2.1.1.1200-03 "Санитарно-защитные зоны и санитарная классификация предприятий, сооружений и иных объектов" или с учетом проектов обоснования размеров санитарно-защитных зон с расчетами загрязнения атмосферного воздуха, физического воздействия на атмосферный воздух, с учетом результатов натурных исследований и измерений атмосферного воздуха, уровней физического воздействия на атмосферный воздух, выполненных в соответствии с программой наблюдений, представляемой в составе проекта.

### Перечень основных видов разрешенного использования земельных участков и объектов капитального строительства

Таблица 19

№ п/п	Вид разрешенного использования земельного участка и объекта капитального строительства		Описание вида разрешенного использования земельного участка и объекта капитального строительства
	Код	Наименование	
1	6.1	Недропользование	Осуществление геологических изысканий; добыча полезных ископаемых открытым (карьеры, отвалы) и закрытым (шахты, скважины) способами; размещение объектов капитального строительства, в том числе подземных, в целях добычи полезных ископаемых; размещение объектов капитального строительства, необходимых для подготовки сырья к транспортировке и (или) промышленной переработке; размещение объектов капитального строительства, предназначенных для проживания в них сотрудников, осуществляющих обслуживание зданий и сооружений, необходимых для целей недропользования, если добыча полезных ископаемых происходит на межселенной территории
2	6.2	Тяжелая промышленность	Размещение объектов капитального строительства горно-обогатительной и горно-перерабатывающей, металлургической, машиностроительной промышленности, а также изготовления и ремонта продукции судостроения, авиастроения, вагоностроения, машиностроения, станкостроения, а также другие подобные промышленные предприятия, для эксплуатации которых предусматривается установление охранных или санитарно-защитных зон, за исключением случаев, когда объект промышленности отнесен к иному виду

№ п/п	Вид разрешенного использования земельного участка и объекта капитального строительства		Описание вида разрешенного использования земельного участка и объекта капитального строительства
	Код	Наименование	
			разрешенного использования
3	6.2.1	Автомобилестроительная промышленность	Размещение объектов капитального строительства, предназначенных для производства транспортных средств и оборудования, производства автомобилей, производства автомобильных кузовов, производства прицепов, полуприцепов и контейнеров, предназначенных для перевозки одним или несколькими видами транспорта, производства частей и принадлежностей автомобилей и их двигателей
4	6.3	Легкая промышленность	Размещение объектов капитального строительства, предназначенных для текстильной, фарфоро-фаянсовой, электронной промышленности
5	6.3.1	Фармацевтическая промышленность	Размещение объектов капитального строительства, предназначенных для фармацевтического производства, в том числе объектов, в отношении которых предусматривается установление охранных или санитарно-защитных зон
6	6.4	Пищевая промышленность	Размещение объектов пищевой промышленности, по переработке сельскохозяйственной продукции способом, приводящим к их переработке в иную продукцию (консервирование, копчение, хлебопечение), в том числе для производства напитков, алкогольных напитков и табачных изделий
7	6.5	Нефтехимическая промышленность	Размещение объектов капитального строительства, предназначенных для переработки углеводородного сырья, изготовления удобрений, полимеров, химической продукции бытового назначения и подобной продукции, а также другие годобные промышленные предприятия
8	6.6	Строительная промышленность	Размещение объектов капитального строительства, предназначенных для производства: строительных материалов (кирпичей, пиломатериалов, цемента, крепежных материалов), бытового и строительного газового и сантехнического оборудования, лифтов и подъемников, столярной продукции, сборных домов или их частей и тому подобной продукции
9	6.7	Энергетика	Размещение объектов гидроэнергетики, тепловых станций и других электростанций, размещение обслуживающих и вспомогательных для электростанций сооружений (золоотвалов, гидротехнических сооружений); размещение объектов электросетевого хозяйства, за исключением объектов энергетики, размещение которых предусмотрено содержанием вида разрешенного использования с кодом 3.1
10	6.8	Связь	Размещение объектов связи, радиовещания, телевидения, включая воздушные радиорелейные, надземные и подземные кабельные линии связи, линии радификации, антенные поля, усилительные пункты на кабельных линиях связи, инфраструктуру спутниковой связи и телерадиовещания, за исключением объектов

№ п/п	Вид разрешенного использования земельного участка и объекта капитального строительства		Описание вида разрешенного использования земельного участка и объекта капитального строительства
	Код	Наименование	
			связи, размещение которых предусмотрено содержанием видов разрешенного использования с кодами 3.1.1, 3.2.3
11	6.9	Склады	Размещение сооружений, имеющих назначение по временному хранению, распределению и перевалке грузов (за исключением хранения стратегических запасов), не являющихся частями производственных комплексов, на которых был создан груз: промышленные базы, склады, погрузочные терминалы и доки, нефтехранилища и нефтеналивные станции, газовые хранилища и обслуживающие их газоконденсатные и газоперекачивающие станции, элеваторы и продовольственные склады, за исключением железнодорожных перевалочных складов
12	6.9.1	Складские площадки	Временное хранение, распределение и перевалка грузов (за исключением хранения стратегических запасов) на открытом воздухе
13	6.11	Целлюлозно-бумажная промышленность	Размещение объектов капитального строительства, предназначенных для целлюлозно-бумажного производства, производства целлюлозы, древесной массы, бумаги, картона и изделий из них, издательской и полиграфической деятельности, тиражирования записанных носителей информации
14	6.12	Научно-производственная деятельность	Размещение технологических, промышленных, агропромышленных парков, бизнес-инкубаторов
15	2.7.1	Хранение автотранспорта	Размещение отдельно стоящих и пристроенных гаражей, в том числе подземных, предназначенных для хранения автотранспорта, в том числе с разделением на машино-места, за исключением гаражей, размещение которых предусмотрено содержанием вида разрешенного использования с кодом 4.9
16	3.1.1	Предоставление коммунальных услуг	Размещение зданий и сооружений, обеспечивающих поставку воды, тепла, электричества, газа, отвод канализационных стоков, очистку и уборку объектов недвижимости (котельных, водозаборов, очистных сооружений, насосных станций, водопроводов, линий электропередач, трансформаторных подстанций, газопроводов, линий связи, телефонных станций, канализаций, стоянок, гаражей и мастерских для обслуживания уборочной и аварийной техники, сооружений, необходимых для сбора и плавки снега)
17	3.3	Бытовое обслуживание	Размещение объектов капитального строительства, предназначенных для оказания населению или организациям бытовых услуг (мастерские мелкого ремонта, ателье, бани, парикмахерские, прачечные, химчистки, похоронные бюро)
18	3.9.1	Обеспечение деятельности в области гидрометеорологии и смежных с ней областях	Размещение объектов капитального строительства, предназначенных для наблюдений за физическими и химическими процессами, происходящими в окружающей среде, определяя ее гидрометеорологические, агрометеорологические и гелиогеофизические характеристики, уровня загрязнения атмосферного

№ п/п	Вид разрешенного использования земельного участка и объекта капитального строительства		Описание вида разрешенного использования земельного участка и объекта капитального строительства
	Код	Наименование	
			воздуха, почв, водных объектов, в том числе по гидробиологическим показателям, и околоземного - космического пространства, зданий и сооружений, используемых в области гидрометеорологии и смежных с ней областях (доплеровские метеорологические радиолокаторы, гидрологические посты и другие)
19	3.9.2	Проведение научных исследований	Размещение зданий и сооружений, предназначенных для проведения научных изысканий, исследований и разработок (научно-исследовательские и проектные институты, научные центры, инновационные центры, государственные академии наук, опытно-конструкторские центры, в том числе отраслевые)
20	3.9.3	Проведение научных испытаний	Размещение зданий и сооружений для проведения изысканий, испытаний опытных промышленных образцов, для размещения организаций, осуществляющих научные изыскания, исследования и разработки, научные и селекционные работы, ведение сельского и лесного хозяйства для получения ценных с научной точки зрения образцов растительного и животного мира
21	3.10.2	Приюты для животных	Размещение объектов капитального строительства, предназначенных для оказания ветеринарных услуг в стационаре; размещение объектов капитального строительства, предназначенных для содержания, разведения животных, не являющихся сельскохозяйственными, под надзором человека, оказания услуг по содержанию и лечению бездомных животных; размещение объектов капитального строительства, предназначенных для организации гостиниц для животных
22	4.1	Деловое управление	Размещение объектов капитального строительства с целью: размещения объектов управленческой деятельности, не связанной с государственным или муниципальным управлением и оказанием услуг, а также с целью обеспечения совершения сделок, не требующих передачи товара в момент их совершения между организациями, в том числе биржевая деятельность (за исключением банковской и страховой деятельности)
23	4.4	Магазины	Размещение объектов капитального строительства, предназначенных для продажи товаров, торговая площадь которых составляет до 5000 кв. м
24	4.6	Общественное питание	Размещение объектов капитального строительства в целях устройства мест общественного питания (рестораны, кафе, столовые, закусочные, бары)
25	4.9	Служебные гаражи	Размещение постоянных или временных гаражей, стоянок для хранения служебного автотранспорта, используемого в целях осуществления видов деятельности, предусмотренных видами разрешенного использования с кодами 3.0, 4.0, а также для

№ п/п	Вид разрешенного использования земельного участка и объекта капитального строительства		Описание вида разрешенного использования земельного участка и объекта капитального строительства
	Код	Наименование	
			стоянки и хранения транспортных средств общего пользования, в том числе в депо
26	4.9.1.1	Заправка транспортных средств	Размещение автозаправочных станций; размещение магазинов сопутствующей торговли, зданий для организации общественного питания в качестве объектов дорожного сервиса
27	4.9.1.3	Автомобильные мойки	Размещение автомобильных моек, а также размещение магазинов сопутствующей торговли
28	4.9.1.4	Ремонт автомобилей	Размещение мастерских, предназначенных для ремонта и обслуживания автомобилей, и прочих объектов дорожного сервиса, а также размещение магазинов сопутствующей торговли
29	4.10	Выставочно-ярмарочная деятельность	Размещение объектов капитального строительства, сооружений, предназначенных для осуществления выставочно-ярмарочной и конгрессной деятельности, включая деятельность, необходимую для обслуживания указанных мероприятий (застройка экспозиционной площади, организация питания участников мероприятий)
30	7.1.1	Железнодорожные пути	Размещение железнодорожных путей
31	7.2.1	Размещение автомобильных дорог	Размещение автомобильных дорог за пределами населенных пунктов и технически связанных с ними сооружений, придорожных стоянок (парковок) транспортных средств в границах городских улиц и дорог, за исключением предусмотренных видами разрешенного использования с кодами 2.7.1, 4.9, 7.2.3, а также некапитальных сооружений, предназначенных для охраны транспортных средств; размещение объектов, предназначенных для размещения постов органов внутренних дел, ответственных за безопасность дорожного движения
32	7.2.2	Обслуживание перевозок пассажиров	Размещение зданий и сооружений, предназначенных для обслуживания пассажиров, за исключением объектов капитального строительства, размещение которых предусмотрено содержанием вида разрешенного использования с кодом 7.6
33	7.2.3	Стоянки транспорта общего пользования	Размещение стоянок транспортных средств, осуществляющих перевозки людей по установленному маршруту
34	7.5	Трубопроводный транспорт	Размещение нефтепроводов, водопроводов, газопроводов и иных трубопроводов, а также иных зданий и сооружений, необходимых для эксплуатации названных трубопроводов
35	11.2	Специальное пользование водными объектами	Использование земельных участков, примыкающих к водным объектам способами, необходимыми для специального водопользования (забор водных ресурсов из поверхностных водных объектов, сброс сточных вод и (или) дренажных вод, проведение дноуглубительных, взрывных, буровых и других работ, связанных с изменением дна и берегов

№ п/п	Вид разрешенного использования земельного участка и объекта капитального строительства		Описание вида разрешенного использования земельного участка и объекта капитального строительства
	Код	Наименование	
			водных объектов)
36	11.3	Гидротехнические сооружения	Размещение гидротехнических сооружений, необходимых для эксплуатации водохранилищ (плотин, водосбросов, водозаборных, водовыпускных и других гидротехнических сооружений, судопропускных сооружений, рыбозащитных и рыбопропускных сооружений, берегозащитных сооружений)
37	12.0.1	Улично-дорожная сеть	Размещение объектов улично-дорожной сети: автомобильных дорог, трамвайных путей и пешеходных тротуаров в границах населенных пунктов, пешеходных переходов, бульваров, площадей, проездов, велодорожек и объектов велотранспортной и инженерной инфраструктуры; размещение придорожных стоянок (парковок) транспортных средств в границах городских улиц и дорог, за исключением предусмотренных видами разрешенного использования с кодами 2.7.1, 4.9, 7.2.3, а также некапитальных сооружений, предназначенных для охраны транспортных средств
38	12.2	Специальная деятельность	Размещение, хранение, захоронение, утилизация, накопление, обработка, обезвреживание отходов производства и потребления, медицинских отходов, биологических отходов, радиоактивных отходов, веществ, разрушающих озоновый слой, а также размещение объектов размещения отходов, захоронения, хранения, обезвреживания таких отходов (скотомогильников, мусоросжигательных и мусороперерабатывающих заводов, полигонов по захоронению и сортировке бытового мусора и отходов, мест сбора вещей для их вторичной переработки)

**Перечень вспомогательных видов разрешенного использования земельных участков и объектов капитального строительства**

Таблица 20

№ п/п	Вид разрешенного использования земельного участка и объекта капитального строительства		Описание вида разрешенного использования земельного участка и объекта капитального строительства
	Код	Наименование	
1	12.0.2	Благоустройство территории	Размещение декоративных, технических, планировочных, конструктивных устройств, элементов озеленения, различных видов оборудования и оформления, малых архитектурных форм, некапитальных нестационарных строений и сооружений, информационных щитов и указателей, применяемых как составные части благоустройства территории, общественных туалетов

**Перечень условно разрешенных видов разрешенного использования объектов капитального строительства и земельных участков**

Таблица 21

№ п/п	Вид разрешенного использования земельного участка и объекта капитального строительства		Описание вида разрешенного использования земельного участка и объекта капитального строительства
	Код	Наименование	
1	3.2.4	Общежития	Размещение зданий, предназначенных для размещения общежитий, предназначенных для проживания граждан на время их работы, службы или обучения, за исключением зданий, размещение которых предусмотрено содержанием вида разрешенного использования с кодом 4.7
2	5.1.2	Обеспечение занятий спортом в помещениях	Размещение спортивных клубов, спортивных залов, бассейнов, физкультурно-оздоровительных комплексов в зданиях и сооружениях

**Предельные (минимальные и (или) максимальные) размеры земельных участков и предельные параметры разрешенного строительства, реконструкции объектов капитального строительства**

Таблица 22

№ п/п	Вид разрешенного использования земельного участка и объекта капитального строительства	Предельные (минимальные и (или) максимальные) размеры земельных участков	Предельные параметры разрешенного строительства, реконструкции объектов капитального строительства
1	Склады	предельные (минимальные и (или) максимальные) размеры земельных участков, не подлежат установлению.	Минимальные отступы зданий, строений, сооружений: - от красной линии улицы – 5 м; - в случае отсутствия утвержденной красной линии улицы – по линии сложившейся застройки; - в случае отсутствия утвержденной красной линии улицы и сложившейся линии застройки, отступ от границ земельного участка, смежного с улично-дорожной сетью – 5 м; - от красной линии проезда – 3 м; - в случае отсутствия утвержденной красной линии проезда – по линии сложившейся застройки; - в случае отсутствия утвержденной красной линии проезда и сложившейся линии застройки, отступ от границ земельного участка, смежного с улично-дорожной сетью – 3 м; - до границ земельного участка – 3 м; Иные предельные параметры не подлежат установлению и определяются в соответствии с СП 42.13330.2016. "Свод правил. Градостроительство. Планировка и застройка городских и сельских поселений. Актуализированная

№ п/п	Вид разрешенного использования земельного участка и объекта капитального строительства	Предельные (минимальные и (или) максимальные) размеры земельных участков	Предельные параметры разрешенного строительства, реконструкции объектов капитального строительства
			редакция СНиП 2.07.01-89*"; СП 18.13330.2011. "Свод правил. Генеральные планы промышленных предприятий. Актуализированная редакция СНиП II-89-80*".
2	Складские площадки	предельные (минимальные и (или) максимальные) размеры земельных участков, не подлежат установлению.	<p>Минимальные отступы зданий, строений, сооружений:</p> <ul style="list-style-type: none"> <li>- от красной линии улицы – 5 м;</li> <li>- в случае отсутствия утвержденной красной линии улицы – по линии сложившейся застройки;</li> <li>- в случае отсутствия утвержденной красной линии улицы и сложившейся линии застройки, отступ от границ земельного участка, смежного с улично-дорожной сетью – 5 м;</li> <li>- от красной линии проезда – 3 м;</li> <li>- в случае отсутствия утвержденной красной линии проезда – по линии сложившейся застройки;</li> <li>- в случае отсутствия утвержденной красной линии проезда и сложившейся линии застройки, отступ от границ земельного участка, смежного с улично-дорожной сетью – 3 м;</li> <li>- до границ земельного участка – 3 м;</li> </ul> <p>Иные предельные параметры не подлежат установлению и определяются в соответствии с СП 42.13330.2016. "Свод правил. Градостроительство. Планировка и застройка городских и сельских поселений. Актуализированная редакция СНиП 2.07.01-89*"; СП 18.13330.2011. "Свод правил. Генеральные планы промышленных предприятий. Актуализированная редакция СНиП II-89-80*".</p>
3	Хранение автотранспорта	предельные (минимальные и (или) максимальные) размеры земельных участков, не подлежат установлению.	<p>Минимальные отступы зданий, строений, сооружений:</p> <ul style="list-style-type: none"> <li>- от красной линии улицы – 5 м;</li> <li>- в случае отсутствия утвержденной красной линии улицы – по линии сложившейся застройки;</li> <li>- в случае отсутствия утвержденной красной линии улицы и сложившейся линии застройки, отступ от границ земельного участка, смежного с улично-дорожной сетью – 5 м;</li> <li>- от красной линии проезда – 3 м;</li> <li>- в случае отсутствия утвержденной красной линии проезда – по линии сложившейся застройки;</li> <li>- в случае отсутствия утвержденной красной линии проезда и сложившейся линии застройки, отступ от границ земельного участка,</li> </ul>

№ п/п	Вид разрешенного использования земельного участка и объекта капитального строительства	Предельные (минимальные и (или) максимальные) размеры земельных участков	Предельные параметры разрешенного строительства, реконструкции объектов капитального строительства
			<p>смежного с улично-дорожной сетью – 3 м;</p> <p>- до границ земельного участка – 3 м;</p> <p>Иные предельные параметры не подлежат установлению и определяются в соответствии с СП 42.13330.2016. "Свод правил. Градостроительство. Планировка и застройка городских и сельских поселений. Актуализированная редакция СНиП 2.07.01-89*".</p>
4	Предоставление коммунальных услуг	предельные (минимальные и (или) максимальные) размеры земельных участков, не подлежат установлению.	<p>Минимальные отступы зданий, строений, сооружений:</p> <ul style="list-style-type: none"> <li>- от красной линии улицы – 5 м;</li> <li>- в случае отсутствия утвержденной красной линии улицы – по линии сложившейся застройки;</li> <li>- в случае отсутствия утвержденной красной линии улицы и сложившейся линии застройки, отступ от границ земельного участка, смежного с улично-дорожной сетью – 5 м;</li> <li>- от красной линии проезда – 3 м;</li> <li>- в случае отсутствия утвержденной красной линии проезда – по линии сложившейся застройки;</li> <li>- в случае отсутствия утвержденной красной линии проезда и сложившейся линии застройки, отступ от границ земельного участка, смежного с улично-дорожной сетью – 3 м;</li> <li>- до границ земельного участка – 3 м;</li> </ul> <p>Иные предельные параметры не подлежат установлению и определяются в соответствии с СП 42.13330.2016. "Свод правил. Градостроительство. Планировка и застройка городских и сельских поселений. Актуализированная редакция СНиП 2.07.01-89*".</p>
5	Бытовое обслуживание	предельные (минимальные и (или) максимальные) размеры земельных участков, не подлежат установлению.	<p>Минимальные отступы зданий, строений, сооружений:</p> <ul style="list-style-type: none"> <li>- от красной линии улицы – 5 м;</li> <li>- в случае отсутствия утвержденной красной линии улицы – по линии сложившейся застройки;</li> <li>- в случае отсутствия утвержденной красной линии улицы и сложившейся линии застройки, отступ от границ земельного участка, смежного с улично-дорожной сетью – 5 м;</li> <li>- от красной линии проезда – 3 м;</li> <li>- в случае отсутствия утвержденной красной линии проезда – по линии сложившейся застройки;</li> <li>- в случае отсутствия утвержденной красной линии проезда и</li> </ul>

№ п/п	Вид разрешенного использования земельного участка и объекта капитального строительства	Предельные (минимальные и (или) максимальные) размеры земельных участков	Предельные параметры разрешенного строительства, реконструкции объектов капитального строительства
			<p>сложившейся линии застройки, отступ от границ земельного участка, смежного с улично-дорожной сетью – 3 м;</p> <p>- до границ земельного участка – 3 м;</p> <p>Предельная высота – 15 м.</p> <p>Максимальный процент застройки в границах земельного участка – 60 %.</p> <p>Минимальный процент озеленения участка – 20 %</p>
6	Обеспечение деятельности в области гидрометеорологии и смежных с ней областях	предельные (минимальные и (или) максимальные) размеры земельных участков, не подлежат установлению.	<p>Минимальные отступы зданий, строений, сооружений:</p> <p>- от красной линии улицы – 5 м;</p> <p>- в случае отсутствия утвержденной красной линии улицы – по линии сложившейся застройки;</p> <p>- в случае отсутствия утвержденной красной линии улицы и сложившейся линии застройки, отступ от границ земельного участка, смежного с улично-дорожной сетью – 5 м;</p> <p>- от красной линии проезда – 3 м;</p> <p>- в случае отсутствия утвержденной красной линии проезда – по линии сложившейся застройки;</p> <p>- в случае отсутствия утвержденной красной линии проезда и сложившейся линии застройки, отступ от границ земельного участка, смежного с улично-дорожной сетью – 3 м;</p> <p>- до границ земельного участка – 3 м;</p> <p>Предельная высота – 15 м.</p> <p>Максимальный процент застройки в границах земельного участка – 60 %.</p> <p>Минимальный процент озеленения участка – 20 %</p>
7	Проведение научных исследований	предельные (минимальные и (или) максимальные) размеры земельных участков, не подлежат установлению.	<p>Минимальные отступы зданий, строений, сооружений:</p> <p>- от красной линии улицы – 5 м;</p> <p>- в случае отсутствия утвержденной красной линии улицы – по линии сложившейся застройки;</p> <p>- в случае отсутствия утвержденной красной линии улицы и сложившейся линии застройки, отступ от границ земельного участка, смежного с улично-дорожной сетью – 5 м;</p> <p>- от красной линии проезда – 3 м;</p> <p>- в случае отсутствия утвержденной красной линии проезда – по линии сложившейся застройки;</p> <p>- в случае отсутствия утвержденной красной линии проезда и сложившейся линии застройки, отступ от границ земельного участка, смежного с улично-дорожной сетью – 3 м;</p>

№ п/п	Вид разрешенного использования земельного участка и объекта капитального строительства	Предельные (минимальные и (или) максимальные) размеры земельных участков	Предельные параметры разрешенного строительства, реконструкции объектов капитального строительства
			<p>- до границ земельного участка – 3 м.            Предельная высота – 15 м.            Максимальный процент застройки в границах земельного участка – 60 %.            Минимальный процент озеленения участка – 20 %</p>
8	Проведение научных испытаний	предельные (минимальные и (или) максимальные) размеры земельных участков, не подлежат установлению.	<p>Минимальные отступы зданий, строений, сооружений:</p> <ul style="list-style-type: none"> <li>- от красной линии улицы – 5 м;</li> <li>- в случае отсутствия утвержденной красной линии улицы – по линии сложившейся застройки;</li> <li>- в случае отсутствия утвержденной красной линии улицы и сложившейся линии застройки, отступ от границ земельного участка, смежного с улично-дорожной сетью – 5 м;</li> <li>- от красной линии проезда – 3 м;</li> <li>- в случае отсутствия утвержденной красной линии проезда – по линии сложившейся застройки;</li> <li>- в случае отсутствия утвержденной красной линии проезда и сложившейся линии застройки, отступ от границ земельного участка, смежного с улично-дорожной сетью – 3 м;</li> </ul> <p>- до границ земельного участка – 3 м.            Предельная высота – 15 м.            Максимальный процент застройки в границах земельного участка – 60 %.            Минимальный процент озеленения участка – 20 %</p>
9	Деловое управление	предельные (минимальные и (или) максимальные) размеры земельных участков, не подлежат установлению.	<p>Минимальные отступы зданий, строений, сооружений:</p> <ul style="list-style-type: none"> <li>- от красной линии улицы – 5 м;</li> <li>- в случае отсутствия утвержденной красной линии улицы – по линии сложившейся застройки;</li> <li>- в случае отсутствия утвержденной красной линии улицы и сложившейся линии застройки, отступ от границ земельного участка, смежного с улично-дорожной сетью – 5 м;</li> <li>- от красной линии проезда – 3 м;</li> <li>- в случае отсутствия утвержденной красной линии проезда – по линии сложившейся застройки;</li> <li>- в случае отсутствия утвержденной красной линии проезда и сложившейся линии застройки, отступ от границ земельного участка, смежного с улично-дорожной сетью – 3 м;</li> </ul> <p>- до границ земельного участка – 3 м.            Предельная высота – 16 м.            Максимальный процент застройки в границах земельного участка – 60 %.</p>

№ п/п	Вид разрешенного использования земельного участка и объекта капитального строительства	Предельные (минимальные и (или) максимальные) размеры земельных участков	Предельные параметры разрешенного строительства, реконструкции объектов капитального строительства
			Минимальный процент озеленения участка – 20 %
10	Магазины	предельные (минимальные и (или) максимальные) размеры земельных участков, не подлежат установлению.	<p>Минимальные отступы зданий, строений, сооружений:</p> <ul style="list-style-type: none"> <li>- от красной линии улицы – 5 м;</li> <li>- в случае отсутствия утвержденной красной линии улицы – по линии сложившейся застройки;</li> <li>- в случае отсутствия утвержденной красной линии улицы и сложившейся линии застройки, отступ от границ земельного участка, смежного с улично-дорожной сетью – 5 м;</li> <li>- от красной линии проезда – 3 м;</li> <li>- в случае отсутствия утвержденной красной линии проезда – по линии сложившейся застройки;</li> <li>- в случае отсутствия утвержденной красной линии проезда и сложившейся линии застройки, отступ от границ земельного участка, смежного с улично-дорожной сетью – 3 м;</li> <li>- до границ земельного участка – 3 м.</li> </ul> <p>Предельная высота – 15 м.  Максимальный процент застройки в границах земельного участка – 60 %.  Минимальный процент озеленения участка – 20 %</p>
11	Общественное питание	предельные (минимальные и (или) максимальные) размеры земельных участков, не подлежат установлению.	<p>Минимальные отступы зданий, строений, сооружений:</p> <ul style="list-style-type: none"> <li>- от красной линии улицы – 5 м;</li> <li>- в случае отсутствия утвержденной красной линии улицы – по линии сложившейся застройки;</li> <li>- в случае отсутствия утвержденной красной линии улицы и сложившейся линии застройки, отступ от границ земельного участка, смежного с улично-дорожной сетью – 5 м;</li> <li>- от красной линии проезда – 3 м;</li> <li>- в случае отсутствия утвержденной красной линии проезда – по линии сложившейся застройки;</li> <li>- в случае отсутствия утвержденной красной линии проезда и сложившейся линии застройки, отступ от границ земельного участка, смежного с улично-дорожной сетью – 3 м;</li> <li>- до границ земельного участка – 3 м.</li> </ul> <p>Предельная высота – 15 м.  Максимальный процент застройки в границах земельного участка – 60 %.  Минимальный процент озеленения участка – 20 %</p>
12	Служебные гаражи	предельные (минимальные и (или) максимальные) размеры	Минимальные отступы зданий, строений, сооружений:

№ п/п	Вид разрешенного использования земельного участка и объекта капитального строительства	Предельные (минимальные и (или) максимальные) размеры земельных участков	Предельные параметры разрешенного строительства, реконструкции объектов капитального строительства
		земельных участков, не подлежат установлению.	<ul style="list-style-type: none"> <li>- от красной линии улицы – 5 м;</li> <li>- в случае отсутствия утвержденной красной линии улицы – по линии сложившейся застройки;</li> <li>- в случае отсутствия утвержденной красной линии улицы и сложившейся линии застройки, отступ от границ земельного участка, смежного с улично-дорожной сетью – 5 м;</li> <li>- от красной линии проезда – 3 м;</li> <li>- в случае отсутствия утвержденной красной линии проезда – по линии сложившейся застройки;</li> <li>- в случае отсутствия утвержденной красной линии проезда и сложившейся линии застройки, отступ от границ земельного участка, смежного с улично-дорожной сетью – 3 м;</li> <li>- до границ земельного участка – 3 м.</li> </ul> <p>Иные предельные параметры не подлежат установлению и определяются в соответствии с СП 42.13330.2016. "Свод правил. Градостроительство. Планировка и застройка городских и сельских поселений. Актуализированная редакция СНиП 2.07.01-89*".</p>
13	Заправка транспортных средств	предельные (минимальные и (или) максимальные) размеры земельных участков, не подлежат установлению.	<p>Минимальные отступы зданий, строений, сооружений:</p> <ul style="list-style-type: none"> <li>- от красной линии улицы – 5 м;</li> <li>- в случае отсутствия утвержденной красной линии улицы – по линии сложившейся застройки;</li> <li>- в случае отсутствия утвержденной красной линии улицы и сложившейся линии застройки, отступ от границ земельного участка, смежного с улично-дорожной сетью – 5 м;</li> <li>- от красной линии проезда – 3 м;</li> <li>- в случае отсутствия утвержденной красной линии проезда – по линии сложившейся застройки;</li> <li>- в случае отсутствия утвержденной красной линии проезда и сложившейся линии застройки, отступ от границ земельного участка, смежного с улично-дорожной сетью – 3 м;</li> <li>- до границ земельного участка – 3 м.</li> </ul> <p>Иные предельные параметры не подлежат установлению и определяются в соответствии с СП 42.13330.2016. "Свод правил. Градостроительство. Планировка и застройка городских и сельских поселений. Актуализированная редакция СНиП 2.07.01-89*".</p>

№ п/п	Вид разрешенного использования земельного участка и объекта капитального строительства	Предельные (минимальные и (или) максимальные) размеры земельных участков	Предельные параметры разрешенного строительства, реконструкции объектов капитального строительства
14	Обеспечение дорожного отдыха	предельные (минимальные и (или) максимальные) размеры земельных участков, не подлежат установлению.	<p>Минимальные отступы зданий, строений, сооружений:</p> <ul style="list-style-type: none"> <li>- от красной линии улицы – 5 м;</li> <li>- в случае отсутствия утвержденной красной линии улицы – по линии сложившейся застройки;</li> <li>- в случае отсутствия утвержденной красной линии улицы и сложившейся линии застройки, отступ от границ земельного участка, смежного с улично-дорожной сетью – 5 м;</li> <li>- от красной линии проезда – 3 м;</li> <li>- в случае отсутствия утвержденной красной линии проезда – по линии сложившейся застройки;</li> <li>- в случае отсутствия утвержденной красной линии проезда и сложившейся линии застройки, отступ от границ земельного участка, смежного с улично-дорожной сетью – 3 м;</li> <li>- до границ земельного участка – 3 м.</li> </ul> <p>Предельная высота – 15 м.  Максимальный процент застройки в границах земельного участка – 60 %.  Минимальный процент озеленения участка – 20 %</p>
15	Автомобильные мойки	предельные (минимальные и (или) максимальные) размеры земельных участков, не подлежат установлению.	<p>Минимальные отступы зданий, строений, сооружений:</p> <ul style="list-style-type: none"> <li>- от красной линии улицы – 5 м;</li> <li>- в случае отсутствия утвержденной красной линии улицы – по линии сложившейся застройки;</li> <li>- в случае отсутствия утвержденной красной линии улицы и сложившейся линии застройки, отступ от границ земельного участка, смежного с улично-дорожной сетью – 5 м;</li> <li>- от красной линии проезда – 3 м;</li> <li>- в случае отсутствия утвержденной красной линии проезда – по линии сложившейся застройки;</li> <li>- в случае отсутствия утвержденной красной линии проезда и сложившейся линии застройки, отступ от границ земельного участка, смежного с улично-дорожной сетью – 3 м;</li> <li>- до границ земельного участка – 3 м.</li> </ul> <p>Иные предельные параметры не подлежат установлению и определяются в соответствии с СП 42.13330.2016. "Свод правил. Градостроительство. Планировка и застройка городских и сельских поселений. Актуализированная редакция СНиП 2.07.01-89*".</p>
16	Ремонт автомобилей	предельные (минимальные и	Минимальные отступы зданий,

№ п/п	Вид разрешенного использования земельного участка и объекта капитального строительства	Предельные (минимальные и (или) максимальные) размеры земельных участков	Предельные параметры разрешенного строительства, реконструкции объектов капитального строительства
		(или) максимальные) размеры земельных участков, не подлежат установлению.	<p>строений, сооружений:</p> <ul style="list-style-type: none"> <li>- от красной линии улицы – 5 м;</li> <li>- в случае отсутствия утвержденной красной линии улицы – по линии сложившейся застройки;</li> <li>- в случае отсутствия утвержденной красной линии улицы и сложившейся линии застройки, отступ от границ земельного участка, смежного с улично-дорожной сетью – 5 м;</li> <li>- от красной линии проезда – 3 м;</li> <li>- в случае отсутствия утвержденной красной линии проезда – по линии сложившейся застройки;</li> <li>- в случае отсутствия утвержденной красной линии проезда и сложившейся линии застройки, отступ от границ земельного участка, смежного с улично-дорожной сетью – 5 м;</li> <li>- до границ земельного участка – 3 м.</li> </ul> <p>Иные предельные параметры не подлежат установлению и определяются в соответствии с СП 42.13330.2016. "Свод правил. Градостроительство. Планировка и застройка городских и сельских поселений. Актуализированная редакция СНиП 2.07.01-89*".</p>
17	Выставочно-ярмарочная деятельность	предельные (минимальные и (или) максимальные) размеры земельных участков, не подлежат установлению.	<p>Минимальные отступы зданий, строений, сооружений:</p> <ul style="list-style-type: none"> <li>- от красной линии улицы – 5 м;</li> <li>- в случае отсутствия утвержденной красной линии улицы – по линии сложившейся застройки;</li> <li>- в случае отсутствия утвержденной красной линии улицы и сложившейся линии застройки, отступ от границ земельного участка, смежного с улично-дорожной сетью – 5 м;</li> <li>- от красной линии проезда – 3 м;</li> <li>- в случае отсутствия утвержденной красной линии проезда – по линии сложившейся застройки;</li> <li>- в случае отсутствия утвержденной красной линии проезда и сложившейся линии застройки, отступ от границ земельного участка, смежного с улично-дорожной сетью – 5 м;</li> <li>- до границ земельного участка – 3 м.</li> </ul> <p>Иные предельные параметры не подлежат установлению и определяются в соответствии с СП 42.13330.2016. "Свод правил. Градостроительство. Планировка и застройка городских и сельских поселений. Актуализированная редакция СНиП 2.07.01-89*".</p>

№ п/п	Вид разрешенного использования земельного участка и объекта капитального строительства	Предельные (минимальные и (или) максимальные) размеры земельных участков	Предельные параметры разрешенного строительства, реконструкции объектов капитального строительства
18	Общежития	предельные (минимальные и (или) максимальные) размеры земельных участков, не подлежат установлению.	<p>редакция СНиП 2.07.01-89*".</p> <p>Минимальные отступы зданий, строений, сооружений:</p> <ul style="list-style-type: none"> <li>- от красной линии улицы – 5 м;</li> <li>- в случае отсутствия утвержденной красной линии улицы – по линии сложившейся застройки;</li> <li>- в случае отсутствия утвержденной красной линии улицы и сложившейся линии застройки, отступ от границ земельного участка, смежного с улично-дорожной сетью – 5 м;</li> <li>- от красной линии проезда – 3 м;</li> <li>- в случае отсутствия утвержденной красной линии проезда – по линии сложившейся застройки;</li> <li>- в случае отсутствия утвержденной красной линии проезда и сложившейся линии застройки, отступ от границ земельного участка, смежного с улично-дорожной сетью – 3 м;</li> <li>- до границ земельного участка – 3 м.</li> </ul> <p>Предельная высота – 16 м.  Максимальный процент застройки в границах земельного участка – 50 %.  Минимальный процент озеленения участка – 20 %</p>
19	Обеспечение занятий спортом в помещениях	предельные (минимальные и (или) максимальные) размеры земельных участков, не подлежат установлению.	<p>Минимальные отступы зданий, строений, сооружений:</p> <ul style="list-style-type: none"> <li>- от красной линии улицы – 5 м;</li> <li>- в случае отсутствия утвержденной красной линии улицы – по линии сложившейся застройки;</li> <li>- в случае отсутствия утвержденной красной линии улицы и сложившейся линии застройки, отступ от границ земельного участка, смежного с улично-дорожной сетью – 5 м;</li> <li>- от красной линии проезда – 3 м;</li> <li>- в случае отсутствия утвержденной красной линии проезда – по линии сложившейся застройки;</li> <li>- в случае отсутствия утвержденной красной линии проезда и сложившейся линии застройки, отступ от границ земельного участка, смежного с улично-дорожной сетью – 3 м.</li> <li>- до границ земельного участка – 3 м;</li> </ul> <p>Иные предельные параметры не подлежат установлению и определяются в соответствии с СП 332.1325800.2017 "Свод правил. Спортивные сооружения. Правила проектирования"</p>

188. Для иных видов разрешенного использования земельных участков и объектов капитального строительства, не указанных в таблице 22, предельные (минимальные и (или) максимальные) размеры земельных участков и предельные параметры разрешенного строительства, реконструкции объектов капитального строительства не подлежат установлению и определяются на основании требований земельного и градостроительного законодательства, нормативов градостроительного проектирования, требований технических регламентов, положений национальных стандартов и сводов правил, в том числе:

1) свода правил "СП 42.13330.2016. Свод правил. Градостроительство. Планировка и застройка городских и сельских поселений. Актуализированная редакция СНиП 2.07.01-89\*";

2) свода правил "СП 18.13330.2011. Свод правил. Генеральные планы промышленных предприятий. Актуализированная редакция СНиП П-89-80\*";

3) СанПиН 2.2.1/2.1.1.1200-03 "Санитарно-защитные зоны и санитарная классификация предприятий, сооружений и иных объектов".

189. Минимальная площадь земельного участка допускается в размере не менее суммы площади, занимаемой существующим или размещаемым на его территории объектом капитального строительства и требуемых площади озелененных территорий, площади для размещения машино-мест, проездов и иных необходимых в соответствии с настоящими правилами и техническими регламентами вспомогательных объектов, предназначенных для его обслуживания и эксплуатации.

190. Ограничения использования земельных участков и объектов капитального строительства указаны в главе 2 раздела III настоящих правил.

### 1.3.2. Коммунально-складская зона (П2)

191. Коммунально-складская зона выделена для обеспечения правовых условий использования, строительства и реконструкции объектов капитального строительства коммунально-складского назначения.

### Перечень основных видов разрешенного использования земельных участков и объектов капитального строительства

Таблица 23

№ п/п	Вид разрешенного использования земельного участка и объекта капитального строительства		Описание вида разрешенного использования земельного участка и объекта капитального строительства
	Код	Наименование	
1	6.9	Склады	Размещение сооружений, имеющих назначение по временному хранению, распределению и перевалке грузов (за исключением хранения стратегических запасов), не являющихся частями производственных комплексов, на которых был создан груз: промышленные базы, склады, погрузочные терминалы и доки, нефтехранилища и нефтеналивные станции, газовые хранилища и обслуживающие их газоконденсатные и

№ п/п	Вид разрешенного использования земельного участка и объекта капитального строительства		Списание вида разрешенного использования земельного участка и объекта капитального строительства
	Код	Наименование	
			газоперекачивающие станции, элеваторы и продовольственные склады, за исключением железнодорожных перевалочных складов
2	6.9.1	Складские площадки	Временное хранение, распределение и перевалка грузов (за исключением хранения стратегических запасов) на открытом воздухе
3	6.5	Нефтехимическая промышленность	Размещение объектов капитального строительства, предназначенных для переработки углеводородного сырья, изготовления удобрений, полимеров, химической продукции бытового назначения и подобной продукции, а также другие подобные промышленные предприятия
4	6.7	Энергетика	Размещение объектов гидроэнергетики, тепловых станций и других электростанций, размещение обслуживающих и вспомогательных для электростанций сооружений (золоотвалов, гидротехнических сооружений); размещение объектов электросетевого хозяйства, за исключением объектов энергетики, размещение которых предусмотрено содержанием вида разрешенного использования с кодом 3.1
5	6.8	Связь	Размещение объектов связи, радиовещания, телевидения, включая воздушные радиорелейные, надземные и подземные кабельные линии связи, линии радиофикации, антенные поля, усилительные пункты на кабельных линиях связи, инфраструктуру спутниковой связи и телерадиовещания, за исключением объектов связи, размещение которых предусмотрено содержанием видов разрешенного использования с кодами 3.1.1, 3.2.3
6	7.1.1	Железнодорожные пути	Размещение железнодорожных путей
7	7.2.1	Размещение автомобильных дорог	Размещение автомобильных дорог за пределами населенных пунктов и технически связанных с ними сооружений, придорожных стоянок (парковок) транспортных средств в границах городских улиц и дорог, за исключением предусмотренных видами разрешенного использования с кодами 2.7.1, 4.9, 7.2.3, а также некапитальных сооружений, предназначенных для охраны транспортных средств; размещение объектов, предназначенных для размещения постов органов внутренних дел, ответственных за безопасность дорожного движения
8	7.2.2	Обслуживание перевозок пассажиров	Размещение зданий и сооружений, предназначенных для обслуживания пассажиров, за исключением объектов капитального строительства, размещение которых предусмотрено содержанием вида разрешенного использования с кодом 7.6
9	7.2.3	Стоянки транспорта общего пользования	Размещение стоянок транспортных средств, осуществляющих перевозки людей по установленному маршруту
10	2.7.1	Хранение автотранспорта	Размещение отдельно стоящих и пристроенных гаражей, в том числе подземных, предназначенных для хранения автотранспорта, в том числе с разделением на машино-места, за

№ п/п	Вид разрешенного использования земельного участка и объекта капитального строительства		Описание вида разрешенного использования земельного участка и объекта капитального строительства
	Код	Наименование	
			исключением гаражей, размещение которых предусмотрено содержанием вида разрешенного использования с кодом 4.9
11	3.1.1	Предоставление коммунальных услуг	Размещение зданий и сооружений, обеспечивающих поставку воды, тепла, электричества, газа, отвод канализационных стоков, очистку и уборку объектов недвижимости (котельных, водозаборов, очистных сооружений, насосных станций, водопроводов, линий электропередач, трансформаторных подстанций, газопроводов, линий связи, телефонных станций, канализаций, стоянок, гаражей и мастерских для обслуживания уборочной и аварийной техники, сооружений, необходимых для сбора и плавки снега)
12	3.3	Бытовое обслуживание	Размещение объектов капитального строительства, предназначенных для оказания населению или организациям бытовых услуг (мастерские мелкого ремонта, ателье, бани, парикмахерские, прачечные, химчистки, похоронные бюро)
13	3.9.1	Обеспечение деятельности в области гидрометеорологии и смежных с ней областях	Размещение объектов капитального строительства, предназначенных для наблюдений за физическими и химическими процессами, происходящими в окружающей среде, определения ее гидрометеорологических, агрометеорологических и гелиогеофизических характеристик, уровня загрязнения атмосферного воздуха, почв, водных объектов, в том числе по гидробиологическим показателям, и околоземного - космического пространства, зданий и сооружений, используемых в области гидрометеорологии и смежных с ней областях (доплеровские метеорологические радиолокаторы, гидрологические посты и другие)
14	4.4	Магазины	Размещение объектов капитального строительства, предназначенных для продажи товаров, торговая площадь которых составляет до 5000 кв. м
15	4.6	Общественное питание	Размещение объектов капитального строительства в целях устройства мест общественного питания (рестораны, кафе, столовые, закусочные, бары)
16	4.9	Служебные гаражи	Размещение постоянных или временных гаражей, стоянок для хранения служебного автотранспорта, используемого в целях осуществления видов деятельности, предусмотренных видами разрешенного использования с кодами 3.0, 4.0, а также для стоянки и хранения транспортных средств общего пользования, в том числе в депо
17	4.9.1.1	Заправка транспортных средств	Размещение автозаправочных станций; размещение магазинов сопутствующей торговли, зданий для организации общественного питания в качестве объектов дорожного сервиса
18	4.9.1.2	Обеспечение дорожного отдыха	Размещение зданий для предоставления гостиничных услуг в качестве дорожного сервиса (мотелей), а также размещение магазинов сопутствующей торговли, зданий для

№ п/п	Вид разрешенного использования земельного участка и объекта капитального строительства		Описание вида разрешенного использования земельного участка и объекта капитального строительства
	Код	Наименование	
			организации общественного питания в качестве объектов дорожного сервиса
19	4.9.1.3	Автомобильные мойки	Размещение автомобильных моек, а также размещение магазинов сопутствующей торговли
20	4.9.1.4	Ремонт автомобилей	Размещение мастерских, предназначенных для ремонта и обслуживания автомобилей, и прочих объектов дорожного сервиса, а также размещение магазинов сопутствующей торговли
21	12.0.1	Улично-дорожная сеть	Размещение объектов улично-дорожной сети: автомобильных дорог, трамвайных путей и пешеходных тротуаров в границах населенных пунктов, пешеходных переходов, бульваров, площадей, проездов, велодорожек и объектов велосипедной и инженерной инфраструктуры; размещение придорожных стоянок (парковок) транспортных средств в границах городских улиц и дорог, за исключением предусмотренных видами разрешенного использования с кодами 2.7.1, 4.9, 7.2.3, а также некапитальных сооружений, предназначенных для охраны транспортных средств

**Перечень вспомогательных видов разрешенного использования земельных участков и объектов капитального строительства**

Таблица 24

№ п/п	Вид разрешенного использования земельного участка и объекта капитального строительства		Описание вида разрешенного использования земельного участка и объекта капитального строительства
	Код	Наименование	
1	12.0.2	Благоустройство территории	Размещение декоративных, технических, планировочных, конструктивных устройств, элементов озеленения, различных видов оборудования и оформления, малых архитектурных форм, некапитальных нестационарных строений и сооружений, информационных щитов и указателей, применяемых как составные части благоустройства территории, общественных туалетов

**Перечень условно разрешенных видов разрешенного использования объектов капитального строительства и земельных участков**

Таблица 25

№ п/п	Вид разрешенного использования земельного участка и объекта капитального строительства		Списание вида разрешенного использования земельного участка и объекта капитального строительства
	Код	Наименование	
1	3.6.1	Объекты культурно-досуговой деятельности	Размещение зданий, предназначенных для размещения музеев, выставочных залов, художественных галерей, домов культуры, библиотек, кинотеатров и кинозалов, театров, филармоний, концертных залов, планетариев

**Предельные (минимальные и (или) максимальные) размеры земельных участков и предельные параметры разрешенного строительства, реконструкции объектов капитального строительства**

Таблица 26

№ п/п	Вид разрешенного использования земельного участка и объекта капитального строительства	Предельные (минимальные и (или) максимальные) размеры земельных участков	Предельные параметры разрешенного строительства, реконструкции объектов капитального строительства
1	Склады	предельные (минимальные и (или) максимальные) размеры земельных участков, не подлежат установлению.	<p>Минимальные отступы зданий, строений, сооружений:</p> <ul style="list-style-type: none"> <li>- от красной линии улицы – 5 м;</li> <li>- в случае отсутствия утвержденной красной линии улицы – по линии сложившейся застройки;</li> <li>- в случае отсутствия утвержденной красной линии улицы и сложившейся линии застройки, отступ от границ земельного участка, смежного с улично-дорожной сетью – 5 м;</li> <li>- от красной линии проезда – 3 м;</li> <li>- в случае отсутствия утвержденной красной линии проезда – по линии сложившейся застройки;</li> <li>- в случае отсутствия утвержденной красной линии проезда и сложившейся линии застройки, отступ от границ земельного участка, смежного с улично-дорожной сетью – 3 м;</li> <li>- до границ земельного участка – 3 м.</li> </ul> <p>Иные предельные параметры не подлежат установлению и определяются в соответствии с СП 42.13330.2016. "Свод правил. Градостроительство. Планировка и застройка городских и сельских поселений. Актуализированная редакция СНиП 2.07.01-89*"; СП 18.13330.2011. "Свод правил. Генеральные планы промышленных предприятий. Актуализированная редакция СНиП II-89-80*".</p>
2	Складские площадки	предельные (минимальные и (или) максимальные) размеры земельных участков, не подлежат установлению.	<p>Минимальные отступы зданий, строений, сооружений:</p> <ul style="list-style-type: none"> <li>- от красной линии улицы – 5 м;</li> <li>- в случае отсутствия утвержденной красной линии улицы – по линии сложившейся застройки;</li> <li>- в случае отсутствия утвержденной красной линии улицы и сложившейся линии застройки, отступ от границ земельного участка, смежного с улично-дорожной сетью – 5 м;</li> <li>- от красной линии проезда – 3 м;</li> <li>- в случае отсутствия утвержденной красной линии проезда – по линии сложившейся застройки;</li> <li>- в случае отсутствия утвержденной красной линии проезда и</li> </ul>

№ п/п	Вид разрешенного использования земельного участка и объекта капитального строительства	Предельные (минимальные и (или) максимальные) размеры земельных участков	Предельные параметры разрешенного строительства, реконструкции объектов капитального строительства
			<p>сложившейся линии застройки, отступ от границ земельного участка, смежного с улично-дорожной сетью – 3 м;</p> <p>- до границ земельного участка – 3 м.</p> <p>Иные предельные параметры не подлежат установлению и определяются в соответствии с СП 42.13330.2016. "Свод правил. Градостроительство. Планировка и застройка городских и сельских поселений. Актуализированная редакция СНиП 2.07.01-89*"; СП 18.13330.2011. "Свод правил. Генеральные планы промышленных предприятий. Актуализированная редакция СНиП II-89-80*".</p>
3	Хранение автотранспорта	предельные (минимальные и (или) максимальные) размеры земельных участков, не подлежат установлению.	<p>Минимальные отступы зданий, строений, сооружений:</p> <p>- от красной линии улицы – 5 м;</p> <p>- в случае отсутствия утвержденной красной линии улицы – по линии сложившейся застройки;</p> <p>- в случае отсутствия утвержденной красной линии улицы и сложившейся линии застройки, отступ от границ земельного участка, смежного с улично-дорожной сетью – 5 м;</p> <p>- от красной линии проезда – 3 м;</p> <p>- в случае отсутствия утвержденной красной линии проезда – по линии сложившейся застройки;</p> <p>- в случае отсутствия утвержденной красной линии проезда и сложившейся линии застройки, отступ от границ земельного участка, смежного с улично-дорожной сетью – 3 м;</p> <p>- до границ земельного участка – 3 м.</p> <p>Иные предельные параметры не подлежат установлению и определяются в соответствии с СП 42.13330.2016. "Свод правил. Градостроительство. Планировка и застройка городских и сельских поселений. Актуализированная редакция СНиП 2.07.01-89*".</p>
4	Предоставление коммунальных услуг	предельные (минимальные и (или) максимальные) размеры земельных участков, не подлежат установлению.	<p>Минимальные отступы зданий, строений, сооружений:</p> <p>- от красной линии улицы – 5 м;</p> <p>- в случае отсутствия утвержденной красной линии улицы – по линии сложившейся застройки;</p> <p>- в случае отсутствия утвержденной красной линии улицы и сложившейся линии застройки, отступ от границ земельного участка, смежного с улично-дорожной сетью – 5 м;</p>

№ п/п	Вид разрешенного использования земельного участка и объекта капитального строительства	Предельные (минимальные и (или) максимальные) размеры земельных участков	Предельные параметры разрешенного строительства, реконструкции объектов капитального строительства
			<ul style="list-style-type: none"> <li>- от красной линии проезда – 3 м;</li> <li>- в случае отсутствия утвержденной красной линии проезда – по линии сложившейся застройки;</li> <li>- в случае отсутствия утвержденной красной линии проезда и сложившейся линии застройки, отступ от границ земельного участка, смежного с улично-дорожной сетью – 3 м;</li> <li>- до границ земельного участка – 3 м.</li> </ul> <p>Иные предельные параметры не подлежат установлению и определяются в соответствии с СП 42.13330.2016. "Свод правил. Градостроительство. Планировка и застройка городских и сельских поселений. Актуализированная редакция СНиП 2.07.01-89**".</p>
5	Бытовое обслуживание	предельные (минимальные и (или) максимальные) размеры земельных участков, не подлежат установлению.	<p>Минимальные отступы зданий, строений, сооружений:</p> <ul style="list-style-type: none"> <li>- от красной линии улицы – 5 м;</li> <li>- в случае отсутствия утвержденной красной линии улицы – по линии сложившейся застройки;</li> <li>- в случае отсутствия утвержденной красной линии улицы и сложившейся линии застройки, отступ от границ земельного участка, смежного с улично-дорожной сетью – 5 м;</li> <li>- от красной линии проезда – 3 м;</li> <li>- в случае отсутствия утвержденной красной линии проезда – по линии сложившейся застройки;</li> <li>- в случае отсутствия утвержденной красной линии проезда и сложившейся линии застройки, отступ от границ земельного участка, смежного с улично-дорожной сетью – 3 м;</li> <li>- до границ земельного участка – 3 м.</li> </ul> <p>Предельная высота – 15 м.  Максимальный процент застройки в границах земельного участка – 60 %.  Минимальный процент озеленения участка – 20 %</p>
6	Обеспечение деятельности в области гидрометеорологии и смежных с ней областях	предельные (минимальные и (или) максимальные) размеры земельных участков, не подлежат установлению.	<p>Минимальные отступы зданий, строений, сооружений:</p> <ul style="list-style-type: none"> <li>- от красной линии улицы – 5 м;</li> <li>- в случае отсутствия утвержденной красной линии улицы – по линии сложившейся застройки;</li> <li>- в случае отсутствия утвержденной красной линии улицы и сложившейся линии застройки, отступ от границ земельного участка, смежного с улично-дорожной сетью – 5 м;</li> <li>- от красной линии проезда – 3 м;</li> </ul>

№ п/п	Вид разрешенного использования земельного участка и объекта капитального строительства	Предельные (минимальные и (или) максимальные) размеры земельных участков	Предельные параметры разрешенного строительства, реконструкции объектов капитального строительства
			<ul style="list-style-type: none"> <li>- в случае отсутствия утвержденной красной линии проезда – по линии сложившейся застройки;</li> <li>- в случае отсутствия утвержденной красной линии проезда и сложившейся линии застройки, отступ от границ земельного участка, смежного с улично-дорожной сетью – 3 м;</li> <li>- до границ земельного участка – 3 м.</li> </ul> Предельная высота – 15 м. Максимальный процент застройки в границах земельного участка – 60 %. Минимальный процент озеленения участка – 20 %
7	Магазины	предельные (минимальные и (или) максимальные) размеры земельных участков, не подлежат установлению.	Минимальные отступы зданий, строений, сооружений: <ul style="list-style-type: none"> <li>- от красной линии улицы – 5 м;</li> <li>- в случае отсутствия утвержденной красной линии улицы – по линии сложившейся застройки;</li> <li>- в случае отсутствия утвержденной красной линии улицы и сложившейся линии застройки, отступ от границ земельного участка, смежного с улично-дорожной сетью – 5 м;</li> <li>- от красной линии проезда – 3 м;</li> <li>- в случае отсутствия утвержденной красной линии проезда – по линии сложившейся застройки;</li> <li>- в случае отсутствия утвержденной красной линии проезда и сложившейся линии застройки, отступ от границ земельного участка, смежного с улично-дорожной сетью – 3 м;</li> <li>- до границ земельного участка – 3 м.</li> </ul> Предельная высота – 15 м. Максимальный процент застройки в границах земельного участка – 60 %. Минимальный процент озеленения участка – 20 %
8	Общественное питание	предельные (минимальные и (или) максимальные) размеры земельных участков, не подлежат установлению.	Минимальные отступы зданий, строений, сооружений: <ul style="list-style-type: none"> <li>- от красной линии улицы – 5 м;</li> <li>- в случае отсутствия утвержденной красной линии улицы – по линии сложившейся застройки;</li> <li>- в случае отсутствия утвержденной красной линии улицы и сложившейся линии застройки, отступ от границ земельного участка, смежного с улично-дорожной сетью – 5 м;</li> <li>- от красной линии проезда – 3 м;</li> <li>- в случае отсутствия утвержденной красной линии проезда – по линии сложившейся застройки;</li> <li>- в случае отсутствия утвержденной</li> </ul>

№ п/п	Вид разрешенного использования земельного участка и объекта капитального строительства	Предельные (минимальные и (или) максимальные) размеры земельных участков	Предельные параметры разрешенного строительства, реконструкции объектов капитального строительства
			<p>красной линии проезда и сложившейся линии застройки, ступ от границ земельного участка, смежного с улично-дорожной сетью – 3 м;</p> <p>- до границ земельного участка – 3 м.</p> <p>Предельная высота – 15 м.</p> <p>Максимальный процент застройки в границах земельного участка – 60 %.</p> <p>Минимальный процент озеленения участка – 20 %</p>
9	Служебные гаражи	предельные (минимальные и (или) максимальные) размеры земельных участков, не подлежат установлению.	<p>Минимальные отступы зданий, строений, сооружений:</p> <ul style="list-style-type: none"> <li>- от красной линии улицы – 5 м;</li> <li>- в случае отсутствия утвержденной красной линии улицы – по линии сложившейся застройки;</li> <li>- в случае отсутствия утвержденной красной линии улицы и сложившейся линии застройки, отступ от границ земельного участка, смежного с улично-дорожной сетью – 5 м;</li> <li>- от красной линии проезда – 3 м;</li> <li>- в случае отсутствия утвержденной красной линии проезда – по линии сложившейся застройки;</li> <li>- в случае отсутствия утвержденной красной линии проезда и сложившейся линии застройки, ступ от границ земельного участка, смежного с улично-дорожной сетью – 3 м;</li> <li>- до границ земельного участка – 3 м.</li> </ul> <p>Предельная высота – 15 м.</p> <p>Максимальный процент застройки в границах земельного участка – 60 %.</p> <p>Минимальный процент озеленения участка – 20 %</p>
10	Заправка транспортных средств	предельные (минимальные и (или) максимальные) размеры земельных участков, не подлежат установлению.	<p>Минимальные отступы зданий, строений, сооружений:</p> <ul style="list-style-type: none"> <li>- от красной линии улицы – 5 м;</li> <li>- в случае отсутствия утвержденной красной линии улицы – по линии сложившейся застройки;</li> <li>- в случае отсутствия утвержденной красной линии улицы и сложившейся линии застройки, отступ от границ земельного участка, смежного с улично-дорожной сетью – 5 м;</li> <li>- от красной линии проезда – 3 м;</li> <li>- в случае отсутствия утвержденной красной линии проезда – по линии сложившейся застройки;</li> <li>- в случае отсутствия утвержденной красной линии проезда и сложившейся линии застройки, ступ от границ земельного участка, смежного с улично-дорожной сетью –</li> </ul>

№ п/п	Вид разрешенного использования земельного участка и объекта капитального строительства	Предельные (минимальные и (или) максимальные) размеры земельных участков	Предельные параметры разрешенного строительства, реконструкции объектов капитального строительства
			<p>3 м;</p> <p>- до границ земельного участка – 3 м.</p> <p>Иные предельные параметры не подлежат установлению и определяются в соответствии с СП 42.13330.2016. "Свод правил. Градостроительство. Планировка и застройка городских и сельских поселений. Актуализированная редакция СНиП 2.07.01-89*".</p>
11	Автомобильные мойки	предельные (минимальные и (или) максимальные) размеры земельных участков, не подлежат установлению.	<p>Минимальные отступы зданий, строений, сооружений:</p> <ul style="list-style-type: none"> <li>- от красной линии улицы – 5 м;</li> <li>- в случае отсутствия утвержденной красной линии улицы – по линии сложившейся застройки;</li> <li>- в случае отсутствия утвержденной красной линии улицы и сложившейся линии застройки, отступ от границ земельного участка, смежного с улично-дорожной сетью – 5 м;</li> <li>- от красной линии проезда – 3 м;</li> <li>- в случае отсутствия утвержденной красной линии проезда – по линии сложившейся застройки;</li> <li>- в случае отсутствия утвержденной красной линии проезда и сложившейся линии застройки, отступ от границ земельного участка, смежного с улично-дорожной сетью – 3 м;</li> <li>- до границ земельного участка – 3 м.</li> </ul> <p>Иные предельные параметры не подлежат установлению и определяются в соответствии с СП 42.13330.2016. "Свод правил. Градостроительство. Планировка и застройка городских и сельских поселений. Актуализированная редакция СНиП 2.07.01-89*".</p>
12	Ремонт автомобилей	предельные (минимальные и (или) максимальные) размеры земельных участков, не подлежат установлению.	<p>Минимальные отступы зданий, строений, сооружений:</p> <ul style="list-style-type: none"> <li>- от красной линии улицы – 5 м;</li> <li>- в случае отсутствия утвержденной красной линии улицы – по линии сложившейся застройки;</li> <li>- в случае отсутствия утвержденной красной линии улицы и сложившейся линии застройки, отступ от границ земельного участка, смежного с улично-дорожной сетью – 5 м;</li> <li>- от красной линии проезда – 3 м;</li> <li>- в случае отсутствия утвержденной красной линии проезда – по линии сложившейся застройки;</li> <li>- в случае отсутствия утвержденной красной линии проезда и сложившейся линии застройки,</li> </ul>

№ п/п	Вид разрешенного использования земельного участка и объекта капитального строительства	Предельные (минимальные и (или) максимальные) размеры земельных участков	Предельные параметры разрешенного строительства, реконструкции объектов капитального строительства
			отступ от границ земельного участка, смежного с улично-дорожной сетью – 3 м; - до границ земельного участка – 3 м. Иные предельные параметры не подлежат установлению и определяются в соответствии с СП 42.13330.2016. "Свод правил. Градостроительство. Планировка и застройка городских и сельских поселений. Актуализированная редакция СНиП 2.07.01-89*".
13	Объекты культурно-досуговой деятельности	предельные (минимальные и (или) максимальные) размеры земельных участков не подлежат установлению.	Минимальные отступы зданий, строений, сооружений: - от красной линии улицы – 5 м; - в случае отсутствия утвержденной красной линии улицы – по линии сложившейся застройки; - в случае отсутствия утвержденной красной линии улицы и сложившейся линии застройки, отступ от границ земельного участка, смежного с улично-дорожной сетью – 5 м; - от красной линии проезда – 3 м; - в случае отсутствия утвержденной красной линии проезда – по линии сложившейся застройки; - в случае отсутствия утвержденной красной линии проезда и сложившейся линии застройки, отступ от границ земельного участка, смежного с улично-дорожной сетью – 3 м; - до границ земельного участка – 3 м. Предельное количество надземных этажей - 3. Максимальный процент застройки в границах земельного участка – 60 %. Минимальный процент озеленения участка – 20 %

192. Для иных видов разрешенного использования земельных участков и объектов капитального строительства, не указанных в таблице 26, предельные (минимальные и (или) максимальные) размеры земельных участков и предельные параметры разрешенного строительства, реконструкции объектов капитального строительства не подлежат установлению и определяются на основании требований земельного и градостроительного законодательства, нормативов градостроительного проектирования, требований технических регламентов, положений национальных стандартов и сводов правил, в том числе:

1) свода правил "СП 42.13330.2016. Свод правил. Градостроительство. Планировка и застройка городских и сельских поселений. Актуализированная редакция СНиП 2.07.01-89\*";

2) свода правил "СП 18.13330.2011. Свод правил. Генеральные планы промышленных предприятий. Актуализированная редакция СНиП П-89-80\*";

3) СанПиН 2.2.1/2.1.1.1200-03 "Санитарно-защитные зоны и санитарная классификация предприятий, сооружений и иных объектов".

193. Минимальная площадь земельного участка допускается в размере не менее суммы площади, занимаемой существующим или размещаемым на его территории объектом капитального строительства, и требуемых площади озелененных территорий, площади для размещения машино-мест, проездов и иных необходимых в соответствии с настоящими правилами и техническими регламентами вспомогательных объектов, предназначенных для его обслуживания и эксплуатации.

194. Ограничения использования земельных участков и объектов капитального строительства указаны в главе 2 раздела III настоящих правил.

#### 1.4. Градостроительные регламенты. Зона инженерной инфраструктуры (И)

##### 1.4.1. Зона инженерной инфраструктуры (И)

195. Зона инженерной инфраструктуры установлена для размещения и эксплуатации объектов водоснабжения, специальных инженерно-технических сооружений и коммуникаций для размещения и эксплуатации очистных сооружений, специальных инженерно-технических сооружений и коммуникаций объектов электроснабжения, электроподстанций, специальных инженерно-технических сооружений и коммуникаций, размещения и эксплуатации источников теплоснабжения (котельных, тепловых пунктов).

#### Перечень основных видов разрешенного использования земельных участков и объектов капитального строительства

Таблица 27

№ п/п	Вид разрешенного использования земельного участка и объекта капитального строительства		Описание вида разрешенного использования земельного участка и объекта капитального строительства
	Код	Наименование	
1	3.1.1	Предоставление коммунальных услуг	Размещение зданий и сооружений, обеспечивающих поставку воды, тепла, электричества, газа, отвод канализационных стоков, очистку и уборку объектов недвижимости (котельных, водозаборов, очистных сооружений, насосных станций, водопроводов, линий электропередач, трансформаторных подстанций, газопроводов, линий связи, телефонных станций, канализаций, стоянок, гаражей и мастерских для обслуживания уборочной и аварийной техники, сооружений, необходимых для сбора и плавки снега)

№ п/п	Вид разрешенного использования земельного участка и объекта капитального строительства		Описание вида разрешенного использования земельного участка и объекта капитального строительства
	Код	Наименование	
2	3.1.2	Административные здания организаций, обеспечивающих предоставление коммунальных услуг	Размещение зданий, предназначенных для приема физических и юридических лиц в связи с предоставлением им коммунальных услуг
3	3.9.1	Обеспечение деятельности в области гидрометеорологии и смежных с ней областях	Размещение объектов капитального строительства, предназначенных для наблюдений за физическими и химическими процессами, происходящими в окружающей среде, определения ее гидрометеорологических, агрометеорологических и гелиогеофизических характеристик, уровня загрязнения атмосферного воздуха, почв, водных объектов, в том числе по гидробиологическим показателям, и околоземного - космического пространства, зданий и сооружений, используемых в области гидрометеорологии и смежных с ней областях (доплеровские метеорологические радиолокаторы, гидрологические посты и другие)
4	6.7	Энергетика	Размещение объектов гидроэнергетики, тепловых станций и других электростанций, размещение обслуживающих и вспомогательных для электростанций сооружений (золоотвалов, гидротехнических сооружений); размещение объектов электросетевого хозяйства, за исключением объектов энергетике, размещение которых предусмотрено содержанием вида разрешенного использования с кодом 3.1
5	6.7.1	Атомная энергетика	Размещение объектов использования атомной энергии, в том числе атомных станций, ядерных установок (за исключением создаваемых в научных целях), пунктов хранения ядерных материалов и радиоактивных веществ размещение обслуживающих и вспомогательных для электростанций сооружений; размещение объектов электросетевого хозяйства, обслуживающих атомные электростанции
6	6.8	Связь	Размещение объектов связи, радиовещания, телевидения, включая воздушные радиорелейные, надземные и подземные кабельные линии связи, линии радиофикации, антенные поля, усилительные пункты на кабельных линиях связи, инфраструктуру спутниковой связи и телерадиовещания, за исключением объектов связи, размещение которых предусмотрено содержанием видов разрешенного использования с кодами 3.1.1, 3.2.3
7	6.9	Склады	Размещение сооружений, имеющих назначение по временному хранению, распределению и перевалке грузов (за исключением хранения стратегических запасов), не являющихся частями

№ п/п	Вид разрешенного использования земельного участка и объекта капитального строительства		Описание вида разрешенного использования земельного участка и объекта капитального строительства
	Код	Наименование	
			производственных комплексов, на которых был создан груз: промышленные базы, склады, погрузочные терминалы и доки, нефтехранилища и нефтеналивные станции, газовые хранилища и обслуживающие их газоконденсатные и газоперекачивающие станции, элеваторы и продовольственные склады, за исключением железнодорожных перевалочных складов
8	7.1.1	Железнодорожные пути	Размещение железнодорожных путей
9	7.2.1	Размещение автомобильных дорог	Размещение автомобильных дорог за пределами населенных пунктов и технически связанных с ними сооружений, придорожных стоянок (парковок) транспортных средств в границах городских улиц и дорог, за исключением предусмотренных видами разрешенного использования с кодами 2.7.1, 4.9, 7.2.3, а также некапитальных сооружений, предназначенных для охраны транспортных средств; размещение объектов, предназначенных для размещения постов органов внутренних дел, ответственных за безопасность дорожного движения
10	7.5	Трубопроводный транспорт	Размещение нефтепроводов, водопроводов, газопроводов и иных трубопроводов, а также иных зданий и сооружений, необходимых для эксплуатации названных трубопроводов
11	11.2	Специальное пользование водными объектами	Использование земельных участков, примыкающих к водным объектам способами, необходимыми для специального водопользования (забор водных ресурсов из поверхностных водных объектов, сброс сточных вод и (или) дренажных вод, проведение дноуглубительных, взрывных, буровых и других работ, связанных с изменением дна и берегов водных объектов)
12	11.3	Гидротехнические сооружения	Размещение гидротехнических сооружений, необходимых для эксплуатации водохранилищ (плотин, водосбросов, водозаборных, водовыпускных и других гидротехнических сооружений, судопропускных сооружений, рыбозащитных и рыбопропускных сооружений, берегозащитных сооружений)
13	12.0.1	Улично-дорожная сеть	Размещение объектов улично-дорожной сети: автомобильных дорог, трамвайных путей и пешеходных тротуаров в границах населенных пунктов, пешеходных переходов, бульваров, площадей, проездов, велодорожек и объектов велотранспортной и инженерной инфраструктуры; размещение придорожных стоянок (парковок) транспортных средств в границах городских улиц и дорог, за исключением предусмотренных видами разрешенного использования с кодами 2.7.1, 4.9, 7.2.3, а также некапитальных сооружений, предназначенных для охраны транспортных

№ п/п	Вид разрешенного использования земельного участка и объекта капитального строительства		Описание вида разрешенного использования земельного участка и объекта капитального строительства
	Код	Наименование	
			средств

### Перечень вспомогательных видов разрешенного использования земельных участков и объектов капитального строительства

Таблица 28

№ п/п	Вид разрешенного использования земельного участка и объекта капитального строительства		Описание вида разрешенного использования земельного участка и объекта капитального строительства
	Код	Наименование	
1	4.9	Служебные гаражи	Размещение постоянных или временных гаражей, стоянок для хранения служебного автотранспорта, используемого в целях осуществления видов деятельности, предусмотренных видами разрешенного использования с кодами 3.0, 4.0, а также для стоянки и хранения транспортных средств общего пользования, в том числе в депо

### Перечень условно разрешенных видов разрешенного использования объектов капитального строительства и земельных участков

Таблица 29

№ п/п	Вид разрешенного использования земельного участка и объекта капитального строительства		Описание вида разрешенного использования земельного участка и объекта капитального строительства
	Код	Наименование	
1	4.9.1.1	Заправка транспортных средств	Размещение автозаправочных станций; размещение магазинов сопутствующей торговли, зданий для организации общественного питания в качестве объектов дорожного сервиса
2	4.9.1.3	Автомобильные мойки	Размещение автомобильных моек, а также размещение магазинов сопутствующей торговли
3	4.9.1.4	Ремонт автомобилей	Размещение мастерских, предназначенных для ремонта и обслуживания автомобилей, и прочих объектов дорожного сервиса, а также размещение магазинов сопутствующей торговли

### Предельные (минимальные и (или) максимальные) размеры земельных участков и предельные параметры разрешенного строительства, реконструкции объектов капитального строительства

Таблица 30

№ п/п	Вид разрешенного использования земельного участка и объекта капитального строительства	Предельные (минимальные и (или) максимальные) размеры земельных участков	Предельные параметры разрешенного строительства, реконструкции объектов капитального строительства
1	Предоставление коммунальных услуг	предельные (минимальные и (или) максимальные) размеры земельных участков, не подлежат установлению.	Минимальные отступы зданий, сооружений: - от красной линии улицы – 5 м; - в случае отсутствия утвержденной красной линии улицы – по линии сложившейся застройки;

№ п/п	Вид разрешенного использования земельного участка и объекта капитального строительства	Предельные (минимальные и (или) максимальные) размеры земельных участков	Предельные параметры разрешенного строительства, реконструкции объектов капитального строительства
			<ul style="list-style-type: none"> <li>- в случае отсутствия утвержденной красной линии улицы и сложившейся линии застройки, отступ от границ земельного участка, смежного с улично-дорожной сетью – 5 м;</li> <li>- от красной линии проезда – 3 м;</li> <li>- в случае отсутствия утвержденной красной линии проезда – по линии сложившейся застройки;</li> <li>- в случае отсутствия утвержденной красной линии проезда и сложившейся линии застройки, отступ от границ земельного участка, смежного с улично-дорожной сетью – 3 м;</li> <li>- до границ земельного участка – 3 м.</li> </ul> <p>Иные предельные параметры не подлежат установлению и определяются в соответствии с СП 42.13330.2016. "Свод правил. Градостроительство. Планировка и застройка городских и сельских поселений. Актуализированная редакция СНиП 2.07.01-89*".</p>
2	Склады	предельные (минимальные и (или) максимальные) размеры земельных участков, не подлежат установлению.	<p>Минимальные отступы зданий, строений, сооружений:</p> <ul style="list-style-type: none"> <li>- от красной линии улицы – 5 м;</li> <li>- в случае отсутствия утвержденной красной линии улицы – по линии сложившейся застройки;</li> <li>- в случае отсутствия утвержденной красной линии улицы и сложившейся линии застройки, отступ от границ земельного участка, смежного с улично-дорожной сетью – 5 м;</li> <li>- от красной линии проезда – 3 м;</li> <li>- в случае отсутствия утвержденной красной линии проезда – по линии сложившейся застройки;</li> <li>- в случае отсутствия утвержденной красной линии проезда и сложившейся линии застройки, отступ от границ земельного участка, смежного с улично-дорожной сетью – 3 м;</li> <li>- до границ земельного участка – 3 м.</li> </ul> <p>Иные предельные параметры не подлежат установлению и определяются в соответствии с СП 42.13330.2016. "Свод правил. Градостроительство. Планировка и застройка городских и сельских поселений. Актуализированная редакция СНиП 2.07.01-89*".</p>
3	Заправка транспортных средств	предельные (минимальные и (или) максимальные) размеры земельных участков, не подлежат установлению.	<p>Минимальные отступы зданий, строений, сооружений:</p> <ul style="list-style-type: none"> <li>- от красной линии улицы – 5 м;</li> <li>- в случае отсутствия утвержденной</li> </ul>

№ п/п	Вид разрешенного использования земельного участка и объекта капитального строительства	Предельные (минимальные и (или) максимальные) размеры земельных участков	Предельные параметры разрешенного строительства, реконструкции объектов капитального строительства
			<p>красной линии улицы – по линии сложившейся застройки;</p> <ul style="list-style-type: none"> <li>- в случае отсутствия утвержденной красной линии улицы и сложившейся линии застройки, отступ от границ земельного участка, смежного с улично-дорожной сетью – 5 м;</li> <li>- от красной линии проезда – 3 м;</li> <li>- в случае отсутствия утвержденной красной линии проезда – по линии сложившейся застройки;</li> <li>- в случае отсутствия утвержденной красной линии проезда и сложившейся линии застройки, отступ от границ земельного участка, смежного с улично-дорожной сетью – 3 м;</li> <li>- до границ земельного участка – 3 м.</li> </ul> <p>Иные предельные параметры не подлежат установлению и определяются в соответствии с СП 42.13330.2016. "Свод правил. Градостроительство. Планировка и застройка городских и сельских поселений. Актуализированная редакция СНиП 2.07.01-89*".</p>
4	Автомобильные мойки	предельные (минимальные и (или) максимальные) размеры земельных участков, не подлежат установлению.	<p>Минимальные отступы зданий, строений, сооружений:</p> <ul style="list-style-type: none"> <li>- от красной линии улицы – 5 м;</li> <li>- в случае отсутствия утвержденной красной линии улицы – по линии сложившейся застройки;</li> <li>- в случае отсутствия утвержденной красной линии улицы и сложившейся линии застройки, отступ от границ земельного участка, смежного с улично-дорожной сетью – 5 м;</li> <li>- от красной линии проезда – 3 м;</li> <li>- в случае отсутствия утвержденной красной линии проезда – по линии сложившейся застройки;</li> <li>- в случае отсутствия утвержденной красной линии проезда и сложившейся линии застройки, отступ от границ земельного участка, смежного с улично-дорожной сетью – 3 м;</li> <li>- до границ земельного участка – 3 м.</li> </ul> <p>Иные предельные параметры не подлежат установлению и определяются в соответствии с СП 42.13330.2016. "Свод правил. Градостроительство. Планировка и застройка городских и сельских поселений. Актуализированная редакция СНиП 2.07.01-89*".</p>
5	Ремонт автомобилей	предельные (минимальные и (или) максимальные) размеры	Минимальные отступы зданий, строений, сооружений:

№ п/п	Вид разрешенного использования земельного участка и объекта капитального строительства	Предельные (минимальные и (или) максимальные) размеры земельных участков	Предельные параметры разрешенного строительства, реконструкции объектов капитального строительства
		земельных участков, не подлежат установлению.	<ul style="list-style-type: none"> <li>- от красной линии улицы – 5 м;</li> <li>- в случае отсутствия утвержденной красной линии улицы – по линии сложившейся застройки;</li> <li>- в случае отсутствия утвержденной красной линии улицы и сложившейся линии застройки, отступ от границ земельного участка, смежного с улично-дорожной сетью – 5 м;</li> <li>- от красной линии проезда – 3 м;</li> <li>- в случае отсутствия утвержденной красной линии проезда – по линии сложившейся застройки;</li> <li>- в случае отсутствия утвержденной красной линии проезда и сложившейся линии застройки, отступ от границ земельного участка, смежного с улично-дорожной сетью – 3 м;</li> <li>- до границ земельного участка – 3 м.</li> </ul> <p>Иные предельные параметры не подлежат установлению и определяются в соответствии с СП 42.13330.2016. "Свод правил. Градостроительство. Планировка и застройка городских и сельских поселений. Актуализированная редакция СНиП 2.07.01-89*"</p>
6	Улично-дорожная сеть	предельные (минимальные и (или) максимальные) размеры земельных участков, не подлежат установлению.	Для линейных объектов предельные параметры не подлежат установлению и определяются документацией по планировке территории с учетом СП 42.13330.2016. "Свод правил. Градостроительство. Планировка и застройка городских и сельских поселений. Актуализированная редакция СНиП 2.07.01-89*"

196. Для иных видов разрешенного использования земельных участков и объектов капитального строительства, не указанных в таблице 30, предельные (минимальные и (или) максимальные) размеры земельных участков и предельные параметры разрешенного строительства, реконструкции объектов капитального строительства не подлежат установлению. Для определения параметров разрешенного строительства, реконструкции объектов капитального строительства необходимо учитывать требования технических регламентов, положения национальных стандартов и сводов правил, нормативы градостроительного проектирования, требования действующего градостроительного и земельного законодательства.

197. Ограничения использования земельных участков и объектов капитального строительства указаны в главе 2 раздела III настоящих правил.

## 1.5. Градостроительные регламенты. Зона транспортной инфраструктуры (Т)

### 1.5.1. Зона размещения объектов автомобильного транспорта (Т1)

198. Зона размещения объектов автомобильного транспорта установлена для обеспечения правовых условий строительства, реконструкции и эксплуатации объектов автомобильного транспорта, перехватывающих стоянок, транспортно-пересадочных узлов.

#### Перечень основных видов разрешенного использования земельных участков и объектов капитального строительства

Таблица 31

№ п/п	Вид разрешенного использования земельного участка и объекта капитального строительства		Описание вида разрешенного использования земельного участка и объекта капитального строительства
	Код	Наименование	
1	3.1.1	Предоставление коммунальных услуг	Размещение зданий и сооружений, обеспечивающих поставку воды, тепла, электричества, газа, отвод канализационных стоков, очистку и уборку объектов недвижимости (котельных, водозаборов, очистных сооружений, насосных станций, водопроводов, линий электропередач, трансформаторных подстанций, газопроводов, линий связи, телефонных станций, канализаций, стоянок, гаражей и мастерских для обслуживания уборочной и аварийной техники, сооружений, необходимых для сбора и плавки снега)
2	4.9	Служебные гаражи	Размещение постоянных или временных гаражей, стоянок для хранения служебного автотранспорта, используемого в целях осуществления видов деятельности, предусмотренных видами разрешенного использования с кодами 3.0, 4.0, а также для стоянки и хранения транспортных средств общего пользования, в том числе в депо
3	4.9.1.1	Заправка транспортных средств	Размещение автозаправочных станций; размещение магазинов сопутствующей торговли, зданий для организации общественного питания в качестве объектов дорожного сервиса
4	4.9.1.2	Обеспечение дорожного отдыха	Размещение зданий для предоставления гостиничных услуг в качестве дорожного сервиса (мотелей), а также размещение магазинов сопутствующей торговли, зданий для организации общественного питания в качестве объектов дорожного сервиса
5	4.9.1.3	Автомобильные мойки	Размещение автомобильных моек, а также размещение магазинов сопутствующей торговли
6	4.9.1.4	Ремонт автомобилей	Размещение мастерских, предназначенных для ремонта и обслуживания автомобилей, и прочих объектов дорожного сервиса, а также размещение магазинов сопутствующей

№ п/п	Вид разрешенного использования земельного участка и объекта капитального строительства		Описание вида разрешенного использования земельного участка и объекта капитального строительства
	Код	Наименование	
7	6.8	Связь	торговли Размещение объектов связи, радиовещания, телевидения, включая воздушные радиорелейные, надземные и подземные кабельные линии связи, линии радиофикации, антенные поля, усилительные пункты на кабельных линиях связи, инфраструктуру спутниковой связи и телерадиовещания, за исключением объектов связи, размещение которых предусмотрено содержанием видов разрешенного использования с кодами 3.1.1, 3.2.3
8	7.2.1	Размещение автомобильных дорог	Размещение автомобильных дорог за пределами населенных пунктов и технически связанных с ними сооружений, придорожных стоянок (парковок) транспортных средств в границах городских улиц и дорог, за исключением предусмотренных видами разрешенного использования с кодами 2.7.1, 4.9, 7.2.3, а также некапитальных сооружений, предназначенных для охраны транспортных средств; размещение объектов, предназначенных для размещения постов органов внутренних дел, ответственных за безопасность дорожного движения
9	7.2.2	Обслуживание пассажиров перевозок	Размещение зданий и сооружений, предназначенных для обслуживания пассажиров, за исключением объектов капитального строительства, размещение которых предусмотрено содержанием вида разрешенного использования с кодом 7.6
10	7.2.3	Стоянки транспорта общего пользования	Размещение стоянок транспортных средств, осуществляющих перевозки людей по установленному маршруту
11	8.3	Обеспечение внутреннего порядка	Размещение объектов капитального строительства, необходимых для подготовки и поддержания в готовности органов внутренних дел и спасательных служб, в которых существует военизированная служба; размещение объектов гражданской обороны, за исключением объектов гражданской обороны, являющихся частями производственных зданий

199. Вспомогательные виды разрешенного использования объектов капитального строительства и земельных участков не устанавливаются.

**Перечень условно разрешенных видов разрешенного использования объектов капитального строительства и земельных участков**

№ п/п	Вид разрешенного использования земельного участка и объекта капитального строительства		Описание вида разрешенного использования земельного участка и объекта капитального строительства
	Код	Наименование	

Таблица 32

1	4.4	Магазины	Размещение объектов капитального строительства, предназначенных для продажи товаров, торговая площадь которых составляет до 500 кв. м
2	4.6	Общественное питание	Размещение объектов капитального строительства в целях устройства мест общественного питания (рестораны, кафе, столовые, закусочные, бары)
3	6.9	Склады	Размещение сооружений, имеющих назначение по временному хранению, распределению и перевалке грузов (за исключением хранения стратегических запасов), не являющихся частями производственных комплексов, на которых был создан груз: промышленные базы, склады, погрузочные терминалы и доки, нефтехранилища и нефтеналивные станции, газовые хранилища и обслуживающие их газоконденсатные и газоперекачивающие станции, элеваторы и продовольственные склады, за исключением железнодорожных перевалочных складов

**Предельные (минимальные и (или) максимальные) размеры земельных участков и предельные параметры разрешенного строительства, реконструкции объектов капитального строительства**

Таблица 33

№ п/п	Вид разрешенного использования земельного участка и объекта капитального строительства	Предельные (минимальные и (или) максимальные) размеры земельных участков	Предельные параметры разрешенного строительства, реконструкции объектов капитального строительства
1	Предоставление коммунальных услуг	предельные (минимальные и (или) максимальные) размеры земельных участков, не подлежат установлению.	<p>Минимальные отступы зданий, строений, сооружений:</p> <ul style="list-style-type: none"> <li>- от красной линии улицы – 5 м;</li> <li>- в случае отсутствия утвержденной красной линии улицы – по линии сложившейся застройки;</li> <li>- в случае отсутствия утвержденной красной линии улицы и сложившейся линии застройки, отступ от границ земельного участка, смежного с улично-дорожной сетью – 5 м;</li> <li>- от красной линии проезда – 3 м;</li> <li>- в случае отсутствия утвержденной красной линии проезда – по линии сложившейся застройки;</li> <li>- в случае отсутствия утвержденной красной линии проезда и сложившейся линии застройки, отступ от границ земельного участка, смежного с улично-дорожной сетью – 3 м;</li> <li>- до границ земельного участка – 3 м.</li> </ul> <p>Иные предельные параметры не подлежат установлению.</p> <p>Для линейных объектов предельные параметры не подлежат установлению и определяются в соответствии с СП 42.15330.2016. "Свод правил. Градостроительство. Планировка и застройка городских и сельских поселений. Актуализированная</p>

№ п/п	Вид разрешенного использования земельного участка и объекта капитального строительства	Предельные (минимальные и (или) максимальные) размеры земельных участков	Предельные параметры разрешенного строительства, реконструкции объектов капитального строительства
2	Магазины	предельные (минимальные и (или) максимальные) размеры земельных участков, не подлежат установлению.	<p>редакция СНиП 2.07.01-89**.</p> <p>Минимальные отступы зданий, строений, сооружений:</p> <ul style="list-style-type: none"> <li>- от красной линии улицы – 5 м;</li> <li>- в случае отсутствия утвержденной красной линии улицы – по линии сложившейся застройки;</li> <li>- в случае отсутствия утвержденной красной линии улицы и сложившейся линии застройки, отступ от границ земельного участка, смежного с улично-дорожной сетью – 5 м;</li> <li>- от красной линии проезда – 3 м;</li> <li>- в случае отсутствия утвержденной красной линии проезда – по линии сложившейся застройки;</li> <li>- в случае отсутствия утвержденной красной линии проезда и сложившейся линии застройки, отступ от границ земельного участка, смежного с улично-дорожной сетью – 3 м;</li> <li>- до границ земельного участка – 3 м.</li> </ul> <p>Предельная высота – 12 м.  Максимальный процент застройки в границах земельного участка – 60 %.  Минимальный процент озеленения участка – 20 %</p>
3	Общественное питание	предельные (минимальные и (или) максимальные) размеры земельных участков, не подлежат установлению.	<p>Минимальные отступы зданий, строений, сооружений:</p> <ul style="list-style-type: none"> <li>- от красной линии улицы – 5 м;</li> <li>- в случае отсутствия утвержденной красной линии улицы – по линии сложившейся застройки;</li> <li>- в случае отсутствия утвержденной красной линии улицы и сложившейся линии застройки, отступ от границ земельного участка, смежного с улично-дорожной сетью – 5 м;</li> <li>- от красной линии проезда – 3 м;</li> <li>- в случае отсутствия утвержденной красной линии проезда – по линии сложившейся застройки;</li> <li>- в случае отсутствия утвержденной красной линии проезда и сложившейся линии застройки, отступ от границ земельного участка, смежного с улично-дорожной сетью – 3 м;</li> <li>- до границ земельного участка – 3 м.</li> </ul> <p>Предельная высота – 12 м.  Максимальный процент застройки в границах земельного участка – 60 %.  Минимальный процент озеленения участка – 20 %</p>

№ п/п	Вид разрешенного использования земельного участка и объекта капитального строительства	Предельные (минимальные и (или) максимальные) размеры земельных участков	Предельные параметры разрешенного строительства, реконструкции объектов капитального строительства
4	Служебные гаражи	предельные (минимальные и (или) максимальные) размеры земельных участков, не подлежат установлению.	<p>Минимальные отступы зданий, строений, сооружений:</p> <ul style="list-style-type: none"> <li>- от красной линии улицы – 5 м;</li> <li>- в случае отсутствия утвержденной красной линии улицы – по линии сложившейся застройки;</li> <li>- в случае отсутствия утвержденной красной линии улицы и сложившейся линии застройки, отступ от границ земельного участка, смежного с улично-дорожной сетью – 5 м;</li> <li>- от красной линии проезда – 3 м;</li> <li>- в случае отсутствия утвержденной красной линии проезда – по линии сложившейся застройки;</li> <li>- в случае отсутствия утвержденной красной линии проезда и сложившейся линии застройки, отступ от границ земельного участка, смежного с улично-дорожной сетью – 3 м;</li> <li>- до границ земельного участка – 3 м.</li> </ul> <p>Иные предельные параметры не подлежат установлению и определяются в соответствии с СП 42.13330.2016. "Свод правил. Градостроительство. Планировка и застройка городских и сельских поселений. Актуализированная редакция СНиП 2.07.01-89*".</p>
5	Заправка транспортных средств	предельные (минимальные и (или) максимальные) размеры земельных участков, не подлежат установлению.	<p>Минимальные отступы зданий, строений, сооружений:</p> <ul style="list-style-type: none"> <li>- от красной линии улицы – 5 м;</li> <li>- в случае отсутствия утвержденной красной линии улицы – по линии сложившейся застройки;</li> <li>- в случае отсутствия утвержденной красной линии улицы и сложившейся линии застройки, отступ от границ земельного участка, смежного с улично-дорожной сетью – 5 м;</li> <li>- от красной линии проезда – 3 м;</li> <li>- в случае отсутствия утвержденной красной линии проезда – по линии сложившейся застройки;</li> <li>- в случае отсутствия утвержденной красной линии проезда и сложившейся линии застройки, отступ от границ земельного участка, смежного с улично-дорожной сетью – 3 м;</li> <li>- до границ земельного участка – 3 м.</li> </ul> <p>Иные предельные параметры не подлежат установлению и определяются в соответствии с СП 42.13330.2016. "Свод правил. Градостроительство. Планировка и застройка городских и сельских поселений. Актуализированная редакция СНиП 2.07.01-89*".</p>

№ п/п	Вид разрешенного использования земельного участка и объекта капитального строительства	Предельные (минимальные и (или) максимальные) размеры земельных участков	Предельные параметры разрешенного строительства, реконструкции объектов капитального строительства
6	Обеспечение дорожного отдыха	предельные (минимальные и (или) максимальные) размеры земельных участков, не подлежат установлению.	<p>Минимальные отступы зданий, строений, сооружений:</p> <ul style="list-style-type: none"> <li>- от красной линии улицы – 5 м;</li> <li>- в случае отсутствия утвержденной красной линии улицы – по линии сложившейся застройки;</li> <li>- в случае отсутствия утвержденной красной линии улицы и сложившейся линии застройки, отступ от границ земельного участка, смежного с улично-дорожной сетью – 5 м;</li> <li>- от красной линии проезда – 3 м;</li> <li>- в случае отсутствия утвержденной красной линии проезда – по линии сложившейся застройки;</li> <li>- в случае отсутствия утвержденной красной линии проезда и сложившейся линии застройки, отступ от границ земельного участка, смежного с улично-дорожной сетью – 3 м;</li> <li>- до границ земельного участка – 3 м.</li> </ul> <p>Иные предельные параметры не подлежат установлению и определяются в соответствии с СП 42.13330.2016. "Свод правил. Градостроительство. Планировка и застройка городских и сельских поселений. Актуализированная редакция СНиП 2.07.01-89*".</p>
7	Автомобильные мойки	предельные (минимальные и (или) максимальные) размеры земельных участков, не подлежат установлению.	<p>Минимальные отступы зданий, строений, сооружений:</p> <ul style="list-style-type: none"> <li>- от красной линии улицы – 5 м;</li> <li>- в случае отсутствия утвержденной красной линии улицы – по линии сложившейся застройки;</li> <li>- в случае отсутствия утвержденной красной линии улицы и сложившейся линии застройки, отступ от границ земельного участка, смежного с улично-дорожной сетью – 5 м;</li> <li>- от красной линии проезда – 3 м;</li> <li>- в случае отсутствия утвержденной красной линии проезда – по линии сложившейся застройки;</li> <li>- в случае отсутствия утвержденной красной линии проезда и сложившейся линии застройки, отступ от границ земельного участка, смежного с улично-дорожной сетью – 3 м;</li> <li>- до границ земельного участка – 3 м.</li> </ul> <p>Иные предельные параметры не подлежат установлению и определяются в соответствии с СП 42.13330.2016. "Свод правил. Градостроительство. Планировка и застройка городских и сельских поселений. Актуализированная редакция СНиП 2.07.01-89*".</p>

№ п/п	Вид разрешенного использования земельного участка и объекта капитального строительства	Предельные (минимальные и (или) максимальные) размеры земельных участков	Предельные параметры разрешенного строительства, реконструкции объектов капитального строительства
8	Ремонт автомобилей	предельные (минимальные и (или) максимальные) размеры земельных участков, не подлежат установлению.	<p>Минимальные отступы зданий, строений, сооружений:</p> <ul style="list-style-type: none"> <li>- от красной линии улицы – 5 м;</li> <li>- в случае отсутствия утвержденной красной линии улицы – по линии сложившейся застройки;</li> <li>- в случае отсутствия утвержденной красной линии улицы и сложившейся линии застройки, отступ от границ земельного участка, смежного с улично-дорожной сетью – 5 м;</li> <li>- от красной линии проезда – 3 м;</li> <li>- в случае отсутствия утвержденной красной линии проезда – по линии сложившейся застройки;</li> <li>- в случае отсутствия утвержденной красной линии проезда и сложившейся линии застройки, отступ от границ земельного участка, смежного с улично-дорожной сетью – 3 м;</li> <li>- до границ земельного участка – 3 м.</li> </ul> <p>Иные предельные параметры не подлежат установлению и определяются в соответствии с СП 42.13330.2016. "Свод правил. Градостроительство. Планировка и застройка городских и сельских поселений. Актуализированная редакция СНиП 2.07.01-89*".</p>
9	Склады	предельные (минимальные и (или) максимальные) размеры земельных участков, не подлежат установлению.	<p>Минимальные отступы зданий, строений, сооружений:</p> <ul style="list-style-type: none"> <li>- от красной линии улицы – 5 м;</li> <li>- в случае отсутствия утвержденной красной линии улицы – по линии сложившейся застройки;</li> <li>- в случае отсутствия утвержденной красной линии улицы и сложившейся линии застройки, отступ от границ земельного участка, смежного с улично-дорожной сетью – 5 м;</li> <li>- от красной линии проезда – 3 м;</li> <li>- в случае отсутствия утвержденной красной линии проезда – по линии сложившейся застройки;</li> <li>- в случае отсутствия утвержденной красной линии проезда и сложившейся линии застройки, отступ от границ земельного участка, смежного с улично-дорожной сетью – 3 м;</li> <li>- до границ земельного участка – 3 м.</li> </ul> <p>Иные предельные параметры не подлежат установлению и определяются в соответствии с СП 42.13330.2016. "Свод правил. Градостроительство. Планировка и застройка городских и сельских поселений. Актуализированная редакция СНиП 2.07.01-89*".</p>

№ п/п	Вид разрешенного использования земельного участка и объекта капитального строительства	Предельные (минимальные и (или) максимальные) размеры земельных участков	Предельные параметры разрешенного строительства, реконструкции объектов капитального строительства
10	Обеспечение внутреннего порядка	предельные (минимальные и (или) максимальные) размеры земельных участков, не подлежат установлению.	Минимальные отступы зданий, строений, сооружений: - от красной линии улицы – 5 м; - в случае отсутствия утвержденной красной линии улицы – по линии сложившейся застройки; - в случае отсутствия утвержденной красной линии улицы и сложившейся линии застройки, отступ от границ земельного участка, смежного с улично-дорожной сетью – 5 м; - от красной линии проезда – 3 м; - в случае отсутствия утвержденной красной линии проезда – по линии сложившейся застройки; - в случае отсутствия утвержденной красной линии проезда и сложившейся линии застройки, отступ от границ земельного участка, смежного с улично-дорожной сетью – 3 м; - до границ земельного участка – 3 м. Предельная высота – 16 м. Максимальный процент застройки в границах земельного участка – 70 %. Минимальный процент озеленения участка – 15 %

200. Для иных видов разрешенного использования земельных участков и объектов капитального строительства, не указанных в таблице 33, предельные (минимальные и (или) максимальные) размеры земельных участков и предельные параметры разрешенного строительства, реконструкции объектов капитального строительства не подлежат установлению. Для определения параметров разрешенного строительства, реконструкции объектов капитального строительства необходимо учитывать требования технических регламентов, положения национальных стандартов и сводов правил, нормативы градостроительного проектирования, требования действующего градостроительного и земельного законодательства.

201. Ограничения использования земельных участков и объектов капитального строительства указаны в главе 2 раздела III настоящих правил.

### 1.5.2. Зона размещения объектов железнодорожного транспорта (Т2)

202. Зона размещения объектов железнодорожного транспорта установлена для обеспечения правовых условий строительства, реконструкции и эксплуатации объектов железнодорожного транспорта, размещения сооружений и коммуникаций железнодорожного транспорта, обслуживающих объектов.

**Перечень основных видов разрешенного использования земельных участков и объектов капитального строительства**

Таблица 34

№ п/п	Вид разрешенного использования земельного участка и объекта капитального строительства		Описание вида разрешенного использования земельного участка и объекта капитального строительства
	Код	Наименование	
1	3.1.1	Предоставление коммунальных услуг	Размещение зданий и сооружений, обеспечивающих поставку воды, тепла, электричества, газа, отвод канализационных стоков, очистку и уборку объектов недвижимости (котельных, водозаборов, очистных сооружений, насосных станций, водопроводов, линий электропередач, трансформаторных подстанций, газопроводов, линий связи, телефонных станций, канализаций, стоянок, гаражей и мастерских для обслуживания уборочной и аварийной техники, сооружений, необходимых для сбора и плавки снега)
2	6.7	Энергетика	Размещение объектов гидроэнергетики, тепловых станций и других электростанций, размещение обслуживающих и вспомогательных для электростанций сооружений (золоотвалов, гидротехнических сооружений); размещение объектов электросетевого хозяйства, за исключением объектов энергетики, размещение которых предусмотрено содержанием вида разрешенного использования с кодом 3.1
3	6.8	Связь	Размещение объектов связи, радиовещания, телевидения, включая воздушные радиорелейные, надземные и подземные кабельные линии связи, линии радификации, антенные поля, усилительные пункты на кабельных линиях связи, инфраструктуру спутниковой связи и телерадиовещания, за исключением объектов связи, размещение которых предусмотрено содержанием видов разрешенного использования с кодами 3.1.1.3.2.3
4	6.9	Склады	Размещение сооружений, имеющих назначение по временному хранению, распределению и перевалке грузов (за исключением хранения стратегических запасов), не являющихся частями производственных комплексов, на которых был создан груз: промышленные базы, склады, погрузочные терминалы и доки, нефтехранилища и нефтеналивные станции, газовые хранилища и обслуживающие их газоконденсатные и газоперекачивающие станции, элеваторы и продовольственные склады, за исключением железнодорожных перевалочных складов
5	6.9.1	Складские площадки	Временное хранение, распределение и перевалка грузов (за исключением хранения стратегических запасов) на открытом воздухе
6	7.1.1	Железнодорожные пути	Размещение железнодорожных путей
7	7.1.2	Обслуживание железнодорожных	Размещение зданий и сооружений, в том

№ п/п	Вид разрешенного использования земельного участка и объекта капитального строительства		Описание вида разрешенного использования земельного участка и объекта капитального строительства
	Код	Наименование	
		перевозок	числе железнодорожных вокзалов и станций, а также устройств и объектов, необходимых для эксплуатации, содержания, строительства, реконструкции, ремонта наземных и подземных зданий, сооружений, устройств и других объектов железнодорожного транспорта; размещение погрузочно-разгрузочных площадок, прирельсовых складов (за исключением складов горюче-смазочных материалов и автозаправочных станций любых типов, а также складов, предназначенных для хранения опасных веществ и материалов, не предназначенных непосредственно для обеспечения железнодорожных перевозок) и иных объектов при условии соблюдения требований безопасности движения, установленных федеральными законами
8	8.3	Обеспечение внутреннего правопорядка	Размещение объектов капитального строительства, необходимых для подготовки и поддержания в готовности органов внутренних дел, Росгвардии и спасательных служб, в которых существует военизированная служба; размещение объектов гражданской обороны, за исключением объектов гражданской обороны, являющихся частями производственных зданий
9	12.0.1	Улично-дорожная сеть	Размещение объектов улично-дорожной сети: автомобильных дорог, трамвайных путей и пешеходных тротуаров в границах населенных пунктов, пешеходных переходов, бульваров, площадей, проездов, велодорожек и объектов велотранспортной и инженерной инфраструктуры; размещение придорожных стоянок (парковок) транспортных средств в границах городских улиц и дорог, за исключением предусмотренных видами разрешенного использования с кодами 2.7.1, 4.9, 7.2.3, а также некапитальных сооружений, предназначенных для охраны транспортных средств

203. Вспомогательные виды разрешенного использования объектов капитального строительства и земельных участков не устанавливаются.

### Перечень условно разрешенных видов разрешенного использования объектов капитального строительства и земельных участков

Таблица 35

№ п/п	Вид разрешенного использования земельного участка и объекта капитального строительства		Описание вида разрешенного использования земельного участка и объекта капитального строительства
	Код	Наименование	
1	4.4	Магазины	Размещение объектов капитального

			строительства, предназначенных для продажи товаров, торговая площадь которых составляет до 500 кв. м
2	4.6	Общественное питание	Размещение объектов капитального строительства в целях устройства мест общественного питания (рестораны, кафе, столовые, закусочные, бары)

**Предельные (минимальные и (или) максимальные) размеры земельных участков и предельные параметры разрешенного строительства, реконструкции объектов капитального строительства**

Таблица 36

№ п/п	Вид разрешенного использования земельного участка и объекта капитального строительства	Предельные (минимальные и (или) максимальные) размеры земельных участков	Предельные параметры разрешенного строительства, реконструкции объектов капитального строительства
1	Предоставление коммунальных услуг	предельные (минимальные и (или) максимальные) размеры земельных участков, не подлежат установлению.	<p>Минимальные отступы зданий, строений, сооружений:</p> <ul style="list-style-type: none"> <li>- от красной линии улицы – 5 м;</li> <li>- в случае отсутствия утвержденной красной линии улицы – по линии сложившейся застройки;</li> <li>- в случае отсутствия утвержденной красной линии улицы и сложившейся линии застройки, отступ от границ земельного участка, смежного с улично-дорожной сетью – 5 м;</li> <li>- от красной линии проезда – 3 м;</li> <li>- в случае отсутствия утвержденной красной линии проезда – по линии сложившейся застройки;</li> <li>- в случае отсутствия утвержденной красной линии проезда и сложившейся линии застройки, отступ от границ земельного участка, смежного с улично-дорожной сетью – 3 м;</li> <li>- до границ земельного участка – 3 м.</li> </ul> <p>Иные предельные параметры не подлежат установлению.</p> <p>Для линейных объектов предельные параметры не подлежат установлению и определяются в соответствии с СП 42.13330.2016. "Свод правил. Градостроительство. Планировка и застройка городских и сельских поселений. Актуализированная редакция СНиП 2.07.01-89*".</p>
2	Магазины	предельные (минимальные и (или) максимальные) размеры земельных участков, не подлежат установлению.	<p>Минимальные отступы зданий, строений, сооружений:</p> <ul style="list-style-type: none"> <li>- от красной линии улицы – 5 м;</li> <li>- в случае отсутствия утвержденной красной линии улицы – по линии сложившейся застройки;</li> <li>- в случае отсутствия утвержденной красной линии улицы и сложившейся линии застройки, отступ от границ земельного участка, смежного с улично-дорожной сетью – 5 м;</li> <li>- от красной линии проезда – 3 м;</li> </ul>

№ п/п	Вид разрешенного использования земельного участка и объекта капитального строительства	Предельные (минимальные и (или) максимальные) размеры земельных участков	Предельные параметры разрешенного строительства, реконструкции объектов капитального строительства
			<ul style="list-style-type: none"> <li>- в случае отсутствия утвержденной красной линии проезда – по линии сложившейся застройки;</li> <li>- в случае отсутствия утвержденной красной линии проезда и сложившейся линии застройки, отступ от границ земельного участка, смежного с улично-дорожной сетью – 3 м;</li> <li>- до границ земельного участка – 3 м.</li> </ul> <p>Предельная высота – 12 м.  Максимальный процент застройки в границах земельного участка – 60 %.  Минимальный процент озеленения участка – 20 %</p>
3	Общественное питание	предельные (минимальные и (или) максимальные) размеры земельных участков, не подлежат установлению.	<p>Минимальные отступы зданий, строений, сооружений:</p> <ul style="list-style-type: none"> <li>- от красной линии улицы – 5 м;</li> <li>- в случае отсутствия утвержденной красной линии улицы – по линии сложившейся застройки;</li> <li>- в случае отсутствия утвержденной красной линии улицы и сложившейся линии застройки, отступ от границ земельного участка, смежного с улично-дорожной сетью – 5 м;</li> <li>- от красной линии проезда – 3 м;</li> <li>- в случае отсутствия утвержденной красной линии проезда – по линии сложившейся застройки;</li> <li>- в случае отсутствия утвержденной красной линии проезда и сложившейся линии застройки, отступ от границ земельного участка, смежного с улично-дорожной сетью – 3 м;</li> <li>- до границ земельного участка – 3 м.</li> </ul> <p>Предельная высота – 12 м.  Максимальный процент застройки в границах земельного участка – 60 %.  Минимальный процент озеленения участка – 20 %</p>
4	Склады	предельные (минимальные и (или) максимальные) размеры земельных участков, не подлежат установлению	<p>Минимальные отступы зданий, строений, сооружений:</p> <ul style="list-style-type: none"> <li>- от красной линии улицы – 5 м;</li> <li>- в случае отсутствия утвержденной красной линии улицы – по линии сложившейся застройки;</li> <li>- в случае отсутствия утвержденной красной линии улицы и сложившейся линии застройки, отступ от границ земельного участка, смежного с улично-дорожной сетью – 5 м;</li> <li>- от красной линии проезда – 3 м;</li> <li>- в случае отсутствия утвержденной красной линии проезда – по линии сложившейся застройки;</li> <li>- в случае отсутствия утвержденной красной линии проезда и сложившейся линии застройки, отступ от границ</li> </ul>

№ п/п	Вид разрешенного использования земельного участка и объекта капитального строительства	Предельные (минимальные и (или) максимальные) размеры земельных участков	Предельные параметры разрешенного строительства, реконструкции объектов капитального строительства
			<p>земельного участка, смежного с улично-дорожной сетью – 3 м;</p> <p>- до границ земельного участка – 3 м.</p> <p>Предельная высота – 12 м.</p> <p>Максимальный процент застройки в границах земельного участка – 60 %.</p> <p>Минимальный процент озеленения участка – 20 %</p>
5	Складские площадки	предельные (минимальные и (или) максимальные) размеры земельных участков, не подлежат установлению	<p>Минимальные отступы зданий, строений, сооружений:</p> <ul style="list-style-type: none"> <li>- от красной линии улицы – 5 м;</li> <li>- в случае отсутствия утвержденной красной линии улицы – по линии сложившейся застройки;</li> <li>- в случае отсутствия утвержденной красной линии улицы и сложившейся линии застройки, отступ от границ земельного участка, смежного с улично-дорожной сетью – 5 м;</li> <li>- от красной линии проезда – 3 м;</li> <li>- в случае отсутствия утвержденной красной линии проезда – по линии сложившейся застройки;</li> <li>- в случае отсутствия утвержденной красной линии проезда и сложившейся линии застройки, отступ от границ земельного участка, смежного с улично-дорожной сетью – 3 м;</li> <li>- до границ земельного участка – 3 м.</li> </ul> <p>Предельная высота – 12 м.</p> <p>Максимальный процент застройки в границах земельного участка – 60 %.</p> <p>Минимальный процент озеленения участка – 20 %</p>
6	Обеспечение внутреннего правопорядка	предельные (минимальные и (или) максимальные) размеры земельных участков, не подлежат установлению	<p>Минимальные отступы зданий, строений, сооружений:</p> <ul style="list-style-type: none"> <li>- от красной линии улицы – 5 м;</li> <li>- в случае отсутствия утвержденной красной линии улицы – по линии сложившейся застройки;</li> <li>- в случае отсутствия утвержденной красной линии улицы и сложившейся линии застройки, отступ от границ земельного участка, смежного с улично-дорожной сетью – 5 м;</li> <li>- от красной линии проезда – 3 м;</li> <li>- в случае отсутствия утвержденной красной линии проезда – по линии сложившейся застройки;</li> <li>- в случае отсутствия утвержденной красной линии проезда и сложившейся линии застройки, отступ от границ</li> </ul>

№ п/п	Вид разрешенного использования земельного участка и объекта капитального строительства	Предельные (минимальные и (или) максимальные) размеры земельных участков	Предельные параметры разрешенного строительства, реконструкции объектов капитального строительства
			земельного участка, смежного с улично-дорожной сетью – 3 м; - до границ земельного участка – 3 м. Предельная высота – 16 м. Максимальный процент застройки в границах земельного участка – 70 %. Минимальный процент озеленения участка – 15 %
7	Улично-дорожная сеть	предельные (минимальные и (или) максимальные) размеры земельных участков, не подлежат установлению	Для линейных объектов предельные параметры не подлежат установлению и определяются в соответствии с СП 42.13330.2016. "Свод правил. Градостроительство. Планировка и застройка городских и сельских поселений. Актуализированная редакция СНиП 2.07.01-89*".

204. Для иных видов разрешенного использования земельных участков и объектов капитального строительства, не указанных в таблице 36, предельные (минимальные и (или) максимальные) размеры земельных участков и предельные параметры разрешенного строительства, реконструкции объектов капитального строительства не подлежат установлению. Для определения параметров разрешенного строительства, реконструкции объектов капитального строительства необходимо учитывать требования технических регламентов, положения национальных стандартов и сводов правил, нормативы градостроительного проектирования, требования действующего градостроительного и земельного законодательства.

205. Ограничения использования земельных участков и объектов капитального строительства указаны в главе 2 раздела III настоящих правил.

206. Режим использования территории и параметры строительных изменений определяются в соответствии с назначением зоны согласно требованиям специальных нормативных документов.

## 1.6. Градостроительные регламенты. Зоны сельскохозяйственного использования (Сх)

### 1.6.1. Зона сельскохозяйственных угодий в составе земель сельскохозяйственного назначения (Сх1)

207. Зона сельскохозяйственных угодий в составе земель сельскохозяйственного назначения выделена для обеспечения правовых условий использования сельскохозяйственных угодий – пашни, сенокосы,

пастбища, залежи, земли, занятые многолетними насаждениями (садами, виноградниками и другими).

208. Сельскохозяйственные угодья имеют приоритет в использовании и подлежат особой охране.

209. Согласно части 6 статьи 36 Градостроительного кодекса Российской Федерации градостроительные регламенты не устанавливаются для сельскохозяйственных угодий в составе земель сельскохозяйственного назначения. Использование земельных участков, для которых градостроительные регламенты не устанавливаются, определяется уполномоченными федеральными органами исполнительной власти, уполномоченными органами исполнительной власти Ульяновской области или уполномоченными органами местного самоуправления.

210. Ограничения использования земельных участков и объектов капитального строительства указаны в главе 2 раздела III настоящих правил.

#### 1.6.2. Зона занятая объектами сельскохозяйственного назначения (Сх2)

211. Зона занятая объектами сельскохозяйственного назначения выделена для размещения объектов сельскохозяйственного назначения и предназначена для ведения сельского хозяйства, садоводства, личного подсобного хозяйства на полевых участках, осуществления хозяйственной деятельности, связанной с разведением и (или) содержанием объектов рыбоводства; с разведением сельскохозяйственных животных; для размещения зданий и сооружений, используемых для хранения и переработки сельскохозяйственной продукции, используемых для содержания и разведения животных; осуществления научной и селекционной работы.

#### Перечень основных видов разрешенного использования земельных участков и объектов капитального строительства

Таблица 37

№ п/п	Вид разрешенного использования земельного участка и объекта капитального строительства		Описание вида разрешенного использования земельного участка и объекта капитального строительства
	Код	Наименование	
1	1.2	Выращивание зерновых и иных сельскохозяйственных культур	Осуществление хозяйственной деятельности на сельскохозяйственных угодьях, связанной с производством зерновых, бобовых, кормовых технических, масличных, эфиромасличных и иных сельскохозяйственных культур
2	1.3	Овощеводство	Осуществление хозяйственной деятельности на сельскохозяйственных угодьях, связанной с производством картофеля, листовых, плодовых, луковичных и бахчевых сельскохозяйственных культур, в том числе с использованием теплиц

3	1.4	Выращивание тонизирующих, лекарственных, цветочных культур	Осуществление хозяйственной деятельности, в том числе на сельскохозяйственных угодьях, связанной с производством чая, лекарственных и цветочных культур
4	1.5	Садоводство	Осуществление хозяйственной деятельности, в том числе на сельскохозяйственных угодьях, связанной с выращиванием многолетних плодовых и ягодных культур, винограда и иных многолетних культур
5	1.6	Выращивание льна и конопли	Осуществление хозяйственной деятельности, в том числе на сельскохозяйственных угодьях, связанной с выращиванием льна, конопли
6	1.8	Скотоводство	Осуществление хозяйственной деятельности, в том числе на сельскохозяйственных угодьях, связанной с разведением сельскохозяйственных животных (крупного рогатого скота, овец, коз, лошадей, верблюдов, оленей); сенокошение, выпас сельскохозяйственных животных, производство кормов, размещение зданий, сооружений, используемых для содержания и разведения сельскохозяйственных животных; разведение племенных животных, производство и использование племенной продукции (материала)
7	1.9	Звероводство	Осуществление хозяйственной деятельности, связанной с разведением в неволе ценных пушных зверей; размещение зданий, сооружений, используемых для содержания и разведения животных, производства, хранения и первичной переработки продукции; разведение племенных животных, производство и использование племенной продукции (материала)
8	1.10	Птицеводство	Осуществление хозяйственной деятельности, связанной с разведением домашних пород птиц, в том числе водоплавающих; размещение зданий, сооружений, используемых для содержания и разведения животных, производства, хранения и первичной переработки продукции птицеводства; разведение племенных животных, производство и использование племенной продукции (материала)
9	1.11	Свиноводство	Осуществление хозяйственной деятельности, связанной с разведением свиней; размещение зданий, сооружений, используемых для содержания и разведения животных, производства, хранения и первичной переработки продукции; разведение племенных животных, производство и использование племенной продукции (материала)

10	1.12	Пчеловодство	<p>Осуществление хозяйственной деятельности, в том числе на сельскохозяйственных угодьях, по разведению, содержанию и использованию пчел и иных полезных насекомых;</p> <p>размещение ульев, иных объектов и оборудования, необходимого для пчеловодства и разведения иных пчелозных насекомых;</p> <p>размещение сооружений, используемых для хранения и первичной переработки продукции пчеловодства</p>
11	1.13	Рыбоводство	<p>Осуществление хозяйственной деятельности, связанной с разведением и (или) содержанием, выращиванием объектов рыбоводства (аквакультуры);</p> <p>размещение зданий, сооружений, оборудования, необходимых для осуществления рыбоводства (аквакультуры)</p>
12	1.14	Научное обеспечение сельского хозяйства	<p>Осуществление научной и селекционной работы, ведения сельского хозяйства для получения ценных с научной точки зрения образцов растительного и животного мира;</p> <p>размещение коллекций генетических ресурсов растений</p>
13	1.15	Хранение и переработка сельскохозяйственной продукции	<p>Размещение зданий, сооружений, используемых для производства, хранения, первичной и глубокой переработки сельскохозяйственной продукции</p>
14	1.16	Ведение личного подсобного хозяйства на полевых участках	<p>Производство сельскохозяйственной продукции без права возведения объектов капитального строительства</p>
15	1.17	Питомники	<p>Выращивание и реализация подроста деревьев и кустарников, используемых в сельском хозяйстве, а также иных сельскохозяйственных культур для получения рассады и семян;</p> <p>размещение сооружений, необходимых для указанных видов сельскохозяйственного производства</p>
16	1.18	Обеспечение сельскохозяйственного производства	<p>Размещение машинно-транспортных и ремонтных станций, ангаров и гаражей для сельскохозяйственной техники, амбаров, водонапорных башен, трансформаторных станций и иного технического оборудования, используемого для ведения сельского хозяйства</p>
17	1.19	Сенокошение	<p>Кошение трав, сбор и заготовка сена</p>
18	1.20	Выпас сельскохозяйственных животных	<p>Выпас сельскохозяйственных животных</p>
19	3.1.1	Предоставление коммунальных услуг	<p>Размещение зданий и сооружений, обеспечивающих поставку воды, тепла, электричества, газа, отвод канализационных стоков, очистку и уборку объектов недвижимости (котельных, водозаборов, очистных сооружений, насосных станций, водопроводов, линий электропередач, трансформаторных подстанций, газопроводов, линий связи, телефонных станций, канализаций, стоянок, гаражей и мастерских для обслуживания уборочной и</p>

			аварийной техники, сооружений, необходимых для сбора и плавки снега)
--	--	--	--

212. Вспомогательные виды использования объектов капитального строительства и земельных участков не устанавливаются.

213. Условно разрешенные виды использования объектов капитального строительства и земельных участков не устанавливаются.

**Предельные (минимальные и (или) максимальные) размеры земельных участков и предельные параметры разрешенного строительства, реконструкции объектов капитального строительства**

Таблица 38

№ п/п	Вид разрешенного использования земельного участка и объекта капитального строительства	Предельные (минимальные и (или) максимальные) размеры земельных участков	Предельные параметры разрешенного строительства, реконструкции объектов капитального строительства
1	Предоставление коммунальных услуг	предельные (минимальные и (или) максимальные) размеры земельных участков, не подлежат установлению.	Минимальные отступы зданий, строений, сооружений: - от красной линии улицы – 5 м; - в случае отсутствия утвержденной красной линии улицы – по линии сложившейся застройки; - в случае отсутствия утвержденной красной линии улицы и сложившейся линии застройки, отступ от границ земельного участка, смежного с улично-дорожной сетью – 5 м; - от красной линии проезда – 3 м; - в случае отсутствия утвержденной красной линии проезда – по линии сложившейся застройки; - в случае отсутствия утвержденной красной линии проезда и сложившейся линии застройки, отступ от границ земельного участка, смежного с улично-дорожной сетью – 3 м; - до границ земельного участка – 3 м; Иные предельные параметры не подлежат установлению и определяются в соответствии с СП 42.13330.2016. "Свод правил. Градостроительство. Планировка и застройка городских и сельских поселений. Актуализированная редакция СНиП 2.07.01-89*".

214. Для иных видов разрешенного использования земельных участков и объектов капитального строительства, не указанных в таблице 38, предельные параметры разрешенного строительства, реконструкции объектов капитального строительства не подлежат установлению и

определяются на основании требований технических регламентов, положений национальных стандартов и сводов правил, требований градостроительного и земельного законодательства

215. Ограничения использования земельных участков и объектов капитального строительства указаны в главе 2 раздела III настоящих правил.

### 1.6.3 Зона сельскохозяйственного использования в границах населенных пунктов (Сх3)

216. Зона сельскохозяйственного использования выделена для обеспечения правовых условий использования, строительства, реконструкции и эксплуатации объектов капитального строительства на территории зон сельскохозяйственного использования в границах населенных пунктов.

### Перечень основных видов разрешенного использования земельных участков и объектов капитального строительства

Таблица 39

№ п/п	Вид разрешенного использования земельного участка и объекта капитального строительства		Описание вида разрешенного использования земельного участка и объекта капитального строительства
	Код	Наименование	
1	1.4	Выращивание тенезирующих, лекарственных, цветочных культур	Осуществление хозяйственной деятельности, в том числе на сельскохозяйственных угодьях, связанной с производством чая, лекарственных и цветочных культур
2	1.5	Садоводство	Осуществление хозяйственной деятельности, в том числе на сельскохозяйственных угодьях, связанной с выращиванием многолетних плодовых и ягодных культур, винограда и иных многолетних культур
3	1.6	Выращивание льна и конопли	Осуществление хозяйственной деятельности, в том числе на сельскохозяйственных угодьях, связанной с выращиванием льна, конопли
4	1.8	Скотоводство	Осуществление хозяйственной деятельности, в том числе на сельскохозяйственных угодьях, связанной с разведением сельскохозяйственных животных (крупного рогатого скота, овец, коз, лошадей, верблюдов, оленей); сенокошение, выпас сельскохозяйственных животных, производство кормов, размещение зданий, сооружений, используемых для содержания и разведения сельскохозяйственных животных; разведение племенных животных, производство и использование племенной продукции (материала)
5	1.9	Звероводство	Осуществление хозяйственной деятельности, связанной с разведением в неволе ценных пушных зверей; размещение зданий, сооружений, используемых для содержания и разведения животных, производства, хранения и первичной переработки продукции; разведение племенных животных.

№ п/п	Вид разрешенного использования земельного участка и объекта капитального строительства		Списание вида разрешенного использования земельного участка и объекта капитального строительства
	Код	Наименование	
			производство и использование племенной продукции (материала)
6	1.10	Птицеводство	Осуществление хозяйственной деятельности, связанной с разведением домашних пород птиц, в том числе водоплавающих; размещение зданий, сооружений, используемых для содержания и разведения животных, производства, хранения и первичной переработки продукции птицеводства; разведение племенных животных, производство и использование племенной продукции (материала)
7	1.11	Свиноводство	Осуществление хозяйственной деятельности, связанной с разведением свиней; размещение зданий, сооружений, используемых для содержания и разведения животных, производства, хранения и первичной переработки продукции; разведение племенных животных, производство и использование племенной продукции (материала)
8	1.12	Пчеловодство	Осуществление хозяйственной деятельности, в том числе на сельскохозяйственных угодьях, по разведению, содержанию и использованию пчел и иных полезных насекомых; размещение ульев, иных объектов и оборудования, необходимого для пчеловодства и разведения иных полезных насекомых; размещение сооружений, используемых для хранения и первичной переработки продукции пчеловодства
9	1.13	Рыбоводство*	Осуществление хозяйственной деятельности, связанной с разведением и (или) содержанием, выращиванием объектов рыбоводства (аквакультуры); размещение зданий, сооружений, оборудования, необходимых для осуществления рыбоводства (аквакультуры)
10	1.14	Научное обеспечение сельского хозяйства*	Осуществление научной и селекционной работы, ведения сельского хозяйства для получения ценных с научной точки зрения образцов растительного и животного мира; размещение коллекций генетических ресурсов растений
11	1.15	Хранение и переработка сельскохозяйственной продукции*	Размещение зданий, сооружений, используемых для производства, хранения, первичной и глубокой переработки сельскохозяйственной продукции
12	1.17	Питомники	Выращивание и реализация подроста деревьев и кустарников, используемых в сельском хозяйстве, а также иных

№ п/п	Вид разрешенного использования земельного участка и объекта капитального строительства		Описание вида разрешенного использования земельного участка и объекта капитального строительства
	Код	Наименование	
			сельскохозяйственных культур для получения рассады и семян; размещение сооружений, необходимых для указанных видов сельскохозяйственного производства
13	1.18	Обеспечение сельскохозяйственного производства*	Размещение машинно-транспортных и ремонтных станций, ангаров и гаражей для сельскохозяйственной техники, амбаров, водонапорных башен, трансформаторных станций и иного технического оборудования, используемого для ведения сельского хозяйства
14	1.19	Сенокосение	Косение трав, сбор и заготовка сена
15	1.20	Выпас сельскохозяйственных животных	Выпас сельскохозяйственных животных
16	2.2	Для ведения личного подсобного хозяйства	Размещение жилого дома, указанного в описании вида разрешенного использования с кодом 2 1; производство сельскохозяйственной продукции; размещение гаража и иных вспомогательных сооружений; содержание сельскохозяйственных животных
17	3.1.1	Предоставление коммунальных услуг	Размещение зданий и сооружений, обеспечивающих поставку воды, тепла, электричества, газа, отвод канализационных стоков, очистку и уборку объектов недвижимости (котельных, водозаборов, очистных сооружений, насосных станций, водопроводов, линий электропередач, трансформаторных подстанций, газопроводов, линий связи, телефонных станций, канализаций, стоянок, гаражей и мастерских для обслуживания уборочной и аварийной техники, сооружений, необходимых для сбора и плавки снега)
18	12.0.1	Улично-дорожная сеть	Размещение объектов улично-дорожной сети: автомобильных дорог, трамвайных путей и пешеходных тротуаров в границах населенных пунктов, пешеходных переходов, бульваров, площадей, проездов, велодорожек и объектов велотранспортной и инженерной инфраструктуры; размещение придорожных стоянок (парковок) транспортных средств в границах городских улиц и дорог, за исключением предусмотренных видами разрешенного использования с кодами 2.7.1, 4.9, 7.2.3, а также некапитальных сооружений, предназначенных для охраны транспортных средств
19	12.0.2	Благоустройство территории	Размещение декоративных, технических, планировочных, конструктивных устройств, элементов озеленения, различных видов оборудования и оформления, малых архитектурных форм, некапитальных нестационарных строений и сооружений, информационных щитов и указателей, применяемых как составные части

№ п/п	Вид разрешенного использования земельного участка и объекта капитального строительства		Описание вида разрешенного использования земельного участка и объекта капитального строительства
	Код	Наименование	
			благоустройства территории, общественных туалетов
20	13.1	Ведение огородничества	Осуществление отдыха и (или) выращивания гражданами для собственных нужд сельскохозяйственных культур; размещение хозяйственных построек, не являющихся объектами недвижимости, предназначенных для хранения инвентаря и урожая сельскохозяйственных культур
21	13.2	Ведение садоводства	Осуществление отдыха и (или) выращивания гражданами для собственных нужд сельскохозяйственных культур; размещение для собственных нужд садового дома, жилого дома, указанного в описании вида разрешенного использования с кодом 2.1, хозяйственных построек и гаражей
22	13.0	Земельные участки общего назначения	Земельные участки, являющиеся имуществом общего пользования и предназначенные для общего использования правообладателями земельных участков, расположенных в границах территории ведения гражданами садоводства или огородничества для собственных нужд, и (или) для размещения объектов капитального строительства, относящихся к имуществу общего пользования

Примечание:

\* осуществление хозяйственной деятельности с учетом требований санитарной защиты в соответствии с действующими нормами и правилами

217. Вспомогательные виды разрешенного использования объектов капитального строительства и земельных участков не устанавливаются.

**Перечень условно разрешенных видов разрешенного использования объектов строительства и земельных участков**

Таблица 4041

№ п/п	Вид разрешенного использования земельного участка и объекта капитального строительства		Описание вида разрешенного использования земельного участка и объекта капитального строительства
	Код	Наименование	
1	5.2.1	Туристическое обслуживание	Размещение пансионатов, туристических гостиниц, кемпингов, домов отдыха, не оказывающих услуги по лечению, а также иных зданий, используемых с целью излечения предпринимательской выгоды из предоставления жилого помещения для временного проживания в них; размещение детских лагерей

**Предельные (минимальные и (или) максимальные) размеры земельных участков и предельные параметры разрешенного строительства, реконструкции объектов капитального строительства**

Таблица 42

№ п/п	Вид разрешенного использования земельного участка и объекта капитального строительства	Предельные (минимальные и (или) максимальные) размеры земельных участков	Предельные параметры разрешенного строительства, реконструкции объектов капитального строительства
1	Для ведения личного подсобного хозяйства (приусадебный земельный участок)	Минимальный размер – 500 кв. м. Максимальный размер – 5000 кв. м	Минимальные отступы зданий, строений, сооружений: - от красной линии улицы – 5 м; - в случае отсутствия утвержденной красной линии улицы – по линии сложившейся застройки; - в случае отсутствия утвержденной красной линии улицы и сложившейся линии застройки, отступ от границ земельного участка, смежного с улично-дорожной сетью – 5 м; - от красной линии проезда – 3 м; - в случае отсутствия утвержденной красной линии проезда – по линии сложившейся застройки; - в случае отсутствия утвержденной красной линии проезда и сложившейся линии застройки, отступ от границ земельного участка, смежного с улично-дорожной сетью – 3 м; - до границ земельного участка – 3 м. Предельное количество надземных этажей – 3. Максимальный процент застройки в границах земельного участка – 45 %. Минимальный процент озеленения земельного участка – 50 %
2	Предоставление коммунальных услуг	предельные (минимальные и (или) максимальные) размеры земельных участков, не подлежат установлению.	Минимальные отступы зданий, строений, сооружений: - от красной линии улицы – 5 м; - в случае отсутствия утвержденной красной линии улицы – по линии сложившейся застройки; - в случае отсутствия утвержденной красной линии улицы и сложившейся линии застройки, отступ от границ земельного участка, смежного с улично-дорожной сетью – 5 м; - от красной линии проезда – 3 м; - в случае отсутствия утвержденной красной линии проезда – по линии сложившейся застройки; - в случае отсутствия утвержденной красной линии проезда и сложившейся линии застройки, отступ от границ земельного участка, смежного с улично-дорожной сетью – 3 м; - до границ земельного участка – 3 м. Иные предельные параметры не подлежат установлению и определяются в соответствии с СП 42.133.30.2016. "Свод правил. Градостроительство. Планировка и застройка городских и сельских поселений. Актуализированная редакция СНиП 2.07.01-89*".

№ п/п	Вид разрешенного использования земельного участка и объекта капитального строительства	Предельные (минимальные и (или) максимальные) размеры земельных участков	Предельные параметры разрешенного строительства, реконструкции объектов капитального строительства
3	Ведение огородничества	Минимальный размер – 100 кв. м. Максимальный размер – 1000 кв. м	Минимальные отступы зданий, строений, сооружений: - от красной линии улицы – 5 м; - в случае отсутствия утвержденной красной линии улицы – по линии сложившейся застройки; - в случае отсутствия утвержденной красной линии улицы и сложившейся линии застройки, отступ от границ земельного участка, смежного с улично-дорожной сетью – 5 м; - от красной линии проезда – 3 м; - в случае отсутствия утвержденной красной линии проезда – по линии сложившейся застройки; - в случае отсутствия утвержденной красной линии проезда и сложившейся линии застройки, отступ от границ земельного участка, смежного с улично-дорожной сетью – 3 м; - до границ земельного участка – 3 м. Предельная высота хозяйственных построек – 4 м.
4	Ведение садоводства	Минимальный размер – 300 кв. м. Максимальный размер – 1500 кв. м	Минимальные отступы зданий, строений, сооружений: - от красной линии улицы – 5 м; - в случае отсутствия утвержденной красной линии улицы – по линии сложившейся застройки; - в случае отсутствия утвержденной красной линии улицы и сложившейся линии застройки, отступ от границ земельного участка, смежного с улично-дорожной сетью – 5 м; - от красной линии проезда – 3 м; - в случае отсутствия утвержденной красной линии проезда – по линии сложившейся застройки; - в случае отсутствия утвержденной красной линии проезда и сложившейся линии застройки, отступ от границ земельного участка, смежного с улично-дорожной сетью – 3 м; - до границ земельного участка – 3 м. Предельное количество надземных этажей – 3 м. Максимальный процент застройки в границах земельного участка – 20 %. Максимальная высота хозяйственных построек – 4 м.
5	Улично-дорожная сеть	предельные (минимальные и (или) максимальные) размеры земельных участков, не подлежат установлению.	Для линейных объектов предельные параметры не подлежат установлению и определяются документацией по планировке территории с учетом СП 42.13330.2016. "Свод правил.

№ п/п	Вид разрешенного использования земельного участка и объекта капитального строительства	Предельные (минимальные и (или) максимальные) размеры земельных участков	Предельные параметры разрешенного строительства, реконструкции объектов капитального строительства
			Градостроительство. Планировка и застройка городских и сельских поселений. Актуализированная редакция СНиП 2.07.01-89**

218. Для иных видов разрешенного использования земельных участков и объектов капитального строительства, не указанных в таблице 41, предельные (минимальные и (или) максимальные) размеры земельных участков и предельные параметры разрешенного строительства, реконструкции объектов капитального строительства не подлежат установлению и определяются на основании требований технических регламентов, положений национальных стандартов и сводов правил, требований нормативов градостроительного проектирования, требований градостроительного и земельного законодательства.

219. Минимальное количество парковочных мест для хранения индивидуального транспорта определяется в соответствии с региональными и (или) местными нормативами градостроительного проектирования.

220. Ограничения использования земельных участков и объектов капитального строительства указаны в главе 2 раздела III настоящих правил.

#### 1.6.4 Зона садоводческих или огороднических некоммерческих товариществ (Сх4)

221. Зона садоводческих или огороднических некоммерческих товариществ выделена для обеспечения правовых условий формирования территорий, используемых в целях удовлетворения потребностей населения в выращивании фруктов и овощей, а также отдыха.

#### Перечень основных видов разрешенного использования земельных участков и объектов капитального строительства

Таблица 43

№ п/п	Вид разрешенного использования земельного участка и объекта капитального строительства		Описание вида разрешенного использования земельного участка и объекта капитального строительства
	Код	Наименование	
1	3.1.1	Предоставление коммунальных услуг	Размещение зданий и сооружений, обеспечивающих поставку воды, тепла, электричества, газа, отвод канализационных стоков, очистку и уборку объектов недвижимости (котельных, водозаборов, очистных сооружений, насосных станций, водопроводов, линий электропередач, трансформаторных подстанций, газопроводов, линий связи, телефонных станций, канализаций, стоянок, гаражей и мастерских для обслуживания уборочной и аварийной техники, сооружений, необходимых для сбора и плавки снега)
2	12.0.1	Улично-дорожная сеть	Размещение объектов улично-дорожной сети: автомобильных дорог, трамвайных путей и

№ п/п	Вид разрешенного использования земельного участка и объекта капитального строительства		Списание вида разрешенного использования земельного участка и объекта капитального строительства
	Код	Наименование	
			пешеходных тротуаров в границах населенных пунктов, пешеходных переходов, бульваров, площадей, проездов, велодорожек и объектов велотранспортной и инженерной инфраструктуры; размещение придорожных стоянок (парковок) транспортных средств в границах городских улиц и дорог, за исключением предусмотренных видами разрешенного использования с кодами 2.7.1, 4.9, 7.2.3, а также некапитальных сооружений, предназначенных для охраны транспортных средств
3	12.0.2	Благоустройство территории	Размещение декоративных, технических, планировочных, конструктивных устройств, элементов озеленения, различных видов оборудования и оформления, малых архитектурных форм, некапитальных нестационарных строений и сооружений, информационных щитов и указателей, применяемых как составные части благоустройства территории, общественных туалетов
4	13.0	Земельные участки общего назначения	Земельные участки, являющиеся имуществом общего пользования и предназначенные для общего использования правообладателями земельных участков, расположенных в границах территории ведения гражданами садоводства или огородничества для собственных нужд, и (или) для размещения объектов капитального строительства, относящихся к имуществу общего пользования
5	13.1	Ведение огородничества	Осуществление отдыха и (или) выращивания гражданами для собственных нужд сельскохозяйственных культур; размещение хозяйственных построек, не являющихся объектами недвижимости, предназначенных для хранения инвентаря и урожая сельскохозяйственных культур
6	13.2	Ведение садоводства	Осуществление отдыха и (или) выращивания гражданами для собственных нужд сельскохозяйственных культур; размещение для собственных нужд садового дома, жилого дома, указанного в описании вида разрешенного использования с кодом 2.1, хозяйственных построек и гаражей

222. Вспомогательные виды разрешенного использования объектов капитального строительства и земельных участков не устанавливаются.

**Перечень условно разрешенных видов разрешенного использования объектов капитального строительства и земельных участков**

№ п/п	Вид разрешенного использования земельного участка и объекта капитального строительства		Описание вида разрешенного использования земельного участка и объекта капитального строительства
	Код	Наименование	
1	4.4	Магазины	Размещение объектов капитального строительства, предназначенных для продажи товаров, торговая площадь которых составляет до 500 кв. м
2	4.6	Общественное питание	Размещение объектов капитального строительства в целях устройства мест общественного питания (рестораны, кафе, столовые, закусочные, бары)

**Предельные (минимальные и (или) максимальные) размеры земельных участков и предельные параметры разрешенного строительства, реконструкции объектов капитального строительства**

Таблица 45

№ п/п	Вид разрешенного использования земельного участка и объекта капитального строительства	Предельные (минимальные и (или) максимальные) размеры земельных участков	Предельные параметры разрешенного строительства, реконструкции объектов капитального строительства
1	Ведение огородничества	Минимальный размер – 100 кв. м. Максимальный размер – 1000 кв. м	Минимальные отступы зданий, строений, сооружений: - от красной линии улицы – 5 м; - в случае отсутствия утвержденной красной линии улицы – по линии сложившейся застройки; - в случае отсутствия утвержденной красной линии улицы и сложившейся линии застройки, отступ от границ земельного участка, смежного с улично-дорожной сетью – 5 м; - от красной линии проезда – 3 м; - в случае отсутствия утвержденной красной линии проезда – по линии сложившейся застройки; - в случае отсутствия утвержденной красной линии проезда и сложившейся линии застройки, отступ от границ земельного участка, смежного с улично-дорожной сетью – 3 м; - до границ земельного участка – 3 м. Предельная высота хозяйственных построек – 4 м.
2	Ведение садоводства	Минимальный размер – 300 кв. м. Максимальный размер – 1500 кв. м	Минимальные отступы зданий, строений, сооружений: - от красной линии улицы – 5 м; - в случае отсутствия утвержденной красной линии улицы – по линии сложившейся застройки; - в случае отсутствия утвержденной красной линии улицы и сложившейся линии застройки, отступ от границ земельного участка, смежного с улично-дорожной сетью – 5 м; - от красной линии проезда – 3 м; - в случае отсутствия утвержденной красной линии проезда – по линии

№ п/п	Вид разрешенного использования земельного участка и объекта капитального строительства	Предельные (минимальные и (или) максимальные) размеры земельных участков	Предельные параметры разрешенного строительства, реконструкции объектов капитального строительства
			<p>сложившейся застройки;</p> <ul style="list-style-type: none"> <li>- в случае отсутствия утвержденной красной линии проезда и сложившейся линии застройки, отступ от границ земельного участка, смежного с улично-дорожной сетью – 3 м;</li> <li>- до границ земельного участка – 3 м.</li> </ul> <p>Предельное количество надземных этажей – 3 м.</p> <p>Максимальный процент застройки в границах земельного участка – 20 %.</p> <p>Максимальная высота хозяйственных построек - 4 м.</p>
3	Предоставление коммунальных услуг	предельные (минимальные и (или) максимальные) размеры земельных участков, не подлежат установлению.	<p>Минимальные отступы зданий, строений, сооружений:</p> <ul style="list-style-type: none"> <li>- от красной линии улицы – 5 м;</li> <li>- в случае отсутствия утвержденной красной линии улицы – по линии сложившейся застройки;</li> <li>- в случае отсутствия утвержденной красной линии улицы и сложившейся линии застройки, отступ от границ земельного участка, смежного с улично-дорожной сетью – 5 м;</li> <li>- от красной линии проезда – 3 м;</li> <li>- в случае отсутствия утвержденной красной линии проезда – по линии сложившейся застройки;</li> <li>- в случае отсутствия утвержденной красной линии проезда и сложившейся линии застройки, отступ от границ земельного участка, смежного с улично-дорожной сетью – 3 м;</li> <li>- до границ земельного участка – 3 м.</li> </ul> <p>Иные предельные параметры не подлежат установлению и определяются в соответствии с СП 42.13330.2016. "Свод правил. Градостроительство. Планировка и застройка городских и сельских поселений. Актуализированная редакция СНиП 2.07.01-89*".</p>
4	Магазины	предельные (минимальные и (или) максимальные) размеры земельных участков, не подлежат установлению.	<p>Минимальные отступы зданий, строений, сооружений:</p> <ul style="list-style-type: none"> <li>- от красной линии улицы – 5 м;</li> <li>- в случае отсутствия утвержденной красной линии улицы – по линии сложившейся застройки;</li> <li>- в случае отсутствия утвержденной красной линии улицы и сложившейся линии застройки, отступ от границ земельного участка, смежного с улично-дорожной сетью – 5 м;</li> <li>- от красной линии проезда – 3 м;</li> <li>- в случае отсутствия утвержденной красной линии проезда – по линии</li> </ul>

№ п/п	Вид разрешенного использования земельного участка и объекта капитального строительства	Предельные (минимальные и (или) максимальные) размеры земельных участков	Предельные параметры разрешенного строительства, реконструкции объектов капитального строительства
			сложившейся застройки; - в случае отсутствия утвержденной красной линии проезда и сложившейся линии застройки, отступ от границ земельного участка, смежного с улично-дорожной сетью – 3 м; - до границ земельного участка – 3 м. Предельная высота – 13 м. Максимальный процент застройки в границах земельного участка – 60 %. Минимальный процент озеленения участка – 20 %
5	Общественное питание	предельные (минимальные и (или) максимальные) размеры земельных участков, не подлежат установлению.	Минимальные отступы зданий, строений, сооружений: - от красной линии улицы – 5 м; - в случае отсутствия утвержденной красной линии улицы – по линии сложившейся застройки; - в случае отсутствия утвержденной красной линии улицы и сложившейся линии застройки, отступ от границ земельного участка, смежного с улично-дорожной сетью – 5 м; - от красной линии проезда – 3 м; - в случае отсутствия утвержденной красной линии проезда – по линии сложившейся застройки; - в случае отсутствия утвержденной красной линии проезда и сложившейся линии застройки, отступ от границ земельного участка, смежного с улично-дорожной сетью – 3 м; - до границ земельного участка – 3 м. Предельная высота – 13 м. Максимальный процент застройки в границах земельного участка – 60 %. Минимальный процент озеленения участка – 20 %

223. Для иных видов разрешенного использования земельных участков и объектов капитального строительства, не указанных в таблице 44, предельные (минимальные и (или) максимальные) размеры земельных участков и предельные параметры разрешенного строительства, реконструкции объектов капитального строительства не подлежат установлению и определяются на основании требований технических регламентов, положений национальных стандартов и сводов правил, требований нормативов градостроительного проектирования, требований градостроительного и земельного законодательства.

224. Минимальное количество парковочных мест для хранения индивидуального транспорта определяется в соответствии с региональными и (или) местными нормативами градостроительного проектирования.

225. Ограничения использования земельных участков и объектов капитального строительства указаны в главе 2 раздела III настоящих правил.

## 1.7. Градостроительные регламенты. Зоны рекреационного назначения (Р)

### 1.7.1. Зона озелененных территорий общего пользования (Р1)

226. Зона озелененных территорий общего пользования установлена для обеспечения сохранения и использования территорий озеленения в целях проведения досуга населения и создания экологически чистой окружающей среды в интересах здоровья населения, сохранения и воспроизводства зеленых насаждений, их рационального использования.

### Перечень основных видов разрешенного использования земельных участков и объектов капитального строительства

Таблица 46

№ п/п	Вид разрешенного использования земельного участка и объекта капитального строительства		Описание вида разрешенного использования земельного участка и объекта капитального строительства
	Код	Наименование	
1	3.1.1	Предоставление коммунальных услуг	Размещение зданий и сооружений, обеспечивающих поставку воды, тепла, электричества, газа, отвод канализационных стоков, очистку и уборку объектов недвижимости (котельных, водозаборов, очистных сооружений, насосных станций, водопроводов, линий электропередач, трансформаторных подстанций, газопроводов, линий связи, телефонных станций, канализаций, стояков, гаражей и мастерских для обслуживания уборочной и аварийной техники, сооружений, необходимых для сбора и плавки снега)
2	3.6.2	Парки культуры и отдыха	Размещение парков культуры и отдыха
3	5.1.3	Площадки для занятий спортом	Размещение площадок для занятия спортом и физкультурой на открытом воздухе (физкультурные площадки, беговые дорожки, поля для спортивной игры)
4	5.1.4	Оборудованные площадки для занятий спортом	Размещение сооружений для занятия спортом и физкультурой на открытом воздухе (теннисные корты, автодромы, мотодромы, трамплины, спортивные стрельбища)
5	5.2	Природно-познавательный туризм	Размещение баз и палаточных лагерей для проведения походов и экскурсий по ознакомлению с природой, пеших и конных прогулок, устройство троп и дорожек, размещение щитов с познавательными сведениями об окружающей природной среде; осуществление необходимых природоохранных и природовосстановительных мероприятий

№ п/п	Вид разрешенного использования земельного участка и объекта капитального строительства		Описание вида разрешенного использования земельного участка и объекта капитального строительства
	Код	Наименование	
6	5.3	Охота и рыбалка	Обустройство мест охоты и рыбалки, в том числе размещение дома охотника или рыболова, сооружений, необходимых для восстановления и поддержания поголовья зверей или количества рыбы
7	9.0	Деятельность по особой охране и изучению природы	Сохранение и изучение растительного и животного мира путем создания особо охраняемых природных территорий, в границах которых хозяйственная деятельность, кроме деятельности, связанной с охраной и изучением природы, не допускается (государственные природные заповедники, национальные и природные парки, памятники природы, дендрологические парки, ботанические сады, оранжереи)
8	9.1	Охрана природных территорий	Сохранение отдельных естественных качеств окружающей природной среды путем ограничения хозяйственной деятельности в данной зоне, в частности: создание и уход за запретными полосами, создание и уход за защитными лесами, в том числе городскими лесами, лесами в лесопарках, и иная хозяйственная деятельность, разрешенная в защитных лесах, соблюдение режима использования природных ресурсов в заказниках, сохранение свойств земель, являющихся особо ценными
9	9.3	Историко-культурная деятельность	Сохранение и изучение объектов культурного наследия народов Российской Федерации (памятников истории и культуры), в том числе: объектов археологического наследия, достопримечательных мест, мест бытования исторических промыслов, производств и ремесел, исторических поселений, недействующих военных и гражданских захоронений, объектов культурного наследия, хозяйственная деятельность, являющаяся историческим промыслом или ремеслом, а также хозяйственная деятельность, обеспечивающая познавательный туризм
10	11.1	Общее пользование водными объектами	Использование земельных участков, примыкающих к водным объектам способами, необходимыми для осуществления общего водопользования (водопользования, осуществляемого гражданами для личных нужд, а также забор (изъятие) водных ресурсов для целей питьевого и хозяйственно-бытового водоснабжения, купание, использование маломерных судов, водных мотоциклов и других технических средств, предназначенных для отдыха на водных объектах, водопой, если соответствующие запреты не установлены законодательством)
11	12.0.1	Улично-дорожная сеть	Размещение объектов улично-дорожной сети: автомобильных дорог, трамвайных путей и пешеходных тротуаров в границах населенных пунктов, пешеходных переходов, бульваров, площадей, проездов, велодорожек и объектов велотранспортной и инженерной

№ п/п	Вид разрешенного использования земельного участка и объекта капитального строительства		Описание вида разрешенного использования земельного участка и объекта капитального строительства
	Код	Наименование	
			инфраструктуры; размещение придорожных стоянок (парковок) транспортных средств в границах городских улиц и дорог, за исключением предусмотренных видами разрешенного использования с кодами 2.7.1, 4.9, 7.2.3, а также некапитальных сооружений, предназначенных для охраны транспортных средств
12	12.0.2	Благоустройство территории	Размещение декоративных, технических, планировочных, конструктивных устройств, элементов озеленения, различных видов оборудования и оформления, малых архитектурных форм, некапитальных нестационарных строений и сооружений, информационных щитов и указателей, применяемых как составные части благоустройства территории, общественных туалетов

227. Вспомогательные виды разрешенного использования объектов капитального строительства и земельных участков: не устанавливаются.

#### Перечень условно разрешенных видов разрешенного использования объектов строительства и земельных участков

Таблица 47

№ п/п	Вид разрешенного использования земельного участка и объекта строительства		Описание вида разрешенного использования земельного участка и объекта строительства
	Код	Наименование	
1	4.6	Общественное питание	Размещение объектов капитального строительства в целях устройства мест общественного питания (рестораны, кафе, столовые, закусочные, бары)
2	5.4	Причалы для маломерных судов	Размещение сооружений, предназначенных для причаливания, хранения и обслуживания яхт, катеров, лодок и других маломерных судов

#### Предельные (минимальные и (или) максимальные) размеры земельных участков и предельные параметры разрешенного строительства, реконструкции объектов капитального строительства

Таблица 48

№ п/п	Вид разрешенного использования земельного участка и объекта капитального строительства	Предельные (минимальные и (или) максимальные) размеры земельных участков	Предельные параметры разрешенного строительства, реконструкции объектов капитального строительства
1	Площадки для занятий спортом	предельные (минимальные и (или) максимальные) размеры земельных участков, не подлежат установлению.	Минимальные отступы зданий, строений, сооружений: - от красной линии улицы – 5 м; - в случае отсутствия утвержденной красной линии улицы – по линии

№ п/п	Вид разрешенного использования земельного участка и объекта капитального строительства	Предельные (минимальные и (или) максимальные) размеры земельных участков	Предельные параметры разрешенного строительства, реконструкции объектов капитального строительства
			<p>сложившейся застройки;</p> <ul style="list-style-type: none"> <li>- в случае отсутствия утвержденной красной линии улицы и сложившейся линии застройки, отступ от границ земельного участка, смежного с улично-дорожной сетью – 5 м;</li> <li>- от красной линии проезда – 3 м;</li> <li>- в случае отсутствия утвержденной красной линии проезда – по линии сложившейся застройки;</li> <li>- в случае отсутствия утвержденной красной линии проезда и сложившейся линии застройки, отступ от границ земельного участка, смежного с улично-дорожной сетью – 3 м;</li> <li>- до границ земельного участка – 3 м.</li> </ul> <p>Иные предельные параметры не подлежат установлению и определяются в соответствии с СП 332.1325800.2017 "Свод правил. Спортивные сооружения. Правила проектирования"</p>
2	Предоставление коммунальных услуг	предельные (минимальные и (или) максимальные) размеры земельных участков, не подлежат установлению.	<p>Минимальные отступы зданий, строений, сооружений:</p> <ul style="list-style-type: none"> <li>- от красной линии улицы – 5 м;</li> <li>- в случае отсутствия утвержденной красной линии улицы – по линии сложившейся застройки;</li> <li>- в случае отсутствия утвержденной красной линии улицы и сложившейся линии застройки, отступ от границ земельного участка, смежного с улично-дорожной сетью – 5 м;</li> <li>- от красной линии проезда – 3 м;</li> <li>- в случае отсутствия утвержденной красной линии проезда – по линии сложившейся застройки;</li> <li>- в случае отсутствия утвержденной красной линии проезда и сложившейся линии застройки, отступ от границ земельного участка, смежного с улично-дорожной сетью – 3 м;</li> <li>- до границ земельного участка – 3 м.</li> </ul> <p>Иные предельные параметры не подлежат установлению и определяются в соответствии с СП 42.13330.2016. "Свод правил. Градостроительство. Планировка и застройка городских и сельских поселений. Актуализированная редакция СНиП 2.07.01-89**".</p>
3	Общественное питание	предельные (минимальные и (или) максимальные) размеры земельных участков, не подлежат установлению.	<p>Минимальные отступы зданий, строений, сооружений:</p> <ul style="list-style-type: none"> <li>- от красной линии улицы – 5 м;</li> <li>- в случае отсутствия утвержденной красной линии улицы – по линии</li> </ul>

№ п/п	Вид разрешенного использования земельного участка и объекта капитального строительства	Предельные (минимальные и (или) максимальные) размеры земельных участков	Предельные параметры разрешенного строительства, реконструкции объектов капитального строительства
			<p>сложившейся застройки;</p> <ul style="list-style-type: none"> <li>- в случае отсутствия утвержденной красной линии улицы и сложившейся линии застройки, отступ от границ земельного участка, смежного с улично-дорожной сетью – 5 м;</li> <li>- от красной линии проезда – 3 м;</li> <li>- в случае отсутствия утвержденной красной линии проезда – по линии сложившейся застройки;</li> <li>- в случае отсутствия утвержденной красной линии проезда и сложившейся линии застройки, отступ от границ земельного участка, смежного с улично-дорожной сетью – 3 м;</li> <li>- до границ земельного участка – 3 м.</li> </ul> <p>Предельная высота – 12 м.  Максимальный процент застройки в границах земельного участка – 60 %.  Минимальный процент озеленения участка – 20 %</p>
4	Осуществление религиозных обрядов	предельные (минимальные и (или) максимальные) размеры земельных участков, не подлежат установлению.	<p>Минимальные отступы зданий, строений, сооружений:</p> <ul style="list-style-type: none"> <li>- от красной линии улицы – 5 м;</li> <li>- в случае отсутствия утвержденной красной линии улицы – по линии сложившейся застройки;</li> <li>- в случае отсутствия утвержденной красной линии улицы и сложившейся линии застройки, отступ от границ земельного участка, смежного с улично-дорожной сетью – 5 м;</li> <li>- от красной линии проезда – 3 м;</li> <li>- в случае отсутствия утвержденной красной линии проезда – по линии сложившейся застройки;</li> <li>- в случае отсутствия утвержденной красной линии проезда и сложившейся линии застройки, отступ от границ земельного участка, смежного с улично-дорожной сетью – 3 м;</li> <li>- до границ земельного участка – 3 м.</li> </ul> <p>Иные предельные параметры не подлежат установлению и определяются в соответствии с СП 31-103-99. "Здания, сооружения и комплексы православных храмов"</p>

228. Для иных видов разрешенного использования земельных участков и объектов капитального строительства, не указанных в таблице 47, предельные (минимальные и (или) максимальные) размеры земельных участков и предельные параметры разрешенного строительства, реконструкции объектов капитального строительства не подлежат установлению и определяются на основании требований технических

регламентов, положений национальных стандартов и сводов правил, требований нормативов градостроительного проектирования, требований градостроительного и земельного законодательства.

229. Ограничения использования земельных участков и объектов капитального строительства указаны в главе 2 раздела III настоящих правил

### 1.7.2. Зона объектов отдыха и туризма (Р2)

230. Зона объектов отдыха и туризма установлена для обеспечения правовых условий строительства, реконструкции и эксплуатации объектов рекреации, массового отдыха, туризма, отдыха выходного дня, а также сопутствующей инфраструктуры.

### Перечень основных видов разрешенного использования земельных участков и объектов капитального строительства

Таблица 49

№ п/п	Вид разрешенного использования земельного участка и объекта капитального строительства		Описание вида разрешенного использования земельного участка и объекта капитального строительства
	Код	Наименование	
1	2.4	Передвижное жилье	Размещение сооружений, пригодных к использованию в качестве жилья (палаточные городки, кемпинги, жилые вагончики, жилые прицепы) с возможностью подключения названных сооружений к инженерным сетям, находящимся на земельном участке или на земельных участках, имеющих инженерные сооружения, предназначенных для общего пользования
2	3.1.1	Предоставление коммунальных услуг	Размещение зданий и сооружений, обеспечивающих поставку воды, тепла, электричества, газа, отвод канализационных стоков, очистку и уборку объектов недвижимости (котельных, водозаборов, очистных сооружений, насосных станций, водопроводов, линий электропередач, трансформаторных подстанций, газопроводов, линий связи, телефонных станций, канализаций, стоянок, гаражей и мастерских для обслуживания уборочной и аварийной техники, сооружений, необходимых для сбора и плавки снега)
3	4.6	Общественное питание	Размещение объектов капитального строительства в целях устройства мест общественного питания (рестораны, кафе, столовые, закусочные, бары)
4	5.1.1	Обеспечение спортивно-зрелищных мероприятий	Размещение спортивно-зрелищных зданий и сооружений, имеющих специальные места для зрителей от 500 мест (стадионов, дворцов спорта, ледовых дворцов, ипподромов)
5	5.1.2	Обеспечение занятий спортом в помещениях	Размещение спортивных клубов, спортивных залов, бассейнов, физкультурно-оздоровительных комплексов в зданиях и сооружениях
6	5.1.3	Площадки для занятий спортом	Размещение площадок для занятия спортом и

№ п/п	Вид разрешенного использования земельного участка и объекта капитального строительства		Описание вида разрешенного использования земельного участка и объекта капитального строительства
	Код	Наименование	
			физкультурой на открытом воздухе (физкультурные площадки, беговые дорожки, поля для спортивной игры)
7	5.1.4	Оборудованные площадки для занятий спортом	Размещение сооружений для занятия спортом и физкультурой на открытом воздухе (теннисные корты, автодромы, мотодромы, трамплины, спортивные стрельбища)
8	5.1.5	Водный спорт	Размещение спортивных сооружений для занятия водными видами спорта (причалы и сооружения, необходимые для организации водных видов спорта и хранения соответствующего инвентаря)
9	5.1.6	Авиационный спорт	Размещение спортивных сооружений для занятия авиационными видами спорта (аэродромы, взлетно-посадочные площадки и иные сооружения, необходимые для организации авиационных видов спорта и хранения соответствующего инвентаря)
10	5.1.7	Спортивные базы	Размещение спортивных баз и лагерей, в которых осуществляется спортивная подготовка длительно проживающих в них лиц
11	5.2	Природно-познавательный туризм	Размещение баз и палаточных лагерей для проведения походов и экскурсий по ознакомлению с природой, пеших и конных прогулок, устройство троп и дорожек, размещение щитов с познавательными сведениями об окружающей природной среде; осуществление необходимых природоохранных и природовосстановительных мероприятий
12	5.2.1	Туристическое обслуживание	Размещение пансионатов, туристических гостиниц, кемпингов, домов отдыха, не оказывающих услуги по лечению, а также иных зданий, используемых с целью извлечения предпринимательской выгоды из предоставления жилого помещения для временного проживания в них; размещение детских лагерей
13	5.3	Охота и рыбалка	Обустройство мест охоты и рыбалки, в том числе размещение дома охотника или рыболова, сооружений, необходимых для восстановления и поддержания поголовья зверей или количества рыбы
14	5.4	Причалы для маломерных судов	Размещение сооружений, предназначенных для причаливания, хранения и обслуживания яхт, катеров, лодок и других маломерных судов
15	5.5	Поля для гольфа и конных прогулок	Обустройство мест для игры в гольф или осуществления конных прогулок, в том числе осуществление необходимых земляных работ и размещения вспомогательных сооружений; размещение конноспортивных манежей, не предусматривающих устройство трибун
16	9.3	Историко-культурная деятельность	Сохранение и изучение объектов культурного наследия народов Российской Федерации (памятников истории и культуры), в том числе: объектов археологического наследия, достопримечательных мест, мест бытования

№ п/п	Вид разрешенного использования земельного участка и объекта капитального строительства		Описание вида разрешенного использования земельного участка и объекта капитального строительства
	Код	Наименование	
			исторических промыслов, производств и ремесел, исторических поселений, недействующих военных и гражданских захоронений, объектов культурного наследия, хозяйственная деятельность, являющаяся историческим промыслом или ремеслом, а также хозяйственная деятельность, обеспечивающая познавательный туризм
17	11.1	Общее пользование водными объектами	Использование земельных участков, примыкающих к водным объектам способами, необходимыми для осуществления общего водопользования (водопользования, осуществляемого гражданами для личных нужд, а также забор (изъятие) водных ресурсов для целей питьевого и хозяйственно-бытового водоснабжения, купание, использование маломерных судов, водных мотоциклов и других технических средств, предназначенных для отдыха на водных объектах, водопой, если соответствующие запреты не установлены законодательством)
18	12.0.1	Улично-дорожная сеть	Размещение объектов улично-дорожной сети: автомобильных дорог, трамвайных путей и пешеходных тротуаров в границах населенных пунктов, пешеходных переходов, бульваров, площадей, проездов, велодорожек и объектов велотранспортной и инженерной инфраструктуры; размещение придорожных стоянок (парковок) транспортных средств в границах городских улиц и дорог, за исключением предусмотренных видами разрешенного использования с кодами 2.7.1, 4.9, 7.2.3, а также некапитальных сооружений, предназначенных для охраны транспортных средств
19	12.0.2	Благоустройство территории	Размещение декоративных, технических, планировочных, конструктивных устройств, элементов озеленения, различных видов оборудования и оформления, малых архитектурных форм, некапитальных нестационарных строений и сооружений, информационных щитов и указателей, применяемых как составные части благоустройства территории, общественных туалетов

231. Вспомогательные виды разрешенного использования объектов капитального строительства и земельных участков не устанавливаются.

**Перечень условно разрешенных видов разрешенного использования объектов капитального строительства и земельных участков**

№ п/п	Вид разрешенного использования земельного участка и объекта капитального строительства		Описание вида разрешенного использования земельного участка и объекта капитального строительства
	Код	Наименование	
1	4.4	Магазины	Размещение объектов капитального строительства, предназначенных для продажи товаров, торговая площадь которых составляет до 500 кв. м
2	4.8.1	Развлекательные мероприятия	Размещение зданий и сооружений, предназначенных для организации развлекательных мероприятий, путешествий, для размещения дискотек и танцевальных площадок, ночных клубов, аквапарков, боулинга, аттракционов и т.п., игровых автоматов (кроме игрового оборудования, используемого для проведения азартных игр), игровых площадок
3	4.9	Служебные гаражи	Размещение постоянных или временных гаражей, стоянок для хранения служебного автотранспорта, используемого в целях осуществления видов деятельности, предусмотренных видами разрешенного использования с кодами 3.0, 4.0, а также для стоянки и хранения транспортных средств общего пользования, в том числе в депо

**Предельные (минимальные и (или) максимальные) размеры земельных участков и предельные параметры разрешенного строительства, реконструкции объектов капитального строительства**

Таблица 51

№ п/п	Вид разрешенного использования земельного участка и объекта капитального строительства	Предельные (минимальные и (или) максимальные) размеры земельных участков	Предельные параметры разрешенного строительства, реконструкции объектов капитального строительства
1	Предоставление коммунальных услуг	предельные (минимальные и (или) максимальные) размеры земельных участков, не подлежат установлению.	Минимальные отступы зданий, строений, сооружений: - от красной линии улицы – 5 м; - в случае отсутствия утвержденной красной линии улицы – по линии сложившейся застройки; - в случае отсутствия утвержденной красной линии улицы и сложившейся линии застройки, отступ от границ земельного участка, смежного с улично-дорожной сетью – 5 м; - от красной линии проезда – 3 м; - в случае отсутствия утвержденной красной линии проезда – по линии сложившейся застройки; - в случае отсутствия утвержденной красной линии проезда и сложившейся линии застройки, отступ от границ земельного участка, смежного с улично-дорожной сетью – 3 м; - до границ земельного участка – 3 м. Иные предельные параметры не подлежат установлению и

№ п/п	Вид разрешенного использования земельного участка и объекта капитального строительства	Предельные (минимальные и (или) максимальные) размеры земельных участков	Предельные параметры разрешенного строительства, реконструкции объектов капитального строительства
			определяются в соответствии с СП 42.13330.2016. "Свод правил. Градостроительство. Планировка и застройка городских и сельских поселений. Актуализированная редакция СНиП 2.07.01-89*".
2	Общественное питание	предельные (минимальные и (или) максимальные) размеры земельных участков, не подлежат установлению.	<p>Минимальные отступы зданий, строений, сооружений:</p> <ul style="list-style-type: none"> <li>- от красной линии улицы – 5 м;</li> <li>- в случае отсутствия утвержденной красной линии улицы – по линии сложившейся застройки;</li> <li>- в случае отсутствия утвержденной красной линии улицы и сложившейся линии застройки, отступ от границ земельного участка, смежного с улично-дорожной сетью – 5 м;</li> <li>- от красной линии проезда – 3 м;</li> <li>- в случае отсутствия утвержденной красной линии проезда – по линии сложившейся застройки;</li> <li>- в случае отсутствия утвержденной красной линии проезда и сложившейся линии застройки, отступ от границ земельного участка, смежного с улично-дорожной сетью – 3 м;</li> <li>- до границ земельного участка – 3 м.</li> </ul> <p>Предельная высота – 15 м.  Максимальный процент застройки в границах земельного участка – 60 %.  Минимальный процент озеленения участка – 20 %</p>
3	Обеспечение спортивно-зрелищных мероприятий	предельные (минимальные и (или) максимальные) размеры земельных участков, не подлежат установлению.	<p>Минимальные отступы зданий, строений, сооружений:</p> <ul style="list-style-type: none"> <li>- от красной линии улицы – 5 м;</li> <li>- в случае отсутствия утвержденной красной линии улицы – по линии сложившейся застройки;</li> <li>- в случае отсутствия утвержденной красной линии улицы и сложившейся линии застройки, отступ от границ земельного участка, смежного с улично-дорожной сетью – 5 м;</li> <li>- от красной линии проезда – 3 м;</li> <li>- в случае отсутствия утвержденной красной линии проезда – по линии сложившейся застройки;</li> <li>- в случае отсутствия утвержденной красной линии проезда и сложившейся линии застройки, отступ от границ земельного участка, смежного с улично-дорожной сетью – 3 м;</li> <li>- до границ земельного участка – 3 м.</li> </ul> <p>Иные предельные параметры не подлежат установлению и определяются в соответствии с СП</p>

№ п/п	Вид разрешенного использования земельного участка и объекта капитального строительства	Предельные (минимальные и (или) максимальные) размеры земельных участков	Предельные параметры разрешенного строительства, реконструкции объектов капитального строительства
			332.1325800.2017 "Свод правил. Спортивные сооружения. Правила проектирования"
4	Обеспечение занятий спортом в помещениях	предельные (минимальные и (или) максимальные) размеры земельных участков, не подлежат установлению.	<p>Минимальные отступы зданий, строений, сооружений:</p> <ul style="list-style-type: none"> <li>- от красной линии улицы – 5 м;</li> <li>- в случае отсутствия утвержденной красной линии улицы – по линии сложившейся застройки;</li> <li>- в случае отсутствия утвержденной красной линии улицы и сложившейся линии застройки, отступ от границ земельного участка, смежного с улично-дорожной сетью – 5 м;</li> <li>- от красной линии проезда – 3 м;</li> <li>- в случае отсутствия утвержденной красной линии проезда – по линии сложившейся застройки;</li> <li>- в случае отсутствия утвержденной красной линии проезда и сложившейся линии застройки, отступ от границ земельного участка, смежного с улично-дорожной сетью – 3 м;</li> <li>- до границ земельного участка – 3 м.</li> </ul> <p>Иные предельные параметры не подлежат установлению и определяются в соответствии с СП 332.1325800.2017 "Свод правил. Спортивные сооружения. Правила проектирования"</p>
5	Площадки для занятий спортом	предельные (минимальные и (или) максимальные) размеры земельных участков, не подлежат установлению.	<p>Минимальные отступы зданий, строений, сооружений:</p> <ul style="list-style-type: none"> <li>- от красной линии улицы – 5 м;</li> <li>- в случае отсутствия утвержденной красной линии улицы – по линии сложившейся застройки;</li> <li>- в случае отсутствия утвержденной красной линии улицы и сложившейся линии застройки, отступ от границ земельного участка, смежного с улично-дорожной сетью – 5 м;</li> <li>- от красной линии проезда – 3 м;</li> <li>- в случае отсутствия утвержденной красной линии проезда – по линии сложившейся застройки;</li> <li>- в случае отсутствия утвержденной красной линии проезда и сложившейся линии застройки, отступ от границ земельного участка, смежного с улично-дорожной сетью – 3 м;</li> <li>- до границ земельного участка – 3 м.</li> </ul> <p>Иные предельные параметры не подлежат установлению и определяются в соответствии с СП 332.1325800.2017 "Свод правил. Спортивные сооружения. Правила</p>

№ п/п	Вид разрешенного использования земельного участка и объекта капитального строительства	Предельные (минимальные и (или) максимальные) размеры земельных участков	Предельные параметры разрешенного строительства, реконструкции объектов капитального строительства
6	Оборудованные площадки для занятий спортом	предельные (минимальные и (или) максимальные) размеры земельных участков, не подлежат установлению.	<p>проектирования"</p> <p>Минимальные отступы зданий, строений, сооружений:</p> <ul style="list-style-type: none"> <li>- от красной линии улицы – 5 м;</li> <li>- в случае отсутствия утвержденной красной линии улицы – по линии сложившейся застройки;</li> <li>- в случае отсутствия утвержденной красной линии улицы и сложившейся линии застройки, отступ от границ земельного участка, смежного с улично-дорожной сетью – 5 м;</li> <li>- от красной линии проезда – 3 м;</li> <li>- в случае отсутствия утвержденной красной линии проезда – по линии сложившейся застройки;</li> <li>- в случае отсутствия утвержденной красной линии проезда и сложившейся линии застройки, отступ от границ земельного участка, смежного с улично-дорожной сетью – 3 м;</li> <li>- до границ земельного участка – 3 м.</li> </ul> <p>Иные предельные параметры не подлежат установлению и определяются в соответствии с СП 332.1325800.2017 "Свод правил. Спортивные сооружения. Правила проектирования"</p>
7	Спортивные базы	предельные (минимальные и (или) максимальные) размеры земельных участков, не подлежат установлению.	<p>Минимальные отступы зданий, строений, сооружений:</p> <ul style="list-style-type: none"> <li>- от красной линии улицы – 5 м;</li> <li>- в случае отсутствия утвержденной красной линии улицы – по линии сложившейся застройки;</li> <li>- в случае отсутствия утвержденной красной линии улицы и сложившейся линии застройки, отступ от границ земельного участка, смежного с улично-дорожной сетью – 5 м;</li> <li>- от красной линии проезда – 3 м;</li> <li>- в случае отсутствия утвержденной красной линии проезда – по линии сложившейся застройки;</li> <li>- в случае отсутствия утвержденной красной линии проезда и сложившейся линии застройки, отступ от границ земельного участка, смежного с улично-дорожной сетью – 3 м;</li> <li>- до границ земельного участка – 3 м.</li> </ul> <p>Иные предельные параметры не подлежат установлению и определяются в соответствии с СП 332.1325800.2017 "Свод правил. Спортивные сооружения. Правила проектирования"</p>
8	Туристическое	предельные (минимальные и	Минимальные отступы зданий,

№ п/п	Вид разрешенного использования земельного участка и объекта капитального строительства	Предельные (минимальные и (или) максимальные) размеры земельных участков	Предельные параметры разрешенного строительства, реконструкции объектов капитального строительства
	обслуживание	(или) максимальные) размеры земельных участков, не подлежат установлению.	<p>строений, сооружений:</p> <ul style="list-style-type: none"> <li>- от красной линии улицы – 5 м;</li> <li>- в случае отсутствия утвержденной красной линии улицы – по линии сложившейся застройки;</li> <li>- в случае отсутствия утвержденной красной линии улицы и сложившейся линии застройки, отступ от границ земельного участка, смежного с улично-дорожной сетью – 5 м;</li> <li>- от красной линии проезда – 3 м;</li> <li>- в случае отсутствия утвержденной красной линии проезда – по линии сложившейся застройки;</li> <li>- в случае отсутствия утвержденной красной линии проезда и сложившейся линии застройки, отступ от границ земельного участка, смежного с улично-дорожной сетью – 3 м;</li> <li>- до границ земельного участка – 3 м.</li> </ul> <p>Предельная высота – 16 м.  Максимальный процент застройки в границах земельного участка – 60 %.  Минимальный процент озеленения участка – 20 %</p>
9	Улично-дорожная сеть	предельные (минимальные и (или) максимальные) размеры земельных участков, не подлежат установлению.	<p>Для линейных объектов предельные параметры не подлежат установлению и определяются в соответствии с СП 42.13330.2016. "Свод правил. Градостроительство. Планировка и застройка городских и сельских поселений. Актуализированная редакция СНиП 2.07.01-89*".</p>
10	Магазины	предельные (минимальные и (или) максимальные) размеры земельных участков, не подлежат установлению.	<p>Минимальные отступы зданий, строений, сооружений:</p> <ul style="list-style-type: none"> <li>- от красной линии улицы – 5 м;</li> <li>- в случае отсутствия утвержденной красной линии улицы – по линии сложившейся застройки;</li> <li>- в случае отсутствия утвержденной красной линии улицы и сложившейся линии застройки, отступ от границ земельного участка, смежного с улично-дорожной сетью – 5 м;</li> <li>- от красной линии проезда – 3 м;</li> <li>- в случае отсутствия утвержденной красной линии проезда – по линии сложившейся застройки;</li> <li>- в случае отсутствия утвержденной красной линии проезда и сложившейся линии застройки, отступ от границ земельного участка, смежного с улично-дорожной сетью – 3 м;</li> <li>- до границ земельного участка – 3 м.</li> </ul> <p>Предельная высота – 15 м.</p>

№ п/п	Вид разрешенного использования земельного участка и объекта капитального строительства	Предельные (минимальные и (или) максимальные) размеры земельных участков	Предельные параметры разрешенного строительства, реконструкции объектов капитального строительства
			<p>Максимальный процент застройки в границах земельного участка – 60 %.</p> <p>Минимальный процент озеленения участка – 20 %</p>
11	Развлекательные мероприятия	<p>предельные (минимальные и (или) максимальные) размеры земельных участков, не подлежат установлению.</p>	<p>Минимальные отступы зданий, строений, сооружений:</p> <ul style="list-style-type: none"> <li>- от красной линии улицы – 5 м;</li> <li>- в случае отсутствия утвержденной красной линии улицы – по линии сложившейся застройки;</li> <li>- в случае отсутствия утвержденной красной линии улицы и сложившейся линии застройки, отступ от границ земельного участка, смежного с улично-дорожной сетью – 5 м;</li> <li>- от красной линии проезда – 3 м;</li> <li>- в случае отсутствия утвержденной красной линии проезда – по линии сложившейся застройки;</li> <li>- в случае отсутствия утвержденной красной линии проезда и сложившейся линии застройки, отступ от границ земельного участка, смежного с улично-дорожной сетью – 3 м;</li> <li>- до границ земельного участка – 3 м.</li> </ul> <p>Предельная высота – 15 м.</p> <p>Максимальный процент застройки в границах земельного участка – 50 %.</p> <p>Минимальный процент озеленения участка – 30 %</p>
12	Служебные гаражи	<p>предельные (минимальные и (или) максимальные) размеры земельных участков, не подлежат установлению.</p>	<p>Минимальные отступы зданий, строений, сооружений:</p> <ul style="list-style-type: none"> <li>- от красной линии улицы – 5 м;</li> <li>- в случае отсутствия утвержденной красной линии улицы – по линии сложившейся застройки;</li> <li>- в случае отсутствия утвержденной красной линии улицы и сложившейся линии застройки, отступ от границ земельного участка, смежного с улично-дорожной сетью – 5 м;</li> <li>- от красной линии проезда – 3 м;</li> <li>- в случае отсутствия утвержденной красной линии проезда – по линии сложившейся застройки;</li> <li>- в случае отсутствия утвержденной красной линии проезда и сложившейся линии застройки, отступ от границ земельного участка, смежного с улично-дорожной сетью – 3 м;</li> <li>- до границ земельного участка – 3 м.</li> </ul> <p>Иные предельные параметры не подлежат установлению и определяются в соответствии с СП 42.13330.2016. "Свод правил. Градостроительство. Планировка и</p>

№ п/п	Вид разрешенного использования земельного участка и объекта капитального строительства	Предельные (минимальные и (или) максимальные) размеры земельных участков	Предельные параметры разрешенного строительства, реконструкции объектов капитального строительства
			застройка городских и сельских поселений. Актуализированная редакция СНиП 2.07.01-89*".

232. Для иных видов разрешенного использования земельных участков и объектов капитального строительства, не указанных в таблице 50, предельные (минимальные и (или) максимальные) размеры земельных участков и предельные параметры разрешенного строительства, реконструкции объектов капитального строительства не подлежат установлению и определяются на основании требований технических регламентов, положений национальных стандартов и сводов правил, требований нормативов градостроительного проектирования, требований градостроительного и земельного законодательства.

233. Ограничения использования земельных участков и объектов капитального строительства указаны в главе 2 раздела III настоящих правил.

## 1.8. Градостроительные регламенты. Зоны специального назначения (Сп)

234. В состав зон специального назначения могут включаться зоны, занятые кладбищами, крематориями, скотомогильниками, объектами, используемыми для захоронения твердых коммунальных отходов, и иными объектами, размещение которых может быть обеспечено только путем выделения указанных зон и недопустимо в других территориальных зонах. В состав зон специального назначения могут включаться зоны размещения военных объектов и иные зоны специального назначения.

### 1.8.1. Зона специального назначения, связанная с захоронениями (Сп1)

235. Зона специального назначения, связанная с захоронениями, установлена для обеспечения правовых условий градостроительного использования территорий, предназначенных для размещения кладбищ, крематориев и мест захоронения, а также под размещение соответствующих сооружений.

## Перечень основных видов разрешенного использования земельных участков и объектов капитального строительства

Таблица 52

№ п/п	Вид разрешенного использования земельного участка и объекта капитального строительства		Описание вида разрешенного использования земельного участка и объекта капитального строительства
	Код	Наименование	
1	12.1	Ритуальная деятельность	Размещение кладбищ, крематориев и мест захоронения;

№ п/п	Вид разрешенного использования земельного участка и объекта капитального строительства		Описание вида разрешенного использования земельного участка и объекта капитального строительства
	Код	Наименование	
			размещение соответствующих культовых сооружений; осуществление деятельности по производству продукции ритуально-обрядового назначения
2	3.7.1	Осуществление религиозных обрядов	Размещение зданий и сооружений, предназначенных для совершения религиозных обрядов и церемоний (в том числе церкви, соборы, храмы, часовни, мечети, молельные дома, синагоги)
3	7.2.1	Размещение автомобильных дорог	Размещение автомобильных дорог за пределами населенных пунктов и технически связанных с ними сооружений, придорожных стоянок (парковок) транспортных средств в границах городских улиц и дорог, за исключением предусмотренных видами разрешенного использования с кодами 2.7.1, 4.9, 7.2.3, а также некапитальных сооружений, предназначенных для охраны транспортных средств; размещение объектов, предназначенных для размещения постов органов внутренних дел, ответственных за безопасность дорожного движения
4	9.3	Историко-культурная деятельность	Сохранение и изучение объектов культурного наследия народов Российской Федерации (памятников истории и культуры), в том числе: объектов археологического наследия, достопримечательных мест, мест бытования исторических промыслов, производств и ремесел, исторических поселений, недействующих военных и гражданских захоронений, объектов культурного наследия, хозяйственная деятельность, являющаяся историческим промыслом или ремеслом, а также хозяйственная деятельность, обеспечивающая познавательный туризм
5	12.0.1	Улично-дорожная сеть	Размещение объектов улично-дорожной сети: автомобильных дорог, трамвайных путей и пешеходных тротуаров в границах населенных пунктов, пешеходных переходов, бульваров, площадей, проездов, велодорожек и объектов велотранспортной и инженерной инфраструктуры; размещение придорожных стоянок (парковок) транспортных средств в границах городских улиц и дорог, за исключением предусмотренных видами разрешенного использования с кодами 2.7.1, 4.9, 7.2.3, а также некапитальных сооружений, предназначенных для охраны транспортных средств
6	12.0.2	Благоустройство территории	Размещение декоративных, технических, планировочных, конструктивных устройств, элементов озеленения, различных видов оборудования и оформления, малых архитектурных форм, некапитальных нестационарных строений и сооружений, информационных щитов и указателей, применяемых как составные части

№ п/п	Вид разрешенного использования земельного участка и объекта капитального строительства		Описание вида разрешенного использования земельного участка и объекта капитального строительства
	Ксд	Наименование	
			благоустройства территории, общественных туалетов

**Перечень вспомогательных видов разрешенного использования объектов капитального строительства и земельных участков**

Таблица 53

№ п/п	Вид разрешенного использования земельного участка и объекта капитального строительства		Описание вида разрешенного использования земельного участка и объекта капитального строительства
	Ксд	Наименование	
1	3.1.1	Предоставление коммунальных услуг	Размещение зданий и сооружений, обеспечивающих поставку воды, тепла, электричества, газа, отвод канализационных стоков, очистку и уборку объектов недвижимости (котельных, водозаборов, очистных сооружений, насосных станций, водопроводов, линий электропередач, трансформаторных подстанций, газопроводов, линий связи, телефонных станций, канализаций, стоянок, гаражей и мастерских для обслуживания уборочной и аварийной техники, сооружений, необходимых для сбора и плавки снега)

**Перечень условно разрешенных видов разрешенного использования объектов капитального строительства и земельных участков**

Таблица 54

№ п/п	Вид разрешенного использования земельного участка и объекта капитального строительства		Описание вида разрешенного использования земельного участка и объекта капитального строительства
	Ксд	Наименование	
1	3.3	Бытовое обслуживание	Размещение объектов капитального строительства, предназначенных для оказания населению или организациям бытовых услуг (похоронные бюро)
2	4.4	Магазины	Размещение объектов капитального строительства, предназначенных для продажи товаров, торговая площадь которых составляет до 100 кв. м

**Предельные (минимальные и (или) максимальные) размеры земельных участков и предельные параметры разрешенного строительства, реконструкции объектов капитального строительства**

Таблица 55

№ п/п	Вид разрешенного использования земельного участка и объекта капитального строительства	Предельные (минимальные и (или) максимальные) размеры земельных участков	Предельные параметры разрешенного строительства, реконструкции объектов капитального строительства
1	Предоставление коммунальных услуг	предельные (минимальные и (или) максимальные) размеры	Минимальные отступы зданий, строений, сооружений:

№ п/п	Вид разрешенного использования земельного участка и объекта капитального строительства	Предельные (минимальные и (или) максимальные) размеры земельных участков	Предельные параметры разрешенного строительства, реконструкции объектов капитального строительства
		земельных участков, не подлежат установлению.	<ul style="list-style-type: none"> <li>- от красной линии улицы – 5 м;</li> <li>- в случае отсутствия утвержденной красной линии улицы – по линии сложившейся застройки;</li> <li>- в случае отсутствия утвержденной красной линии улицы и сложившейся линии застройки, отступ от границ земельного участка, смежного с улично-дорожной сетью – 5 м;</li> <li>- от красной линии проезда – 3 м;</li> <li>- в случае отсутствия утвержденной красной линии проезда – по линии сложившейся застройки;</li> <li>- в случае отсутствия утвержденной красной линии проезда и сложившейся линии застройки, отступ от границ земельного участка, смежного с улично-дорожной сетью – 3 м;</li> <li>- до границ земельного участка – 3 м.</li> </ul> <p>Иные предельные параметры не подлежат установлению и определяются в соответствии с СП 42.13330.2016. "Свод правил. Градостроительство. Планировка и застройка городских и сельских поселений. Актуализированная редакция СНиП 2.07.01-89*".</p>
2	Магазины	предельные (минимальные и (или) максимальные) размеры земельных участков, не подлежат установлению.	<p>Минимальные отступы зданий, строений, сооружений:</p> <ul style="list-style-type: none"> <li>- от красной линии улицы – 5 м;</li> <li>- в случае отсутствия утвержденной красной линии улицы – по линии сложившейся застройки;</li> <li>- в случае отсутствия утвержденной красной линии улицы и сложившейся линии застройки, отступ от границ земельного участка, смежного с улично-дорожной сетью – 5 м;</li> <li>- от красной линии проезда – 3 м;</li> <li>- в случае отсутствия утвержденной красной линии проезда – по линии сложившейся застройки;</li> <li>- в случае отсутствия утвержденной красной линии проезда и сложившейся линии застройки, отступ от границ земельного участка, смежного с улично-дорожной сетью – 3 м;</li> <li>- до границ земельного участка – 3 м.</li> </ul> <p>Предельная высота – 12 м.  Максимальный процент застройки в границах земельного участка – 60 %  Минимальный процент озеленения участка – 20 %</p>
3	Бытовое обслуживание	предельные (минимальные и (или) максимальные) размеры земельных участков, не	<p>Минимальные отступы зданий, строений, сооружений:</p> <ul style="list-style-type: none"> <li>- от красной линии улицы – 5 м;</li> </ul>

№ п/п	Вид разрешенного использования земельного участка и объекта капитального строительства	Предельные (минимальные и (или) максимальные) размеры земельных участков	Предельные параметры разрешенного строительства, реконструкции объектов капитального строительства
		подлежат установлению.	<ul style="list-style-type: none"> <li>- в случае отсутствия утвержденной красной линии улицы – по линии сложившейся застройки;</li> <li>- в случае отсутствия утвержденной красной линии улицы и сложившейся линии застройки, отступ от границ земельного участка, смежного с улично-дорожной сетью – 5 м;</li> <li>- от красной линии проезда – 3 м;</li> <li>- в случае отсутствия утвержденной красной линии проезда – по линии сложившейся застройки;</li> <li>- в случае отсутствия утвержденной красной линии проезда и сложившейся линии застройки, отступ от границ земельного участка, смежного с улично-дорожной сетью – 3 м;</li> <li>- до границ земельного участка – 3 м.</li> </ul> Предельная высота – 7 м. Максимальный процент застройки в границах земельного участка – 60 %. Минимальный процент озеленения участка – 20 %
4	Осуществление религиозных обрядов	предельные (минимальные и (или) максимальные) размеры земельных участков, не подлежат установлению.	Минимальные отступы зданий, строений, сооружений: <ul style="list-style-type: none"> <li>- от красной линии улицы – 5 м;</li> <li>- в случае отсутствия утвержденной красной линии улицы – по линии сложившейся застройки;</li> <li>- в случае отсутствия утвержденной красной линии улицы и сложившейся линии застройки, отступ от границ земельного участка, смежного с улично-дорожной сетью – 5 м;</li> <li>- от красной линии проезда – 3 м;</li> <li>- в случае отсутствия утвержденной красной линии проезда – по линии сложившейся застройки;</li> <li>- в случае отсутствия утвержденной красной линии проезда и сложившейся линии застройки, отступ от границ земельного участка, смежного с улично-дорожной сетью – 3 м;</li> <li>- до границ земельного участка – 3 м.</li> </ul> Другие предельные параметры не подлежат установлению и определяются в соответствии с СП 31-103-99 "Свод правил по проектированию и строительству. Здания, сооружения и комплексы православных храмов"
5	Ритуальная деятельность	Минимальный размер не устанавливается. Максимальный размер – 40 га	предельные параметры разрешенного строительства, реконструкции объектов капитального строительства не подлежат установлению
6	Улично-дорожная сеть	предельные (минимальные и	Для линейных объектов предельные

№ п/п	Вид разрешенного использования земельного участка и объекта капитального строительства	Предельные (минимальные и (или) максимальные) размеры земельных участков	Предельные параметры разрешенного строительства, реконструкции объектов капитального строительства
		(или) максимальные) размеры земельных участков, не подлежат установлению.	параметры не подлежат установлению и определяются в соответствии с СП 42.13330.2016. "Свод правил. Градостроительство. Планировка и застройка городских и сельских поселений. Актуализированная редакция СНиП 2.07.01-89*".

236. Для иных видов разрешенного использования земельных участков и объектов капитального строительства, не указанных в таблице 54, предельные (минимальные и (или) максимальные) размеры земельных участков и предельные параметры разрешенного строительства, реконструкции объектов капитального строительства не подлежат установлению и определяются на основании требований технических регламентов, положений национальных стандартов и сводов правил, требований нормативов градостроительного проектирования, требований градостроительного и земельного законодательства.

237. Ограничения использования земельных участков и объектов капитального строительства указаны в главе 2 раздела III настоящих правил.

### 1.8.2. Зона специального назначения, связанная с размещением государственных объектов (Сп2)

238. Зона специального назначения, связанная с размещением государственных объектов, установлена для обеспечения правовых условий градостроительного использования территорий специального назначения, военных объектов и иных режимных территорий специального назначения.

### Перечень основных видов разрешенного использования земельных участков и объектов капитального строительства

Таблица 56

№ п/п	Вид разрешенного использования земельного участка и объекта капитального строительства		Описание вида разрешенного использования земельного участка и объекта капитального строительства
	Код	Наименование	
1	3.1.1	Предоставление коммунальных услуг	Размещение зданий и сооружений, обеспечивающих поставку воды, тепла, электричества, газа, отвод канализационных стоков, очистку и уборку объектов недвижимости (котельных, водозаборов, очистных сооружений, насосных станций, водопроводов, линий электропередач, трансформаторных подстанций, газопроводов, линий связи, телефонных станций, канализаций, стоянок, гаражей и мастерских для обслуживания уборочной и аварийной техники, сооружений, необходимых для сбора и плавки снега)
2	8.0	Обеспечение обороны и	Размещение объектов капитального

№ п/п	Вид разрешенного использования земельного участка и объекта капитального строительства		Описание вида разрешенного использования земельного участка и объекта капитального строительства
	Код	Наименование	
		безопасности	строительства, необходимых для подготовки и поддержания в боевой готовности Вооруженных Сил Российской Федерации, других войск, воинских формирований и органов управлений ими (размещение военных организаций, внутренних войск, учреждений и других объектов, дислокация войск и сил флота), проведение воинских учений и других мероприятий, направленных на обеспечение боевой готовности воинских частей; размещение зданий военных училищ, военных институтов, военных университетов, военных академий; размещение объектов, обеспечивающих осуществление таможенной деятельности
3	8.1	Обеспечение вооруженных сил	Размещение объектов капитального строительства, предназначенных для разработки, испытания, производства ремонта или уничтожения вооружения, техники военного назначения и боеприпасов; обустройство земельных участков в качестве испытательных полигонов, мест уничтожения вооружения и захоронения отходов, возникающих в связи с использованием, производством, ремонтом или уничтожением вооружений или боеприпасов; размещение объектов капитального строительства, необходимых для создания и хранения запасов материальных ценностей в государственном и мобилизационном резервах (хранилища, склады и другие объекты); размещение объектов, для обеспечения безопасности которых были созданы закрытые административно-территориальные образования
4	8.2	Охрана Государственной границы Российской Федерации	Размещение инженерных сооружений и заграждений, пограничных знаков, коммуникаций и других объектов, необходимых для обеспечения защиты и охраны Государственной границы Российской Федерации, устройство пограничных просек и контрольных полос, размещение зданий для размещения пограничных воинских частей и органов управления ими, а также для размещения пунктов пропуска через Государственную границу Российской Федерации
5	8.3	Обеспечение внутреннего правопорядка	Размещение объектов капитального строительства, необходимых для подготовки и поддержания в готовности органов внутренних дел, Росгвардии и спасательных служб, в которых существует военизированная служба; размещение объектов гражданской обороны, за исключением объектов гражданской обороны, являющихся частями производственных зданий
6	8.4	Обеспечение деятельности по	Размещение объектов капитального

№ п/п	Вид разрешенного использования земельного участка и объекта капитального строительства		Описание вида разрешенного использования земельного участка и объекта капитального строительства
	Код	Наименование	
		исполнению наказаний	строительства для создания мест лишения свободы (следственные изоляторы, тюрьмы, поселения)
7	12.0.1	Улично-дорожная сеть	Размещение объектов улично-дорожной сети: автомобильных дорог, трамвайных путей и пешеходных тротуаров в границах населенных пунктов, пешеходных переходов, бульваров, площадей, проездов, велодорожек и объектов велотранспортной и инженерной инфраструктуры; размещение придорожных стоянок (парковок) транспортных средств в границах городских улиц и дорог, за исключением предусмотренных видами разрешенного использования с кодами 2.7.1, 4.9, 7.2.3, а также некапитальных сооружений, предназначенных для охраны транспортных средств
8	12.0.2	Благоустройстве территории	Размещение декоративных, технических, планировочных, конструктивных устройств, элементов озеленения, различных видов оборудования и оформления, малых архитектурных форм, некапитальных нестационарных строений и сооружений, информационных щитов и указателей, применяемых как составные части благоустройства территории, общественных туалетов

**Перечень вспомогательных видов разрешенного использования объектов капитального строительства и земельных участков**

Таблица 57

№ п/п	Вид разрешенного использования земельного участка и объекта капитального строительства		Описание вида разрешенного использования земельного участка и объекта капитального строительства
	Код	Наименование	
1	4.9	Служебные гаражи	Размещение постоянных или временных гаражей, стоянок для хранения служебного автотранспорта, используемого в целях осуществления видов деятельности, предусмотренных видами разрешенного использования с кодами 3.0, 4.0, а также для стоянки и хранения транспортных средств общего пользования, в том числе в депо

239. Условно разрешенные виды использования объектов капитального строительства и земельных участков не устанавливаются.

**Предельные (минимальные и (или) максимальные) размеры земельных участков и предельные параметры разрешенного строительства, реконструкции объектов капитального строительства**

Таблица 58

№ п/п	Вид разрешенного использования земельного участка и объекта капитального строительства	Предельные (минимальные и (или) максимальные) размеры земельных участков	Предельные параметры разрешенного строительства, реконструкции объектов капитального строительства
1	Предоставление коммунальных услуг	предельные (минимальные и (или) максимальные) размеры земельных участков, не подлежат установлению.	<p>Минимальные отступы зданий, строений, сооружений:</p> <ul style="list-style-type: none"> <li>- от красной линии улицы – 5 м;</li> <li>- в случае отсутствия утвержденной красной линии улицы – по линии сложившейся застройки;</li> <li>- в случае отсутствия утвержденной красной линии улицы и сложившейся линии застройки, отступ от границ земельного участка, смежного с улично-дорожной сетью – 5 м;</li> <li>- от красной линии проезда – 3 м;</li> <li>- в случае отсутствия утвержденной красной линии проезда – по линии сложившейся застройки;</li> <li>- в случае отсутствия утвержденной красной линии проезда и сложившейся линии застройки, отступ от границ земельного участка, смежного с улично-дорожной сетью – 3 м;</li> <li>- до границ земельного участка – 3 м.</li> </ul> <p>Иные предельные параметры не подлежат установлению.</p> <p>Для линейных объектов предельные параметры не подлежат установлению и определяются документацией по планировке территории с учетом СП 42.13330.2016 "Свод правил. Градостроительство. Планировка и застройка городских и сельских поселений. Актуализированная редакция СНиП 2.07.01-89*"</p>
2	Служебные гаражи	предельные (минимальные и (или) максимальные) размеры земельных участков, не подлежат установлению.	<p>Минимальные отступы зданий, строений, сооружений:</p> <ul style="list-style-type: none"> <li>- от красной линии улицы – 5 м;</li> <li>- в случае отсутствия утвержденной красной линии улицы – по линии сложившейся застройки;</li> <li>- в случае отсутствия утвержденной красной линии улицы и сложившейся линии застройки, отступ от границ земельного участка, смежного с улично-дорожной сетью – 5 м;</li> <li>- от красной линии проезда – 3 м;</li> <li>- в случае отсутствия утвержденной красной линии проезда – по линии сложившейся застройки;</li> <li>- в случае отсутствия утвержденной красной линии проезда и сложившейся линии застройки, отступ от границ земельного участка, смежного с улично-дорожной сетью – 3 м;</li> <li>- до границ земельного участка – 3 м.</li> </ul> <p>Иные предельные параметры не подлежат установлению и определяются в соответствии с СП</p>

№ п/п	Вид разрешенного использования земельного участка и объекта капитального строительства	Предельные (минимальные и (или) максимальные) размеры земельных участков	Предельные параметры разрешенного строительства, реконструкции объектов капитального строительства
			42.13330.2016 "Свод правил. Градостроительство. Планировка и застройка городских и сельских поселений. Актуализированная редакция СНиП 2.07.01-89*"
3	Улично-дорожная сеть	предельные (минимальные и (или) максимальные) размеры земельных участков, не подлежат установлению.	Для линейных объектов предельные параметры не подлежат установлению и определяются документацией по планировке территории с учетом СП 42.13330.2016 "Свод правил. Градостроительство. Планировка и застройка городских и сельских поселений. Актуализированная редакция СНиП 2.07.01-89*"

240. Для иных видов разрешенного использования земельных участков и объектов капитального строительства, не указанных в таблице 57, предельные (минимальные и (или) максимальные) размеры земельных участков и предельные параметры разрешенного строительства, реконструкции объектов капитального строительства не подлежат установлению.

241. Для определения параметров разрешенного строительства, реконструкции объектов капитального строительства необходимо учитывать требования технических регламентов, положения национальных стандартов и сводов правил, нормативы градостроительного проектирования, требования действующего градостроительного и земельного законодательства.

242. Порядок использования режимных территорий устанавливается нормативными правовыми актами Российской Федерации.

## 1.9. Иные виды зон

### 1.9.1. Зона земель лесного фонда (Л)

243. Цель выделения зоны лесов в составе земель лесного фонда – определение границ территории, занятой земельными участками, землями лесного фонда.

244. В соответствии с пунктом 6 статьи 36 Градостроительного кодекса Российской Федерации градостроительные регламенты для земель лесного фонда не устанавливаются.

245. Использование земель или земельных участков из состава земель лесного фонда определяется лесохозяйственным регламентом.

### 1.9.2. Территории, занятые водными объектами

246. Градостроительные регламенты для данной территории не устанавливаются. Использование земельных участков в границах территории определяется уполномоченными федеральными органами исполнительной власти, уполномоченными органами исполнительной власти Ульяновской области или уполномоченными органами местного самоуправления в соответствии с Водным кодексом Российской Федерации.

## **Глава 2. Градостроительные ограничения (зоны с особыми условиями использования территорий)**

### **2.1. Осуществление землепользования и застройки в зонах с особыми условиями использования территорий**

247. Зоны с особыми условиями использования территорий устанавливаются в следующих целях:

- 1) защиты жизни и здоровья граждан;
- 2) безопасной эксплуатации объектов транспорта, связи, энергетики, объектов обороны страны и безопасности государства;
- 3) обеспечения сохранности объектов культурного наследия;
- 4) охраны окружающей среды, в том числе защиты и сохранения природных лечебных ресурсов, предотвращения загрязнения, засорения, заиления водных объектов и истощения их вод, сохранения среды обитания водных биологических ресурсов и других объектов животного и растительного мира;
- 5) обеспечения обороны страны и безопасности государства.

248. Границы зон с особыми условиями использования территорий могут быть изменены в результате хозяйственной или иной деятельности на территории Зеленогорщинского сельского поселения при подготовке документации по планировке территории Зеленогорщинского сельского поселения по основаниям, предусмотренным санитарными правилами и нормами либо по иным основаниям, предусмотренным законодательством Российской Федерации.

### **2.2. Ограничения использования земельных участков и объектов капитального строительства в границах санитарно-защитных зон**

249. На территории санитарно-защитных зон (далее – СЗЗ) в соответствии с законодательством Российской Федерации устанавливается специальный режим использования земельных участков и объектов капитального строительства. Содержание указанного режима определено в соответствии с СанПиН 2.2.1/2.1.1.1200-03 «Санитарно-защитные зоны и санитарная классификация предприятий, сооружений и иных объектов» и Правилами установления санитарно-защитных зон и использования земельных участков, расположенных в границах санитарно-защитных зон, утвержденными постановлением Правительства Российской Федерации от 03 марта 2018 года № 222 в составе требований к использованию, организации и благоустройству СЗЗ.

250. СЗЗ устанавливаются в отношении объектов, соответствующих одновременно следующим критериям:

- 1) действующие, планируемые к строительству, реконструируемые объекты капитального строительства;
- 2) указанные объекты являются источниками химического,

физического, биологического воздействия на среду обитания человека;

3) за контурами таких объектов формируется химическое, физическое и (или) биологическое воздействие, превышающее санитарно-эпидемиологические требования.

251. Для автомагистралей, линий железнодорожного транспорта, метрополитена, гаражей и автостоянок, а также вдоль стандартных маршрутов полета в зоне взлета и посадки воздушных судов устанавливается расстояние от источника химического, биологического и/или физического воздействия, уменьшающее эти воздействия до значений гигиенических нормативов (далее - санитарные разрывы). Величина разрыва устанавливается в каждом конкретном случае на основании расчетов рассеивания загрязнения атмосферного воздуха и физических факторов (шума, вибрации, электромагнитных полей и др.) с последующим проведением натурных исследований и измерений.

252. Размер санитарно-защитной зоны для аэропортов, аэродромов устанавливается в каждом конкретном случае на основании расчетов рассеивания загрязнения атмосферного воздуха и физического воздействия на атмосферный воздух (шум, вибрация, электромагнитное поле и др.), а также на основании результатов натурных исследований и измерений и оценки риска для здоровья населения.

253. В границах СЗЗ не допускается использование земельных участков в целях:

1) размещения жилой застройки, объектов образовательного и медицинского назначения, спортивных сооружений открытого типа, организаций отдыха детей и их оздоровления, зон рекреационного назначения и для ведения садоводства;

2) размещения объектов для производства и хранения лекарственных средств, объектов пищевых отраслей промышленности, оптовых складов продовольственного сырья и пищевой продукции, комплексов водопроводных сооружений для подготовки и хранения питьевой воды, использования земельных участков в целях производства, хранения и переработки сельскохозяйственной продукции, предназначенной для дальнейшего использования в качестве пищевой продукции, если химическое, физическое и (или) биологическое воздействие объекта, в отношении которого установлена санитарно-защитная зона, приведет к нарушению качества и безопасности таких средств, сырья, воды и продукции в соответствии с установленными к ним требованиями.

254. СЗЗ или какая-либо ее часть не может рассматриваться как резервная территория объекта и использоваться для расширения промышленной или жилой территории без соответствующей обоснованной корректировки границ СЗЗ.

255. В целях защиты населения в районе размещения ядерной установки, радиационного источника или пункта хранения устанавливаются - санитарно-защитные зоны.

256. Использование земельных участков и объектов капитального

строительства в границах санитарно-защитных зон радиационных объектов осуществляется в соответствии с Федеральным законом от 21 ноября 1995 года № 170-ФЗ "Об использовании атомной энергии", Федеральным законом от 09 января 1996 года № 3-ФЗ "О радиационной безопасности населения", если положениями о зонах с особыми условиями использования территории, утвержденными Правительством Российской Федерации в соответствии со статьей 106 Земельного кодекса Российской Федерации, не установлены иные требования и ограничения.

257. Размеры и границы санитарно-защитной зоны радиационных объектов определяются в проекте санитарно-защитной зоны в соответствии с нормами и правилами в области использования атомной энергии, который согласовывается с органами государственного санитарно-эпидемиологического надзора. Положение о таких санитарно-защитных зонах утверждается Правительством Российской Федерации.

258. В санитарно-защитной зоне радиационных объектов запрещается размещение жилых и общественных зданий, детских учреждений, а также не относящихся к функционированию ядерной установки, радиационного источника или пункта хранения лечебно-оздоровительных учреждений, объектов общественного питания, промышленных объектов, подсобных и других сооружений и объектов, не предусмотренных утвержденным проектом санитарно-защитной зоны.

259. В СЗЗ радиационных объектов могут располагаться здания и сооружения подсобного и обслуживающего радиационный объект назначения: пожарные части, прачечные, помещения охраны, гаражи, склады (за исключением продовольственных), пункты общественного питания для персонала объекта, административно-служебные здания, ремонтные мастерские, транспортные сооружения, сооружения технического водоснабжения и канализации, временные и подсобные предприятия строительства, учреждения (или их подразделения) лечебного и санитарно-эпидемиологического профиля по обслуживанию персонала радиационного объекта.

260. Использование для хозяйственных целей существующих объектов и сооружений, расположенных в санитарно-защитной зоне радиационных объектов, при изменении профиля их использования допускается по представлению эксплуатирующей организации с разрешения органов государственного регулирования безопасности.

261. Использование земель санитарно-защитной зоны радиационных объектов для сельскохозяйственных целей возможно только с разрешения органов государственного санитарно-эпидемиологического надзора при наличии положительного санитарно-эпидемиологического заключения на производимую продукцию.

262. Организация производств продукции гражданского назначения в санитарно-защитной зоне радиационного объекта, использование для этих целей расположенных в СЗЗ зданий и сооружений возможны только при

наличии положительного санитарно-эпидемиологического заключения на производимую продукцию.

263. В целях защиты населения от воздействия электромагнитного поля, создаваемого антеннами передающих радиотехнических объектов, устанавливаются санитарно-защитные зоны с учетом перспективного развития передающих радиотехнических объектов и населенного пункта в соответствии с СанПиН 2.1.8/2.2.4.1383-03 "Гигиенические требования к размещению и эксплуатации передающих радиотехнических объектов" и СанПиН 2.1.8/2.2.4.1190-03 "Гигиенические требования к размещению и эксплуатации средств сухопутной подвижной радиосвязи"

264. Санитарно-защитная зона радиотехнических объектов не может иметь статус селитебной территории, а также не может использоваться для размещения площадок для стоянки и остановки всех видов транспорта, предприятий по обслуживанию автомобилей, бензозаправочных станций, складов нефти и нефтепродуктов.

265. Санитарно-защитная зона радиотехнических объектов не может рассматриваться как территория для размещения садовых и огородных участков.

266. Санитарно-защитная зона радиотехнических объектов или какая-либо ее часть не может рассматриваться как резервная территория передающих радиотехнических объектов и использоваться для расширения промышленной площадки.

### **2.3. Ограничения использования земельных участков и объектов капитального строительства в границах охранных зон трубопроводов, (газопроводов, нефтепроводов и нефтепродуктопроводов, аммиакопроводов)**

267. Российское законодательство выделяет две охранные зоны газопровода: зону газораспределительных сетей и зону магистральных газопроводов.

268. Согласно Правилам охраны газораспределительных сетей, утвержденным постановлением Правительства Российской Федерации от 20 ноября 2000 года № 878, для газораспределительных сетей устанавливаются следующие охранные зоны:

1) вдоль трасс наружных газопроводов - в виде территории, ограниченной условными линиями, проходящими на расстоянии 2 метров с каждой стороны газопровода;

2) вдоль трасс подземных газопроводов из полиэтиленовых труб при использовании медного провода для обозначения трассы газопровода - в виде территории, ограниченной условными линиями, проходящими на расстоянии 3 метров от газопровода со стороны провода и 2 метров - с противоположной стороны;

3) вдоль трасс наружных газопроводов на вечномёрзлых грунтах независимо от материала труб - в виде территории, ограниченной условными

линиями, проходящими на расстоянии 10 метров с каждой стороны газопровода;

4) вокруг отдельно стоящих газорегуляторных пунктов - в виде территории, ограниченной замкнутой линией, проведенной на расстоянии 10 метров от границ этих объектов. Для газорегуляторных пунктов, пристроенных к зданиям, охранная зона не регламентируется;

5) вдоль подводных переходов газопроводов через судоходные и сплавные реки, озера, водохранилища, каналы - в виде участка водного пространства от водной поверхности до дна, заключенного между параллельными плоскостями, отстоящими на 100 м с каждой стороны газопровода;

6) вдоль трасс межпоселковых газопроводов, проходящих по лесам и древесно-кустарниковой растительности, - в виде просек шириной 6 метров, по 3 метра с каждой стороны газопровода. Для надземных участков газопроводов расстояние от деревьев до трубопровода должно быть не менее высоты деревьев в течение всего срока эксплуатации газопровода.

269. На земельные участки, входящие в охранные зоны газораспределительных сетей, в целях предупреждения их повреждения или нарушения условий их нормальной эксплуатации налагаются ограничения (обременения), которыми запрещается:

1) строить объекты жилищно-гражданского и производственного назначения;

2) сносить и реконструировать мосты, коллекторы, автомобильные и железные дороги с расположенными на них газораспределительными сетями без предварительного выноса этих газопроводов по согласованию с эксплуатационными организациями;

3) разрушать берегоукрепительные сооружения, водопропускные устройства, земляные и иные сооружения, предохраняющие газораспределительные сети от разрушений;

4) перемещать, повреждать, засыпать и уничтожать опознавательные знаки, контрольно-измерительные пункты и другие устройства газораспределительных сетей;

5) устраивать свалки и склады, разливать растворы кислот, солей, щелочей и других химически активных веществ;

6) огораживать и перегораживать охранные зоны, препятствовать доступу персонала эксплуатационных организаций к газораспределительным сетям, проведению обслуживания и устранению повреждений газораспределительных сетей;

7) разводить огонь и размещать источники огня;

8) рыть погреба, копать и обрабатывать почву сельскохозяйственными и мелиоративными орудиями и механизмами на глубину более 0,3 метра,

9) открывать калитки и двери газорегуляторных пунктов, станций катодной и дренажной защиты, люки подземных колодцев, включать или

отключать электроснабжение средств связи, освещения и систем телемеханики;

10) набрасывать, приставлять и приеязывать к опорам и надземным газопроводам, ограждениям и зданиям газораспределительных сетей посторонние предметы, лестницы, влезать на них;

11) самовольно подключаться к газораспределительным сетям.

270. Лесохозяйственные, сельскохозяйственные и другие работы, не подпадающие под ограничения, указанные в части 269 настоящих правил, и не связанные с нарушением земельного горизонта и обработкой почвы на глубину более 0,3 метра, производятся собственниками, владельцами или пользователями земельных участков в охранной зоне газораспределительной сети при условии предварительного письменного уведомления эксплуатационной организации не менее чем за 3 рабочих дня до начала работ.

271. Хозяйственная деятельность в охранных зонах газораспределительных сетей, не предусмотренная частями 269 и 270 настоящих правил, при которой производится нарушение поверхности земельного участка и обработка почвы на глубину более 0,3 метра, осуществляется на основании письменного разрешения эксплуатационной организации газораспределительных сетей.

272. В соответствии с Правилами охраны магистральных трубопроводов, утвержденными Министерством топлива и энергетики России от 29 апреля 1992 года, постановлением Госгортехнадзора Российской Федерации от 22 апреля 1992 года №9 (действие документа распространено на магистральные аммиакопроводы), охранные зоны объектов магистральных трубопроводов устанавливаются:

1) вдоль трасс трубопроводов, транспортирующих нефть, природный газ, нефтепродукты, нефтяной и искусственный углеводородные газы, - в виде участка земли, ограниченного условными линиями, проходящими в 25 метрах от оси трубопровода с каждой стороны;

2) вдоль трасс трубопроводов, транспортирующих сжиженные углеводородные газы, нестабильные бензин и конденсат, - в виде участка земли, ограниченного условными линиями, проходящими в 100 метрах от оси трубопровода с каждой стороны;

3) вдоль трасс многониточных трубопроводов - в виде участка земли, ограниченного условными линиями, проходящими на указанных выше расстояниях от осей крайних трубопроводов;

4) вдоль подводных переходов - в виде участка водного пространства от водной поверхности до дна, заключенного между параллельными плоскостями, отстоящими от осей крайних ниток переходов на 100 метров с каждой стороны;

5) вокруг емкостей для хранения и разгазирования конденсата, земляных амбаров для аварийного выпуска продукции - в виде участка земли, ограниченного замкнутой линией, отстоящей от границ территорий указанных объектов на 50 метров во все стороны;

б) вокруг технологических установок подготовки продукции к транспорту, головных и промежуточных перекачивающих и наливных насосных станций, резервуарных парков, компрессорных и газораспределительных станций, узлов измерения продукции, наливных и сливных эстакад, станций подземного хранения газа, пунктов подогрева нефти, нефтепродуктов - в виде участка земли, огражденного замкнутой линией, отстоящей от границ территорий указанных объектов на 100 метров во все стороны.

273. В охранных зонах трубопроводов запрещается производить всякого рода действия, могущие нарушить нормальную эксплуатацию трубопроводов либо привести к их повреждению, в частности:

1) перемещать, засыпать и ломать опознавательные и сигнальные знаки, контрольно - измерительные пункты;

2) открывать люки, калитки и двери необслуживаемых усилительных пунктов кабельной связи, ограждений узлов линейной арматуры, станций катодной и дренажной защиты, линейных и смотровых колодцев и других линейных устройств, открывать и закрывать краны и задвижки, отключать или включать средства связи, энергоснабжения и телемеханики трубопроводов;

3) устраивать всякого рода свалки, выливать растворы кислот, солей и щелочей;

4) разрушать берегоукрепительные сооружения, водопропускные устройства, земляные и иные сооружения (устройства), предохраняющие трубопроводы от разрушения, а прилегающую территорию и окружающую местность - от аварийного разлива транспортируемой продукции;

5) бросать якоря, проходить с отданными якорями, цепями, лотами, волокушами и тралами, производить дноуглубительные и землечерпальные работы;

б) разводить огонь и размещать какие-либо открытые или закрытые источники огня.

274. В охранных зонах трубопроводов без письменного разрешения предприятий трубопроводного транспорта запрещается:

1) возводить любые постройки и сооружения;

2) высаживать деревья и кустарники всех видов, складировать корма, удобрения, материалы, сено и солому, располагать коновязи, содержать скот, выделять рыбопромысловые участки, производить добычу рыбы, а также водных животных и растений, устраивать водопой, производить колку и заготовку льда.

3) сооружать проезды и переезды через трассы трубопроводов, устраивать стоянки автомобильного транспорта, тракторов и механизмов, размещать сады и огороды;

4) производить мелиоративные земляные работы, сооружать оросительные и осушительные системы;

5) производить всякого рода открытые и подземные, горные, строительные, монтажные и взрывные работы, планировку грунта.

275. производить геологосъемочные, геолого - разведочные, поисковые, геодезические и другие изыскательские работы, связанные с устройством скважин, шурфов и взятием проб грунта (кроме почвенных образцов)

#### **2.4. Ограничения использования земельных участков и объектов капитального строительства в охранных зонах объектов электроэнергетики (объектов электросетевого хозяйства и объектов по производству электрической энергии)**

276. Ограничения использования земельных участков и объектов капитального строительства на территории охранных зон определяются на основании Постановления Правительства Российской Федерации от 24 февраля 2009 года № 160 "О порядке установления охранных зон объектов электросетевого хозяйства и особых условий использования земельных участков, расположенных в границах таких зон" (вместе с "Правилами установления охранных зон объектов электросетевого хозяйства и особых условий использования земельных участков, расположенных в границах таких зон").

277. Охранная зона объектов электросетевого хозяйства устанавливается в целях обеспечения безопасного функционирования и эксплуатации, исключения возможности повреждения линий электропередачи и иных объектов электросетевого хозяйства.

278. В охранных зонах запрещается осуществлять любые действия, которые могут нарушить безопасную работу объектов электросетевого хозяйства, в том числе привести к их повреждению или уничтожению, и (или) повлечь причинение вреда жизни, здоровью граждан и имуществу физических или юридических лиц, а также повлечь нанесение экологического ущерба и возникновение пожаров, в том числе:

1) набрасывать на провода и опоры воздушных линий электропередачи посторонние предметы, а также подниматься на опоры воздушных линий электропередачи;

2) размещать любые объекты и предметы (материалы) в пределах созданных в соответствии с требованиями нормативно-технических документов проходов и подъездов для доступа к объектам электросетевого хозяйства, а также проводить любые работы и возводить сооружения, которые могут препятствовать доступу к объектам электросетевого хозяйства, без создания необходимых для такого доступа проходов и подъездов;

3) находиться в пределах огороженной территории и помещениях распределительных устройств и подстанций, открывать двери и люки распределительных устройств и подстанций, производить переключения и подключения в электрических сетях (указанное требование не распространяется на работников, занятых выполнением разрешенных в установленном порядке работ), разводить огонь в пределах охранных зон

вводных и распределительных устройств, подстанций, воздушных линий электропередачи, а также в охранных зонах кабельных линий электропередачи;

4) размещать свалки;

5) производить работы ударными механизмами, сбрасывать тяжести массой свыше 5 тонн, производить сброс и слив едких и коррозионных веществ и горюче-смазочных материалов (в охранных зонах подземных кабельных линий электроспередачи).

279. В охранных зонах, установленных для объектов электросетевого хозяйства напряжением свыше 1000 вольт, помимо вышеназванных действий, запрещается:

1) складировать или размещать хранилища любых, в том числе горюче-смазочных, материалов;

2) размещать детские и спортивные площадки, стадионы, рынки, торговые точки, полевые станы, загоны для скота, гаражи и стоянки всех видов машин и механизмов, проводить любые мероприятия, связанные с большим скоплением людей, не занятых выполнением разрешенных в установленном порядке работ (в охранных зонах воздушных линий электропередачи);

3) использовать (запускать) любые летательные аппараты, в том числе воздушных змеев, спортивные модели летательных аппаратов (в охранных зонах воздушных линий электропередачи);

4) бросать якоря с судов и осуществлять проход судов с отданными якорями, цепями, лотами, волокушами и тралами (в охранных зонах подводных кабельных линий электропередачи);

5) осуществлять проход судов с поднятыми стрелами кранов и других механизмов (в охранных зонах воздушных линий электропередачи).

280. В охранных зонах, установленных для объектов электросетевого хозяйства напряжением до 1000 вольт, помимо вышеназванных действий, без письменного решения о согласовании сетевых организаций запрещается:

1) размещать детские и спортивные площадки, стадионы, рынки, торговые точки, полевые станы, загоны для скота, гаражи и стоянки всех видов машин и механизмов, садовые, огородные земельные участки, объекты садоводческих, огороднических некоммерческих объединений, объекты жилищного строительства, в том числе индивидуального (в охранных зонах воздушных линий электроспередачи);

2) складировать или размещать хранилища любых, в том числе горюче-смазочных, материалов;

3) устраивать причалы для стоянки судов, барж и плавучих кранов, бросать якоря с судов и осуществлять проход судов с отданными якорями, цепями, лотами, волокушами и тралами (в охранных зонах подводных кабельных линий электроспередачи).

281. Порядок установления охранных зон объектов по производству электрической энергии и их границ, а также особые условия использования расположенных в границах таких зон земельных участков, обеспечивающие

безопасное функционирование и эксплуатацию указанных объектов определяется на основании Постановления Правительства Российской Федерации от 18 ноября 2013 года № 1033 "О порядке установления охранных зон объектов по производству электрической энергии и особым условиям использования земельных участков, расположенных в границах таких зон" (вместе с "Правилами установления охранных зон объектов по производству электрической энергии и особым условиям использования земельных участков, расположенных в границах таких зон"). Данный документ применяется с учетом требований статьи 106 Земельного Кодекса Российской Федерации в соответствии с частью 16 статьи 26 Федерального закона от 03 августа 2018 года № 342-ФЗ "О внесении изменений в Градостроительный кодекс Российской Федерации и отдельные законодательные акты Российской Федерации".

282. В охранных зонах запрещается:

- 1) убирать, перемещать, засыпать и повреждать предупреждающие знаки;
- 2) размещать кладбища, скотомогильники, захоронения отходов производства и потребления, радиоактивных, химических, взрывчатых, токсичных, отравляющих и ядовитых веществ;
- 3) производить сброс и слив едких и коррозионных веществ, в том числе растворов кислот, щелочей и солей, а также горюче-смазочных материалов;
- 4) разводить огонь и размещать какие-либо открытые или закрытые источники огня;
- 5) проводить работы, размещать объекты и предметы, возводить сооружения, которые могут препятствовать доступу к объектам, без создания необходимых для такого доступа проходов и подъездов;
- 6) производить работы ударными механизмами, сбрасывать тяжести массой свыше 5 тонн;
- 7) складировать любые материалы, в том числе взрывоопасные, пожароопасные и горюче-смазочные.

283. В пределах охранных зон без письменного согласования владельцев объектов юридическим и физическим лицам запрещается:

- 1) размещать детские и спортивные площадки, стадионы, рынки, торговые точки, полевые станы, загоны для скота, гаражи и стоянки всех видов машин и механизмов;
- 2) проводить любые мероприятия, связанные с пребыванием людей, не занятых выполнением работ, разрешенных в установленном порядке;
- 3) осуществлять горные, взрывные, мелиоративные работы, в том числе связанные с временным затоплением земель.

## 2.5. Ограничения использования земельных участков и объектов капитального строительства в охранных зонах линий и сооружений связи

284. Охранные зоны линий и сооружений связи устанавливаются для обеспечения сохранности действующих кабельных, радиорелейных и воздушных линий связи и линий радиофикации, а также сооружений связи РФ.

285. Использование земельных участков и объектов капитального строительства в границах охранных зон линий и сооружений связи осуществляется в соответствии с Правилами охраны линий и сооружений связи Российской Федерации, утвержденными постановлением Правительства Российской Федерации от 09 июня 1995 года № 578 «Об утверждении Правил охраны линий и сооружений связи Российской Федерации», если положениями о зонах с особыми условиями использования территории, утвержденными Правительством Российской Федерации в соответствии со статьей 106 Земельного кодекса Российской Федерации, не установлены иные требования и ограничения.

286. В пределах охранных зон без письменного согласия и присутствия представителей предприятий, эксплуатирующих линии связи и линии радиофикации, юридическим и физическим лицам запрещается:

1) осуществлять всякого рода строительные, монтажные и взрывные работы, планировку грунта землеройными механизмами (за исключением зон песчаных барханов) и земляные работы (за исключением вспашки на глубину не более 0,3 метра);

2) производить геолого-съёмочные, поисковые, геодезические и другие изыскательские работы, которые связаны с бурением скважин, шурфованием, взятием проб грунта, осуществлением взрывных работ;

3) производить посадку деревьев, располагать полевые станы, содержать скот, складировать материалы, корма и удобрения, жечь костры, устраивать стрельбища;

4) устраивать проезды и стоянки автотранспорта, тракторов и механизмов, провозить негабаритные грузы под проводами воздушных линий связи и линий радиофикации, строить каналы (арыки), устраивать заграждения и другие препятствия;

5) устраивать причалы для стоянки судов, барж и плавучих кранов, производить погрузочно-разгрузочные, подводно-технические, дноуглубительные и землечерпательные работы, выделять рыбопромысловые участки, производить добычу рыбы, других водных животных, а также водных растений придонными орудиями лова, устраивать водопои, производить колку и заготовку льда. Судам и другим плавучим средствам запрещается бросать якоря, проходить с стданными якорями, цепями, лотами, волокушами и тралами;

6) производить строительство и реконструкцию линий электропередач, радиостанций и других объектов, излучающих

электромагнитную энергию и оказывающих опасное воздействие на линии связи и линии радиофикации;

7) производить защиту подземных коммуникаций от коррозии без учета проходящих подземных кабельных линий связи.

287. Юридическим и физическим лицам запрещается производить всякого рода действия, которые могут нарушить нормальную работу линий связи и линий радиофикации, в частности:

1) производить снос и реконструкцию зданий и мостов, осуществлять переустройство коллекторов, туннелей метрополитена и железных дорог, где проложены кабели связи, установлены столбы воздушных линий связи и линий радиофикации, размещены технические сооружения радиорелейных станций, кабельные ящики и распределительные коробки, без предварительного выноса заказчиками (застройщиками) линий и сооружений связи, линий и сооружений радиофикации по согласованию с предприятиями, в ведении которых находятся эти линии и сооружения;

2) производить засыпку трасс подземных кабельных линий связи, устраивать на этих трассах временные склады, стоки химически активных веществ и свалки промышленных, бытовых и прочих отходов, ломать замерные, сигнальные, предупредительные знаки и телефонные колодцы;

3) открывать двери и люки необслуживаемых усилительных и регенерационных пунктов (наземных и подземных) и радиорелейных станций, кабельных колодцев телефонной канализации, распределительных шкафов и кабельных ящиков, а также подключаться к линиям связи (за исключением лиц, обслуживающих эти линии);

4) огораживать трассы линий связи, препятствуя свободному доступу к ним технического персонала;

5) самовольно подключаться к абонентской телефонной линии и линии радиофикации в целях пользования услугами связи;

6) совершать иные действия, которые могут причинить повреждения сооружениям связи и радиофикации (повреждать опоры и арматуру воздушных линий связи, обрывать провода, набрасывать на них посторонние предметы и другое).

## **2.6. Ограничения использования земельных участков и объектов капитального строительства в границах водоохранных (рыбоохранных) зон, прибрежных защитных полос, береговых полос**

288. На территории водоохранных зон в соответствии с Водным кодексом Российской Федерации устанавливается специальный режим осуществления хозяйственной и иной деятельности. В границах водоохранных зон устанавливаются прибрежные защитные полосы, на территориях которых вводятся дополнительные ограничения хозяйственной и иной деятельности.

289. Специальный режим в водоохранных зонах устанавливается в целях предотвращения загрязнения, засорения, заиления указанных водных

объектов и истощения их вод, а также сохранения среды обитания водных биологических ресурсов и других объектов животного и растительного мира.

290. Содержание специального режима в водоохраных зонах определено Водным кодексом Российской Федерации.

291. В границах водоохраных зон запрещается:

1) использование сточных вод в целях регулирования плодородия почв;

2) размещение кладбищ, скотомогильников, мест захоронения отходов производства и потребления, химических, взрывчатых, токсичных, отравляющих и ядовитых веществ, пунктов захоронения радиоактивных отходов;

3) осуществление авиационных мер по борьбе с вредными организмами;

4) движение и стоянка транспортных средств (кроме специальных транспортных средств), за исключением их движения по дорогам и стоянки на дорогах и в специально оборудованных местах, имеющих твердое покрытие;

5) размещение автозаправочных станций, складов горюче-смазочных материалов (за исключением случаев, если автозаправочные станции, склады горюче-смазочных материалов размещены на территориях портов, судостроительных и судоремонтных организаций, инфраструктуры внутренних водных путей при условии соблюдения требований законодательства в области охраны окружающей среды и Водного кодекса Российской Федерации), станций технического обслуживания, используемых для технического осмотра и ремонта транспортных средств, осуществление мойки транспортных средств;

6) размещение специализированных хранилищ пестицидов и агрохимикатов, применение пестицидов и агрохимикатов;

7) сброс сточных, в том числе дренажных, вод;

8) разведка и добыча общераспространенных полезных ископаемых (за исключением случаев, если разведка и добыча общераспространенных полезных ископаемых осуществляются пользователями недр, осуществляющими разведку и добычу иных видов полезных ископаемых, в границах предоставленных им в соответствии с законодательством Российской Федерации о недрах горных отводов и (или) геологических отводов на основании утвержденного технического проекта в соответствии со статьей 19.1 Закона Российской Федерации от 21 февраля 1992 года № 2395-1 "О недрах").

292. В границах водоохраных зон допускаются проектирование, строительство, реконструкция, ввод в эксплуатацию, эксплуатация хозяйственных и иных объектов при условии оборудования таких объектов сооружениями, обеспечивающими охрану водных объектов от загрязнения, засорения, заиления и истощения вод в соответствии с водным законодательством и законодательством в области охраны окружающей среды. Выбор типа сооружения, обеспечивающего охрану водного объекта от

загрязнения, засорения, заиления и истощения вод, осуществляется с учетом необходимости соблюдения установленных в соответствии с законодательством в области охраны окружающей среды нормативов допустимых сбросов загрязняющих веществ, иных веществ и микроорганизмов.

293. Под сооружениями, обеспечивающими охрану водных объектов от загрязнения, засорения, заиления и истощения вод, понимаются:

1) централизованные системы водоотведения (канализации), централизованные ливневые системы водоотведения;

2) сооружения и системы для отведения (сброса) сточных вод в централизованные системы водоотведения (в том числе дождевых, талых, инфильтрационных, поливомоечных и дренажных вод), если они предназначены для приема таких вод;

3) локальные очистные сооружения для очистки сточных вод (в том числе дождевых, талых, инфильтрационных, поливомоечных и дренажных вод), обеспечивающие их очистку, исходя из нормативов, установленных в соответствии с требованиями законодательства в области охраны окружающей среды и Водного кодекса Российской Федерации;

4) сооружения для сбора отходов производства и потребления, а также сооружения и системы для отведения (сброса) сточных вод (в том числе дождевых, талых, инфильтрационных, поливомоечных и дренажных вод) в приемники, изготовленные из водонепроницаемых материалов;

5) сооружения, обеспечивающие защиту водных объектов и прилегающих к ним территорий от разливов нефти и нефтепродуктов и иного негативного воздействия на окружающую среду.

294. В границах прибрежных защитных полос наряду с установленными ограничениями запрещается:

1) распашка земель;

2) размещение отвалов размываемых грунтов;

3) выпас сельскохозяйственных животных и организация для них летних лагерей, ванн.

295. В отношении территорий ведения гражданами садоводства или огородничества для собственных нужд, размещенных в границах водоохраных зон и не оборудованных сооружениями для очистки сточных вод, до момента их оборудования такими сооружениями и (или) подключения к системам, указанным в пункте 1 части 293 настоящих правил, допускается применение приемников, изготовленных из водонепроницаемых материалов, предотвращающих поступление загрязняющих веществ, иных веществ и микроорганизмов в окружающую среду.

296. На территориях, расположенных в границах водоохраных зон и занятых защитными лесами, особо защитными участками лесов, наряду с ограничениями, установленными частью 291 настоящих правил, действуют ограничения, предусмотренные установленными лесным законодательством правовым режимом защитных лесов, правовым режимом особо защитных участков лесов.

297. Водным кодексом Российской Федерации установлено также понятие береговой полосы - полоса земли вдоль береговой линии (границы водного объекта) водного объекта общего пользования, предназначенная для общего пользования. Ширина береговой полосы водных объектов общего пользования - 20 метров. Исключение составляют каналы, реки и ручьи протяженностью от истока до устья не более 10 километров, ширина береговой полосы которых составляет 5 метров.

298. В соответствии с пунктом 8 статьи 27 Земельного кодекса Российской Федерации приватизация земельных участков в пределах береговой полосы запрещена. Кроме того, установлен запрет на ограничение публичного доступа на береговую полосу.

## **2.7. Ограничения использования земельных участков и объектов капитального строительства в границах зон санитарной охраны источников питьевого и хозяйственно-бытового водоснабжения**

299. В соответствии с законодательством о санитарно-эпидемиологическом благополучии населения для водных объектов, используемых для целей питьевого и хозяйственно-бытового водоснабжения, устанавливаются зоны санитарной охраны (далее - ЗСО), в которых запрещаются или ограничиваются осуществление деятельности и отведение территории для жилищного строительства, строительства промышленных объектов и объектов сельскохозяйственного назначения.

300. ЗСО организуются в составе трех поясов, в каждом из которых устанавливается специальный режим и определяется комплекс мероприятий, направленных на предупреждение ухудшения качества воды. Режим охранной зоны предполагает ограничения и в использовании земель в границах поясов ЗСО.

301. В соответствии с подпунктом 14 пункта 5 статьи 27 Земельного кодекса Российской Федерации ограничиваются в обороте находящиеся в государственной или муниципальной собственности земельные участки в первом и втором поясах зон санитарной охраны водных объектов, используемых для целей питьевого и хозяйственно-бытового водоснабжения.

302. На территории первого пояса ЗСО запрещаются:

- 1) посадка высокостебельных деревьев;
- 2) все виды строительства, не имеющие непосредственного отношения к эксплуатации, реконструкции и расширению водопроводных сооружений;
- 3) прокладка трубопроводов различного назначения;
- 4) размещение жилых и хозяйственно-бытовых зданий;
- 5) проживание людей;
- 6) применение ядохимикатов и удобрений;
- 7) спуск любых сточных вод, в том числе сточных вод водного транспорта;
- 8) купание, стирка белья, водопой скота и другие виды водопользования, оказывающие влияние на качество воды.

303. На территории второго пояса запрещается:

- 1) размещение кладбищ, скотомогильников, полей ассенизации, полей фильтрации, навозохранилищ, силосных граншей, животноводческих и птицеводческих предприятий и других объектов, обуславливающих опасность микробного загрязнения подземных вод;
- 2) применение удобрений и ядохимикатов;
- 3) рубка леса главного пользования и реконструкции.

304. На территории второго и третьего поясов запрещается:

1) выявление, тампонирувание или восстановление всех старых, бездействующих, дефектных или неправильно эксплуатируемых скважин, представляющих опасность в части возможности загрязнения водоносных горизонтов;

2) закачка отработанных вод в подземные горизонты, подземное складирование твердых отходов и разработка недр земли;

3) размещение складов горюче-смазочных материалов, ядохимикатов и минеральных удобрений, накопителей промстоков, шламоохранилищ и других объектов, обуславливающих опасность химического загрязнения подземных вод (размещение таких объектов допускается в пределах третьего пояса ЗСО только при использовании защищенных подземных вод при условии выполнения специальных мероприятий по защите водоносного горизонта от загрязнения при наличии санитарно-эпидемиологического заключения центра государственного санитарно-эпидемиологического надзора, выданного с учетом заключения органов геологического контроля).

305. На территории второго и третьего поясов ЗСО новое строительство, связанное с нарушением почвенного покрова, производится при обязательном согласовании с центром государственного санитарно-эпидемиологического надзора.

306. Кроме того, в пределах второго и третьего поясов ЗСО поверхностных источников водоснабжения вводятся следующие ограничения:

1) согласование изменений технологий действующих предприятий, связанных с повышением степени опасности загрязнения сточными водами источника водоснабжения;

2) недопущение отведения сточных вод в зоне водосбора источника водоснабжения, включая его притоки, не отвечающих гигиеническим требованиям к охране поверхностных вод;

3) все работы, в том числе добыча песка, гравия, донноуглубительные, в пределах акватории ЗСО допускаются по согласованию с центром государственного санитарно-эпидемиологического надзора лишь при обосновании гидрологическими расчетами отсутствия ухудшения качества воды в створе водозабора;

4) использование химических методов борьбы с эвтрофикацией водоемов допускается при условии применения препаратов, имеющих положительное санитарно-эпидемиологическое заключение

Роспотребнадзора.

307. В пределах второго пояса ЗСО поверхностных источников водоснабжения запрещается расположение стойбищ и выпаса скота, а также всякое другое использование водоема и земельных участков, лесных угодий в пределах прибрежной полосы шириной не менее 500 м, которое может привести к ухудшению качества или уменьшению количества воды источника водоснабжения; запрещается сброс промышленных, сельскохозяйственных, городских и ливневых сточных вод, содержание в которых химических веществ и микроорганизмов превышает установленные санитарными правилами гигиенические нормативы качества воды.

308. В соответствии с пунктом 3 статьи 44 Водного кодекса Российской Федерации запрещается сброс сточных, в том числе дренажных, вод в водные объекты, расположенные в границах ЗСО источников питьевого и хозяйственно-бытового водоснабжения.

## **2.8. Ограничения использования земельных участков и объектов капитального строительства в границах зон охраны объектов культурного наследия, защитных зон объектов культурного наследия**

309. В соответствии с пунктом 4 статьи 99 Земельного кодекса Российской Федерации в целях сохранения исторической, ландшафтной и градостроительной среды в соответствии с федеральными законами, законами субъектов Российской Федерации устанавливаются зоны охраны объектов культурного наследия.

310. При этом следует отличать территорию объекта культурного наследия, зону охраны объекта культурного наследия и защитную зону объектов культурного наследия.

311. Согласно статье 3.1 Федерального закона Российской Федерации от 25 июня 2002 года № 73-ФЗ "Об объектах культурного наследия (памятниках истории и культуры) народов Российской Федерации" под территорией объекта культурного наследия понимается территория, непосредственно занятая данным объектом культурного наследия и (или) связанная с ним исторически и функционально, являющаяся его неотъемлемой частью и установленная в соответствии с настоящей статьей.

312. Статья 34 Федерального закона Российской Федерации от 25 июня 2002 года № 73-ФЗ "Об объектах культурного наследия (памятниках истории и культуры) народов Российской Федерации" определяет правовой режим зоны охраны объектов культурного наследия.

313. Так, в целях обеспечения сохранности объекта культурного наследия в его исторической среде на сопряженной с ним территории устанавливаются следующие зоны охраны объекта культурного наследия:

1) Охранная зона - территория, в пределах которой в целях обеспечения сохранности объекта культурного наследия в его историческом ландшафтном окружении устанавливается особый режим использования земель, ограничивающий хозяйственную деятельность и запрещающий

строительство, за исключением применения специальных мер, направленных на сохранение и регенерацию историко-градостроительной или природной среды объекта культурного наследия.

2) Зона регулирования застройки и хозяйственной деятельности - территория, в пределах которой устанавливается режим использования земель, ограничивающий строительство и хозяйственную деятельность, определяются требования к реконструкции существующих зданий и сооружений.

3) Зона охраняемого природного ландшафта - территория, в пределах которой устанавливается режим использования земель, запрещающий или ограничивающий хозяйственную деятельность, строительство и реконструкцию существующих зданий и сооружений в целях сохранения (регенерации) природного ландшафта, включая долины рек, водоемы, леса и открытые пространства, связанные композиционно с объектами культурного наследия.

314. В целях одновременного обеспечения сохранности нескольких объектов культурного наследия в их исторической среде допускается установление для данных объектов культурного наследия единой охранной зоны, единой зоны регулирования застройки и хозяйственной деятельности и единой зоны охраняемого природного ландшафта (объединенная зона охраны объектов культурного наследия).

315. Необходимый состав зон охраны объекта культурного наследия, а также объединенной зоны охраны объектов культурного наследия определяется соответственно проектом зон охраны объекта культурного наследия или проектом объединенной зоны охраны объектов культурного наследия. Порядок разработки, согласования и утверждения таких проектов, а также требования к режимам использования земель и общие принципы установления требований к градостроительным регламентам в границах территорий указанных зон установлены Положением о зонах охраны объектов культурного наследия, утвержденным Постановлением Правительства Российской Федерации от 12 сентября 2015 года № 972 "Об утверждении Положения о зонах охраны объектов культурного наследия (памятников истории и культуры) народов Российской Федерации и о признании утратившими силу отдельных положений нормативных правовых актов Правительства Российской Федерации".

316. Границы территории объекта культурного наследия и зон охраны объекта культурного наследия могут не совпадать с границами территориальных зон и границами земельных участков.

317. Режим использования земель и дополнительные ограничения в границах охранной зоны, в том числе единой охранной зоны:

1) запрещение строительства объектов капитального строительства, за исключением применения специальных мер, направленных на сохранение и восстановление (регенерацию) историко-градостроительной и (или) природной среды объекта культурного наследия (восстановление, воссоздание, восполнение частично или полностью утраченных элементов и

(или) характеристик историко-градостроительной и (или) природной среды);

2) ограничение капитального ремонта и реконструкции объектов капитального строительства и их частей, в том числе касающееся их размеров, пропорций и параметров, использования отдельных строительных материалов, применения цветовых решений, особенностей деталей и малых архитектурных форм;

3) ограничение хозяйственной деятельности, необходимое для обеспечения сохранности объекта культурного наследия, в том числе запрет или ограничение на размещение рекламы, вывесок, временных построек и объектов (автостоянок, клосков, навесов);

4) сохранение градостроительных (планировочных, типологических, масштабных) характеристик историко-градостроительной и природной среды, в том числе всех исторически ценных градоформирующих объектов;

5) обеспечение визуального восприятия объекта культурного наследия в его историко-градостроительной и природной среде, в том числе сохранение и восстановление сложившегося в природном ландшафте соотношения открытых и закрытых пространств;

6) соблюдение требований в области охраны окружающей среды, необходимых для обеспечения сохранности объекта культурного наследия в его историческом и ландшафтном окружении, а также сохранности охраняемого природного ландшафта;

7) иные требования, необходимые для обеспечения сохранности объекта культурного наследия в его историческом и ландшафтном окружении.

318. Режим использования земель и дополнительные ограничения в границах зоны регулирования застройки и хозяйственной деятельности, в том числе единой зоны регулирования застройки и хозяйственной деятельности:

1) ограничение строительства, необходимое для обеспечения сохранности объекта культурного наследия в его исторической среде, в том числе касающееся размеров, пропорций и параметров объектов капитального строительства и их частей, использования отдельных строительных материалов, применения цветовых решений;

2) ограничение капитального ремонта и реконструкции объектов капитального строительства и их частей, в том числе касающееся их размеров, пропорций и параметров, использования отдельных строительных материалов, применения цветовых решений;

3) обеспечение визуального восприятия объекта культурного наследия в его историко-градостроительной и природной среде;

4) ограничение хозяйственной деятельности, необходимое для обеспечения сохранности объекта культурного наследия в его историко-градостроительной и природной среде;

5) сохранение качества окружающей среды, необходимого для обеспечения сохранности объекта культурного наследия в его историко-

градостроительной и природной среде;

6) соблюдение требований в области охраны окружающей среды, необходимых для обеспечения сохранности объекта культурного наследия в его историческом и ландшафтном окружении, а также охраняемого природного ландшафта;

7) иные требования, необходимые для обеспечения сохранности объекта культурного наследия в его историко-градостроительной и природной среде.

319. Режим использования земель и дополнительные ограничения в границах зоны охраняемого природного ландшафта, в том числе единой зоны охраняемого природного ландшафта:

1) запрещение строительства объектов капитального строительства, ограничение хозяйственной деятельности, капитального ремонта и реконструкции объектов капитального строительства и их частей в целях сохранения и восстановления композиционной связи с объектом культурного наследия природного ландшафта, включая долины рек, водоемы, леса и открытые пространства (за исключением работ по благоустройству территории и размещению малых архитектурных форм);

2) сохранение качества окружающей среды, необходимого для обеспечения сохранности и восстановления (регенерации) охраняемого природного ландшафта;

3) сохранение сложившегося в охраняемом природном ландшафте соотношения открытых и закрытых пространств в целях обеспечения визуального восприятия объекта культурного наследия в его историко-градостроительной и природной среде;

4) соблюдение требований в области охраны окружающей среды, необходимых для обеспечения сохранности объекта культурного наследия в его историческом и ландшафтном окружении, а также охраняемого природного ландшафта;

5) иные требования, необходимые для сохранения и восстановления (регенерации) охраняемого природного ландшафта.

320. Режим использования земель и дополнительные ограничения в границах территории объекта культурного наследия запрещается:

1) строительство объектов капитального строительства и увеличение объемно-пространственных характеристик существующих на территории памятника или ансамбля объектов капитального строительства;

2) проведение земляных, строительных, мелиоративных и иных работ, за исключением работ по сохранению объекта культурного наследия или его отдельных элементов, сохранению историко-градостроительной или природной среды объекта культурного наследия.

321. В границах территории объекта культурного наследия - достопримечательного места - разрешаются:

1) работы по сохранению памятников и ансамблей, находящихся в границах территории достопримечательного места, работы, направленные на обеспечение сохранности особенностей достопримечательного места,

являющихся основаниями для включения его в Единый государственный реестр объектов культурного наследия (памятников истории и культуры) народов РФ и подлежащих обязательному сохранению;

2) строительство объектов капитального строительства в целях воссоздания утраченной градостроительной среды;

3) осуществление ограниченного строительства, капитального ремонта и реконструкции объектов капитального строительства при условии сохранения особенностей достопримечательного места, являющихся основаниями для включения его в Единый государственный реестр объектов культурного наследия (памятников истории и культуры) народов РФ и подлежащих обязательному сохранению.

322. На территории памятника, ансамбля или достопримечательного места разрешается ведение хозяйственной деятельности, не противоречащей требованиям обеспечения сохранности объекта культурного наследия и позволяющей обеспечить функционирование объекта культурного наследия в современных условиях.

323. От зоны охраны объекта культурного наследия следует отличать защитную зону объекта культурного наследия. Такая зона прекращает существование со дня утверждения проекта зоны охраны соответствующего объекта культурного наследия.

324. Согласно статье 34.1 Федерального закона от 25 июня 2002 года № 73-ФЗ "Об объектах культурного наследия (памятниках истории и культуры) народов Российской Федерации" защитными зонами объектов культурного наследия являются территории, которые прилегают к включенным в реестр памятникам и ансамблям и в границах которых в целях обеспечения сохранности объектов культурного наследия и композиционно-видовых связей (панорам) запрещаются строительство объектов капитального строительства и их реконструкция, связанная с изменением их параметров (высоты, количества этажей, площади), за исключением строительства и реконструкции линейных объектов.

325. Защитные зоны не устанавливаются для объектов археологического наследия, некрополей, захоронений, расположенных в границах некрополей, произведений монументального искусства, а также памятников и ансамблей, расположенных в границах достопримечательного места, в которых соответствующим органом охраны объектов культурного наследия установлены специальные требования и ограничения в соответствии с Федеральным законом.

326. Защитные зоны устанавливаются только для объектов культурного наследия, включенных в реестр таких объектов; в отношении "вновь выявленных объектов культурного наследия" защитные зоны не устанавливаются.

327. Границы защитной зоны объекта культурного наследия устанавливаются:

1) для памятника, расположенного в границах населенного пункта, на расстоянии 100 метров от внешних границ территории памятника; для

памятника, расположенного вне границ населенного пункта, на расстоянии 200 метров от внешних границ территории памятника;

2) для ансамбля, расположенного в границах населенного пункта, на расстоянии 150 метров от внешних границ территории ансамбля; для ансамбля, расположенного вне границ населенного пункта, на расстоянии 250 метров от внешних границ территории ансамбля.

328. В случае отсутствия утвержденных границ территории объекта культурного наследия, расположенного в границах населенного пункта, границы защитной зоны такого объекта устанавливаются на расстоянии 200 метров от линии внешней стены памятника либо от линии общего контура ансамбля, образуемого соединением внешних точек наиболее удаленных элементов ансамбля, включая парковую территорию. В случае отсутствия утвержденных границ территории объекта культурного наследия, расположенного вне границ населенного пункта, границы защитной зоны такого объекта устанавливаются на расстоянии 300 метров от линии внешней стены памятника либо от линии общего контура ансамбля, образуемого соединением внешних точек наиболее удаленных элементов ансамбля, включая парковую территорию.

## **2.9. Ограничения использования земельных участков и объектов капитального строительства на территории придорожных полос автомобильных дорог**

329. Для автомобильных дорог, за исключением автомобильных дорог, расположенных в границах населенных пунктов, устанавливаются придорожные полосы.

330. В зависимости от класса и (или) категории автомобильных дорог с учетом перспектив их развития ширина каждой придорожной полосы устанавливается в размере:

1) семидесяти пяти метров - для автомобильных дорог первой и второй категорий;

2) пятидесяти метров - для автомобильных дорог третьей и четвертой категорий;

3) двадцати пяти метров - для автомобильных дорог пятой категории;

4) ста метров - для подъездных дорог, соединяющих административные центры (столицы) субъектов Российской Федерации, города федерального значения с другими населенными пунктами, а также для участков автомобильных дорог общего пользования федерального значения, построенных для объездов городов с численностью населения до двухсот пятидесяти тысяч человек;

5) ста пятидесяти метров - для участков автомобильных дорог, построенных для объездов городов с численностью населения свыше двухсот пятидесяти тысяч человек.

331. В пределах придорожных полос автомобильных дорог федерального, регионального, местного значения устанавливается особый режим использования земельных участков (частей земельных участков) в целях обеспечения требований безопасности дорожного движения, а также нормальных условий реконструкции, капитального ремонта, ремонта, содержания автомобильной дороги, ее сохранности с учетом перспектив развития автомобильной дороги.

332. Строительство, реконструкция в границах придорожных полос автомобильной дороги объектов капитального строительства, объектов, предназначенных для осуществления дорожной деятельности, объектов дорожного сервиса установка рекламных конструкций, информационных щитов и указателей допускаются при наличии согласия в письменной форме владельца автомобильной дороги.

333. Положение о придорожных полосах автомобильных дорог утверждается Правительством Российской Федерации.

## **2.10. Ограничения использования земельных участков и объектов капитального строительства в границах зон затопления и подтопления**

334. Порядок установления зон затопления, подтопления и их границы определяются на основании Постановления Правительства Российской Федерации от 18 апреля 2014 года № 360 "Об определении границ зон затопления, подтопления".

335. Приложение к Постановлению Правительства Российской Федерации от 18 апреля 2014 года № 360 "Об определении границ зон затопления, подтопления" содержит описание территорий, в отношении которых определяются зоны затоплений и подтоплений.

336. Так, зоны затоплений устанавливаются в отношении территорий, прилегающих к:

1) незарегулированным водотокам, затапливаемых при половодьях и паводках однопроцентной обеспеченности (повторяемость один раз в 100 лет) с учетом фактически затапливаемых территорий за предыдущие 100 лет наблюдений;

2) устьевым участкам водотоков, затапливаемых в результате нагонных явлений расчетной обеспеченности;

3) естественным водоемам, затапливаемым при уровнях воды однопроцентной обеспеченности;

4) водохранилищам, затапливаемым при уровнях воды, соответствующих фсрсированному подпорному уровню воды водохранилища;

5) зарегулированным водотокам в нижних бьефах гидроузлов, затапливаемым при пропуске гидроузлами паводков расчетной обеспеченности.

337. Зоны подтопления устанавливаются в отношении территорий, прилегающих к зонам затопления, указанным в части 336 настоящих правил, повышение уровня грунтовых вод которых обусловливается подпором

грунтовых вод уровнями высоких вод водных объектов.

338. В границах зон затопления, подтопления запрещается:

1) размещение новых населенных пунктов и строительство объектов капитального строительства без проведения специальных защитных мероприятий по предотвращению негативного воздействия вод;

2) использование сточных вод в целях регулирования плодородия почв;

3) размещение кладбищ, скотомогильников, мест захоронения отходов производства и потребления, химических, взрывчатых, токсичных, отравляющих и ядовитых веществ, пунктов хранения и захоронения радиоактивных отходов;

4) осуществление авиационных мер по борьбе с вредными организмами.

339. Также необходимо отметить, что в силу указания статьи 67.1 Водного кодекса Российской Федерации допускается изъятие земельных участков для государственных или муниципальных нужд в целях строительства сооружений инженерной защиты территорий и объектов от негативного воздействия вод.

## **2.11. Ограничения использования земельных участков и объектов капитального строительства в границах охранных зон железных дорог**

340. В целях обеспечения нормальной эксплуатации железнодорожного транспорта и санитарной защиты населения устанавливаются охранные зоны, размеры которых определяются исходя из рельефа, особых природных условий местности, необходимости создания защиты жилой застройки от шумов проходящих поездов, необходимости развития объектов железнодорожного транспорта. Размеры и режимы полосы отвода и охранных зон железных дорог устанавливаются в соответствии с Земельным кодексом Российской Федерации, Федеральным законом от 10 января 2003 года № 17-ФЗ "О железнодорожном транспорте в Российской Федерации" и Постановлением Правительства Российской Федерации от 12 октября 2006 № 611 "О порядке установления и использования полос отвода и охранных зон железных дорог", Приказом Министерства транспорта Российской Федерации от 06 августа 2008 № 126 "Об утверждении Норм отвода земельных участков, необходимых для формирования полосы отвода железных дорог, а также норм расчета охранных зон железных дорог".

341. Приказом Министерства путей сообщения Российской Федерации от 15 мая 1999 года № 26Ц утверждено Положение о порядке использования земель федерального железнодорожного транспорта в пределах полосы отвода железных дорог.

342. В отношении земельных участков (их частей) в границах охранной зоны могут быть установлены запреты или ограничения на строительство капитальных зданий и сооружений, устройство временных дорог, вырубку древесной и кустарниковой растительности, удаление

дернового покрова, проведение земляных работ, за исключением случаев, когда осуществление указанной деятельности необходимо для обеспечения устойчивой, бесперебойной и безопасной работы железнодорожного транспорта, повышения качества обслуживания пользователей услуг железнодорожного транспорта, а также в связи с устройством, обслуживанием и ремонтом линейных сооружений; распашку земель; выпас скота; выпуск поверхностных и хозяйственно-бытовых вод.

## **2.12. Ограничения использования земельных участков и объектов капитального строительства в границах приаэродромной территории**

343. В соответствии с Воздушным кодексом Российской Федерации приаэродромная территория устанавливается решением уполномоченного Правительством Российской Федерации федерального органа исполнительной власти в целях обеспечения безопасности полетов воздушных судов, перспективного развития аэропорта и исключения негативного воздействия оборудования аэродрома и полетов воздушных судов на здоровье человека и окружающую среду. Указанным решением на приаэродромной территории устанавливаются ограничения использования земельных участков и (или) расположенных на них объектов недвижимости и осуществления экономической и иной деятельности.

344. Использование земельных участков и объектов капитального строительства в границах приаэродромной территории осуществляется в соответствии с Постановлением Правительства Российской Федерации от 02 декабря 2017 года № 1460 "Об утверждении Правил установления приаэродромной территории, Правил выделения на приаэродромной территории подзон и Правил разрешения разногласий, возникающих между высшими исполнительными органами государственной власти субъектов Российской Федерации и уполномоченными Правительством Российской Федерации федеральными органами исполнительной власти при согласовании проекта решения об установлении приаэродромной территории", если положениями с зонах с особыми условиями использования территории, утвержденными Правительством Российской Федерации в соответствии со статьей 106 Земельного кодекса Российской Федерации, не установлены иные требования и ограничения.

345. На приаэродромной территории могут выделяться следующие подзоны, в которых устанавливаются ограничения использования объектов недвижимости и осуществления деятельности:

1) первая подзона, в которой запрещается размещать объекты, не предназначенные для организации и обслуживания воздушного движения и воздушных перевозок, обеспечения взлета, посадки, руления и стоянки воздушных судов;

2) вторая подзона, в которой запрещается размещать объекты, не предназначенные для обслуживания пассажиров и обработки багажа, грузов и почты, обслуживания воздушных судов, хранения авиационного топлива и

заправки воздушных судов, обеспечения энергоснабжения, а также объекты, не относящиеся к инфраструктуре аэропорта;

3) третья подзона, в которой запрещается размещать объекты, высота которых превышает ограничения, установленные уполномоченным Правительством Российской Федерации федеральным органом исполнительной власти (далее - уполномоченный федеральный орган) при установлении соответствующей приаэродромной территории;

4) четвертая подзона, в которой запрещается размещать объекты, создающие помехи в работе наземных объектов средств и систем обслуживания воздушного движения, навигации, посадки и связи, предназначенных для организации воздушного движения и расположенных вне первой подзоны;

5) пятая подзона, в которой запрещается размещать опасные производственные объекты, определенные Федеральным законом "О промышленной безопасности опасных производственных объектов", функционирование которых может повлиять на безопасность полетов воздушных судов;

6) шестая подзона, в которой запрещается размещать объекты, способствующие привлечению и массовому скоплению птиц;

7) седьмая подзона, в которой ввиду превышения уровня шумового и электромагнитного воздействий, концентраций загрязняющих веществ в атмосферном воздухе запрещается размещать объекты, виды которых в зависимости от их функционального назначения определяются уполномоченным федеральным органом исполнительной власти при установлении соответствующей приаэродромной территории с учетом требований законодательства в области обеспечения санитарно-эпидемиологического благополучия населения, если иное не установлено федеральными законами.

346. Выделение следующих подзон осуществляется:

1) первая и вторая подзоны - по внешним границам земельных участков, предоставленных для размещения и эксплуатации зданий, сооружений и оборудования, подлежащих размещению в указанных подзонах, отграничивающим такие земельные участки от земельных участков, предназначенных для иных целей;

2) третья подзона - в границах полос воздушных подходов, установленных в соответствии с Федеральными правилами использования воздушного пространства Российской Федерации, утвержденными постановлением Правительства Российской Федерации от 11 марта 2010 года № 138 "Об утверждении Федеральных правил использования воздушного пространства Российской Федерации";

3) четвертая подзона - по границам зон действия средств радиотехнического обеспечения полетов воздушных судов и авиационной электросвязи, обозначенным в аэронавигационном паспорте аэродрома гражданской авиации, инструкции по производству полетов в районе аэродрома государственной (экспериментальной) авиации;

4) пятая подзона - по границам, установленным исходя из требований безопасности полетов и промышленной безопасности опасных производственных объектов с учетом максимального радиуса зон поражения в случаях происшествий техногенного характера на опасных производственных объектах;

5) шестая подзона - по границам, установленным на удалении 15 километров от контрольной точки аэродрома;

6) седьмая подзона - по границам, установленным согласно расчетам, учитывающим следующие факторы:

- в части электромагнитного воздействия - границы зон действия средств радиотехнического обеспечения полетов воздушных судов и авиационной электросвязи, обозначенных в аэронавигационном паспорте аэродрома гражданской авиации, или в инструкции по производству полетов в районе аэродрома государственной авиации, или в инструкции по производству полетов в районе аэродрома экспериментальной авиации;

- в части концентрации загрязняющих веществ в атмосферном воздухе и шумового воздействия - типы используемых воздушных судов, траектории взлета, посадки и маневрирования воздушных судов в районе аэродрома, расписание движения воздушных судов (в дневное и ночное время), рельеф местности и климатологическое описание аэродрома.

347. В границах Зеленородинского сельского поселения имеются утвержденные границы полос воздушных подходов аэродрома гражданской авиации.

348. До установления приаэродромных территорий в порядке, предусмотренном Воздушным кодексом Российской Федерации, архитектурно-строительное проектирование, строительство, реконструкция объектов капитального строительства, размещение радиотехнических и иных объектов, которые могут угрожать безопасности полетов воздушных судов, оказывать негативное воздействие на здоровье человека и окружающую среду, создавать помехи в работе радиотехнического оборудования, установленного на аэродроме, объектов радиолокации и радионавигации, предназначенных для обеспечения полетов воздушных судов, в границах приаэродромных территорий или полос воздушных подходов на аэродромах, санитарно-защитных зон аэродромов должны осуществляться при условии согласования размещения этих объектов в срок не более чем тридцать дней:

1) с организацией, осуществляющей эксплуатацию аэродрома экспериментальной авиации, - для аэродрома экспериментальной авиации;

2) с организацией, уполномоченной федеральным органом исполнительной власти, в ведении которого находится аэродром государственной авиации, - для аэродрома государственной авиации;

3) с федеральным органом исполнительной власти, осуществляющим функции по оказанию государственных услуг и управлению государственным имуществом в сфере воздушного транспорта (гражданской авиации), - для аэродрома гражданской авиации.

349. В отношении аэродромов, введенных в эксплуатацию до дня вступления в силу Федерального закона от 31 июля 2017 года № 135-ФЗ "О внесении изменений в отдельные законодательные акты Российской Федерации в части совершенствования порядка установления и использования приаэродромной территории и санитарно-защитной зоны" до установления приаэродромных территорий в порядке, предусмотренном Воздушным кодексом Российской Федерации, ограничения использования земельных участков и (или) расположенных на них объектов недвижимости и осуществления экономической и иной деятельности, установленные до дня вступления в силу настоящего Федерального закона, ограничения использования земельных участков и (или) расположенных на них объектов недвижимости и осуществления экономической и иной деятельности, установленные в границах приаэродромных территорий или полос воздушных подходов на аэродромах, санитарно-защитных зон аэродромов, зон санитарных разрывов аэродромов, не применяются в отношении объектов капитального строительства, архитектурно-строительное проектирование, строительство, реконструкция которых согласованы собственником соответствующего аэродрома и (или) уполномоченным органом государственной власти, осуществляющим полномочия собственника соответствующего аэродрома, а также в отношении земельных участков и (или) расположенных на них объектов недвижимости, права на которые возникли у граждан или юридических лиц до дня вступления в силу настоящего Федерального закона, за исключением случаев, если эти ограничения установлены в целях обеспечения безопасности полетов воздушных судов.

### **2.13. Ограничения использования земельных участков и объектов капитального строительства в границах зоны ограничений передающего радиотехнического объекта, являющегося объектом капитального строительства**

350. В целях защиты населения от воздействия электромагнитного поля, создаваемого антеннами передающих радиотехнических объектов, устанавливаются зоны ограничений с учетом перспективного развития передающих радиотехнических объектов и населенного пункта в соответствии с СанПиНом 2.1.8/2.2.4.1383-03 ("Гигиенические требования к размещению и эксплуатации передающих радиотехнических объектов") и СанПиНом 2.1.8/2.2.4.1190-03 ("Гигиенические требования к размещению и эксплуатации средств сухопутной подвижной радиосвязи").

351. Зона ограничения представляет собой территорию, на внешних границах которой на высоте от поверхности земли более 2 метров уровни электромагнитного поля превышают ПДУ по подпунктам 3.3 и 3.4 Постановления Главного государственного санитарного врача Российской Федерации от 09 июня 2003 года № 135 "О введении в действие Санитарных правил и нормативов - СанПиН 2.1.8./2.2.4.1383-03" (вместе с "СанПиН 2.1.8/2.2.4.1383-03. 2.1.8. Физические факторы окружающей природной

среды. 2.2.4. Физические факторы производственной среды. Гигиенические требования к размещению и эксплуатации передающих радиотехнических объектов. Санитарно-эпидемиологические правила и нормативы"

352. Внешняя граница зоны ограничения определяется по максимальной высоте зданий перспективной застройки, на высоте верхнего этажа которых уровень электромагнитного поля не превышает ПДУ по подпунктам 3.3 и 3.4 Постановления Главного государственного санитарного врача Российской Федерации от 09 июня 2003 года № 135 "О введении в действие Санитарных правил и нормативов - СанПиН 2.1.8./2.2.4.1383-03" (вместе с "СанПиН 2.1.8./2.2.4.1383-03. 2.1.8. Физические факторы окружающей природной среды. 2.2.4. Физические факторы производственной среды. Гигиенические требования к размещению и эксплуатации передающих радиотехнических объектов. Санитарно-эпидемиологические правила и нормативы".

353. Зона ограничений не может иметь статус селитебной территории, а также не может использоваться для размещения площадок для стоянки и остановки всех видов транспорта, предприятий по обслуживанию автомобилей, бензозаправочных станций, складов нефти и нефтепродуктов.

354. Зона ограничений или какая-либо ее часть не может рассматриваться как резервная территория передающих радиотехнических объектов и использоваться для расширения промышленной площадки.

#### **2.14. Ограничения использования земельных участков и объектов капитального строительства в границах охранных зон тепловых сетей**

355. Размер и режим охранной зоны тепловых сетей регулируются Типовыми правилами охраны коммунальных тепловых сетей, утвержденными Приказом Министерства архитектуры, строительства и жилищно-коммунального хозяйства Российской Федерации от 17 августа 1992 года № 197. На основании СНиП 2.04.07-86 "Тепловые сети", СНиП 3.05.03-85 "Тепловые сети" и СНиП III-4-80\* "Правила производства и приемки работ. Техника безопасности в строительстве" и указанных Типовых правил в городах и населенных пунктах с учетом конкретных условий разрабатываются местные правила, утверждаемые и вводимые в действие органами исполнительной власти, без снижения требований, установленных указанными СНиП и Типовыми правилами.

356. Охранные зоны тепловых сетей устанавливаются вдоль трасс прокладки тепловых сетей в виде земельных участков шириной, определяемой углом естественного откоса грунта, но не менее 3 метров в каждую сторону, считая от края строительных конструкций тепловых сетей или от наружной поверхности изолированного теплопровода бесканальной прокладки.

357. В пределах охранных зон тепловых сетей не допускается производить действия, которые могут повлечь нарушения в нормальной работе тепловых сетей, их повреждение, несчастные случаи или препятствующие ремонту:

- 1) размещать автозаправочные станции, хранилища горюче-смазочных материалов, складировать агрессивные химические материалы;
- 2) загромождать подходы и подъезды к объектам и сооружениям тепловых сетей, складировать тяжелые и громоздкие материалы, возводить временные строения и заборы;
- 3) устраивать спортивные и игровые площадки, неорганизованные рынки, остановочные пункты общественного транспорта, стоянки всех видов машин и механизмов, гаражи, огороды и т.п.;
- 4) устраивать всякого рода свалки, разжигать костры, сжигать бытовой мусор или промышленные отходы;
- 5) производить работы ударными механизмами, производить сброс и слив едких и коррозионно-активных веществ и горюче-смазочных материалов;
- 6) проникать в помещения павильонов, центральных и индивидуальных тепловых пунктов посторонним лицам; открывать, снимать, засыпать люки камер тепловых сетей; сбрасывать в камеры мусор, отходы, снег и т.д.;
- 7) снимать покровный металлический слой тепловой изоляции; разрушать тепловую изоляцию; ходить по трубопроводам надземной прокладки (переход через трубы разрешается только по специальным переходным мостикам);
- 8) занимать подвалы зданий, особенно имеющих опасность затопления, в которых проложены тепловые сети или оборудованы тепловые вводы под мастерские, склады, для иных целей; тепловые вводы в здания должны быть загерметизированы.

358. В пределах территории охранных зон тепловых сетей без письменного согласия предприятий и организаций, в ведении которых находятся эти сети, запрещается:

- 1) производить строительство, капитальный ремонт, реконструкцию или снос любых зданий и сооружений;
- 2) производить земляные работы, планировку грунта, посадку деревьев и кустарников, устраивать монументальные клумбы;
- 3) производить погрузочно-разгрузочные работы, а также работы, связанные с разбиванием грунта и дорожных покрытий;
- 4) сооружать проезды и переходы через трубопроводы тепловых сетей.