

«Приложение № 1  
к распоряжению Министерства  
имущественных отношений  
и архитектуры Ульяновской области  
№ 2393-од от «18» октября 2022 г.»

**ОБЩЕСТВО С ОГРАНИЧЕННОЙ ОТВЕТСТВЕННОСТЬЮ  
«ДОРПРОЕКТ 33»**

**СРО-П-059-20112009**

**Заказчик – Областное государственное казённое учреждение  
«Департамент автомобильных дорог Ульяновской области»**

**«Подъезд к городу Ульяновск от автомобильной дороги М-5 «Урал» -  
Новоульяновск – новый инвестиционный проект» км 0+000 – км 1+527 в  
г.Новоульяновск Ульяновской области**

**ДОКУМЕНТАЦИЯ ПО ПЛАНИРОВКЕ ТЕРРИТОРИИ**

**Проект планировки территории**

**Основная (утверждаемая) часть**

**Раздел 1 «Проект планировки территории. Графическая часть»**

**Раздел 2 «Положение о размещении линейных объектов»**

**Том 1**

**07-12-21-ППТ.1**

**ОБЩЕСТВО С ОГРАНИЧЕННОЙ ОТВЕТСТВЕННОСТЬЮ  
«ДОРПРОЕКТ 33»**

**СРО-П-059-20112009**

**Заказчик – Областное государственное казённое учреждение  
«Департамент автомобильных дорог Ульяновской области»**

**«Подъезд к городу Ульяновск от автомобильной дороги М-5 «Урал» -  
Новоульяновск – новый инвестиционный проект» км 0+000 – км 1+527 в  
г.Новоульяновск Ульяновской области**

**ДОКУМЕНТАЦИЯ ПО ПЛАНИРОВКЕ ТЕРРИТОРИИ**

**Проект планировки территории**

**Основная (утверждаемая) часть**

**Раздел 1 «Проект планировки территории. Графическая часть»**

**Раздел 2 «Положение о размещении линейных объектов»**

**Том 1**

**07-12-21-ППТ.1**

Директор

С. И. Мельников

Главный инженер проекта

С. Ю. Гранкин



Владимир, 2022

Инв.№ подл.	Подп.и дата	Взам.инв.№

Обозначение	Наименование	Примечание
07-12-21-ППТ.1-С	Содержание	3
07-12-21-СД	Состав документации по планировке территории	5
	<b>Раздел 1 «Проект планировки территории. Графическая часть»</b>	
	Чертеж красных линий	6
	Чертеж границ зон планируемого размещения линейных объектов. Чертеж границ зон планируемого размещения линейных объектов, подлежащих реконструкции в связи с изменением их местоположения.	14
07-12-21-ППТ.1-ПЗ	<b>Раздел 2 «Положение о размещении линейных объектов»</b>	22
	Наименование, основные характеристики (категория, протяженность, проектная мощность, пропускная способность, грузонапряженность, интенсивность движения) и назначение планируемых для размещения линейных объектов, а также линейных объектов, подлежащих реконструкции в связи с изменением их местоположения.	23
	Перечень субъектов Российской Федерации, перечень муниципальных районов, городских округов в составе субъектов Российской Федерации, перечень поселений, населенных пунктов, внутригородских территорий городов федерального значения, на территориях которых устанавливаются зоны планируемого размещения линейных объектов.	25
	Перечень координат характерных точек границ зон планируемого размещения линейных объектов.	26
	Перечень координат характерных точек границ зон планируемого размещения линейных объектов, подлежащих реконструкции в связи с изменением их местоположения.	33
	Предельные параметры разрешенного строительства, реконструкции объектов капитального строительства, входящих в состав линейных объектов в границах зон их планируемого размещения.	34
	Информация о необходимости осуществления мероприятий по защите сохраняемых объектов капитального строительства (здание, строение, сооружение, объекты, строительство которых не завершено), существующих и строящихся на момент	34

Согласовано

Взаим. инф. №

Подпись и дата

Инф. № подл.

07-12-21-ППТ.1-С					
Изм.	Кол. уч.	Лист	№ док.	Подпись	Дата
Разработал	Капарейко				02.22
Проверил	Капарейко				02.22
ГИП	Гранкин				02.22
Н. Контр.	Мешканцов				02.22
Содержание					
			Стадия	Лист	Листов
			П	1	2
ООО «ДОРПРОЕКТ 33»					

Обозначение	Наименование	Примечание
	подготовки проекта планировки территории, а также объектов капитального строительства, планируемых к строительству в соответствии с ранее утвержденной документацией по планировке территории, от возможного негативного воздействия в связи с размещением линейных объектов.	
	Информация о необходимости осуществления мероприятий по сохранению объектов культурного наследия от возможного негативного воздействия в связи с размещением линейных объектов.	35
	Информация о необходимости осуществления мероприятий по охране окружающей среды.	36
	Информация о необходимости осуществления мероприятий по защите территории от чрезвычайных ситуаций природного и техногенного характера, в том числе по обеспечению пожарной безопасности и гражданской обороне.	37

Взаим. инв. №	
Подпись и дата	
Инв. № подл.	

						07-12-21-ППТ.1-С	Лист
Изм.	Кол. уч.	Лист	№ док.	Подпись	Дата		2

Номер тома	Обозначение	Наименование
1	07-12-21-ППТ.1	Проект планировки территории. Основная (утверждаемая) часть. Раздел 1 «Проект планировки территории. Графическая часть» Раздел 2 «Положение о размещении линейных объектов»
2	07-12-21-ППТ.2	Проект планировки территории. Материалы по обоснованию. Раздел 3 «Материалы по обоснованию проекта планировки территории. Графическая часть» Раздел 4 «Материалы по обоснованию проекта планировки территории. Пояснительная записка. Приложения»
2.1	07-12-21-ППТ.2.1	Проект планировки территории. Материалы по обоснованию. Материалы инженерных изысканий. (Представлены на электронном носителе)
3	07-12-21-ПМТ.1	Проект межевания территории. Основная (утверждаемая) часть. Раздел 1 «Проект межевания территории. Текстовая часть» Раздел 2 «Проект межевания территории. Графическая часть»
4	07-12-21-ПМТ.2	Проект межевания территории. Материалы по обоснованию. Раздел 3 «Материалы по обоснованию проекта межевания территории. Графическая часть»; Раздел 4 «Материалы по обоснованию проекта межевания территории. Пояснительная записка».




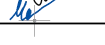
Согласовано

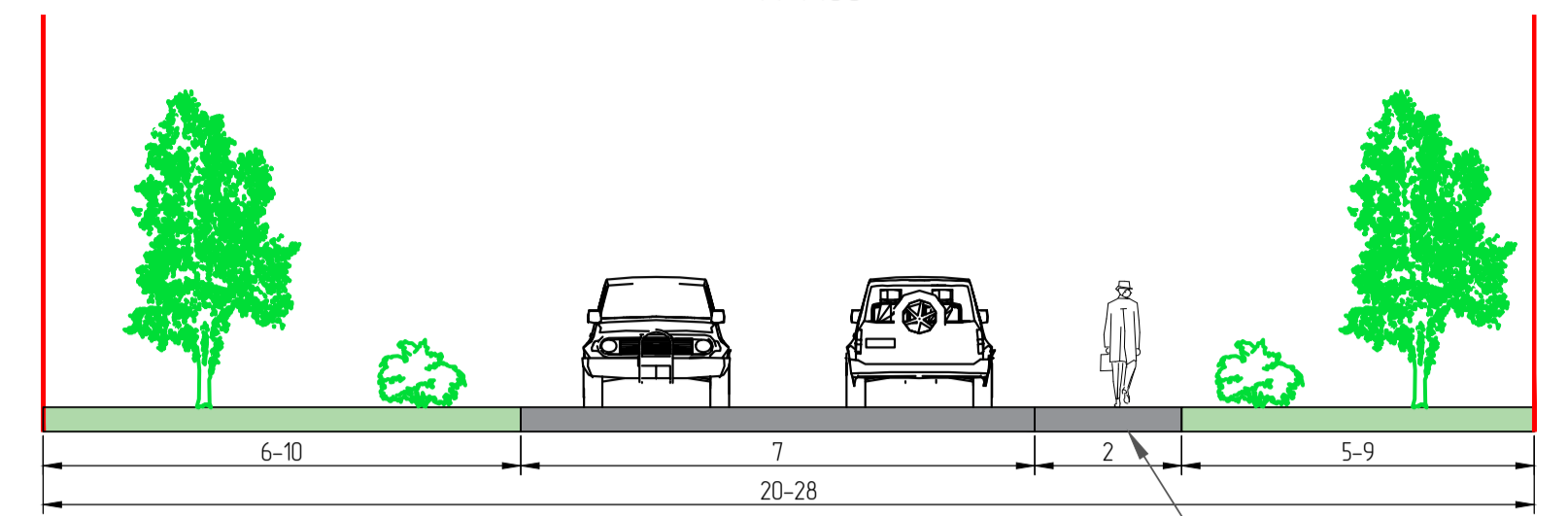
Взам. инв. №

Подпись и дата

Инв. № подл.

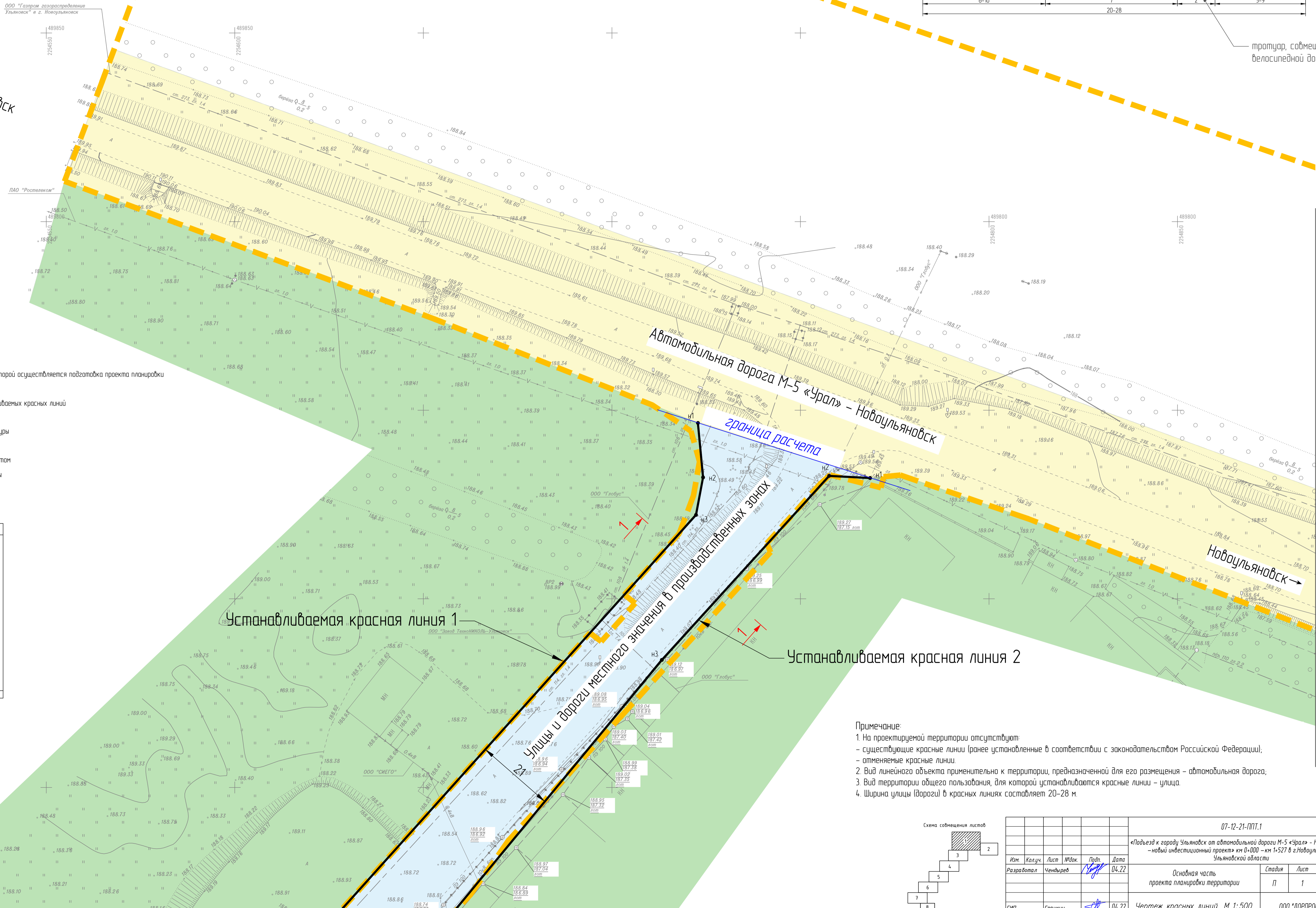
07-12-21-СД

Изм.	Кол. уч.	Лист	№ док.	Подпись	Дата	Состав документации по планировке территории	Стадия	Лист	Листов
Разработал		Капарейко			02.22				
Проверил		Капарейко			02.22				
ГИП		Гранкин			02.22				
И.Контр		Мешканцов			02.22				
							ООО «ДОРПРОЕКТ 33»		



тропуар, совмещенный с велосипедной дорожкой

← Ульяновск



Условные обозначения

- Граница территории в отношении которой осуществляется подготовка проекта планировки
- Устанавливаемые красные линии
- Номера характерных точек устанавливаемых красных линий
- Номер поперечного профиля
- Границы существующих элементов планировочной структуры
- Квартал
- Территория, занятая линейным объектом
- Границы планируемых элементов планировочной структуры
- Улично-дорожная сеть

Устанавливаемая красная линия 1

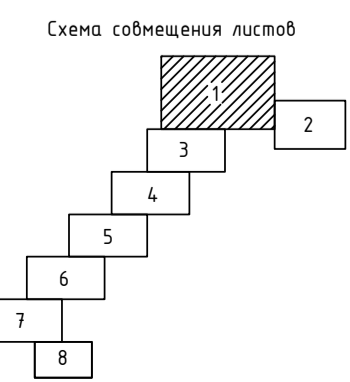
№	X	Y	Базис	Высоты	№	X	Y	Базис	Высоты
1	4897442	2257233	14	154.3657	1	4897329	2257381	108	2217026
2	4897329	2257233	10	162.4236	2	4897329	2257381	65	2227707
3	4897225	2257233	10	162.4236	3	4896880	2257381	65	2297616
4	4896880	2257233	10	162.4236	4	4896880	2257381	65	2297616
5	4896880	2257233	10	162.4236	5	4896880	2257381	65	2297616
6	4896880	2257233	10	162.4236	6	4896880	2257381	65	2297616
7	4896880	2257233	10	162.4236	7	4896880	2257381	65	2297616
8	4896880	2257233	10	162.4236	8	4896880	2257381	65	2297616
9	4896880	2257233	10	162.4236	9	4896880	2257381	65	2297616
10	4896880	2257233	10	162.4236	10	4896880	2257381	65	2297616
11	4896880	2257233	10	162.4236	11	4896880	2257381	65	2297616
12	4896880	2257233	10	162.4236	12	4896880	2257381	65	2297616
13	4896880	2257233	10	162.4236	13	4896880	2257381	65	2297616
14	4896880	2257233	10	162.4236	14	4896880	2257381	65	2297616
15	4896880	2257233	10	162.4236	15	4896880	2257381	65	2297616
16	4896880	2257233	10	162.4236	16	4896880	2257381	65	2297616
17	4896880	2257233	10	162.4236	17	4896880	2257381	65	2297616
18	4896880	2257233	10	162.4236	18	4896880	2257381	65	2297616
19	4896880	2257233	10	162.4236	19	4896880	2257381	65	2297616
20	4896880	2257233	10	162.4236	20	4896880	2257381	65	2297616
21	4896880	2257233	10	162.4236	21	4896880	2257381	65	2297616
22	4896880	2257233	10	162.4236	22	4896880	2257381	65	2297616
23	4896880	2257233	10	162.4236	23	4896880	2257381	65	2297616
24	4896880	2257233	10	162.4236	24	4896880	2257381	65	2297616
25	4896880	2257233	10	162.4236	25	4896880	2257381	65	2297616
26	4896880	2257233	10	162.4236	26	4896880	2257381	65	2297616
27	4896880	2257233	10	162.4236	27	4896880	2257381	65	2297616
28	4896880	2257233	10	162.4236	28	4896880	2257381	65	2297616
29	4896880	2257233	10	162.4236	29	4896880	2257381	65	2297616
30	4896880	2257233	10	162.4236	30	4896880	2257381	65	2297616
31	4896880	2257233	10	162.4236	31	4896880	2257381	65	2297616
32	4896880	2257233	10	162.4236	32	4896880	2257381	65	2297616
33	4896880	2257233	10	162.4236	33	4896880	2257381	65	2297616
34	4896880	2257233	10	162.4236	34	4896880	2257381	65	2297616
35	4896880	2257233	10	162.4236	35	4896880	2257381	65	2297616
36	4896880	2257233	10	162.4236	36	4896880	2257381	65	2297616
37	4896880	2257233	10	162.4236	37	4896880	2257381	65	2297616
38	4896880	2257233	10	162.4236	38	4896880	2257381	65	2297616
39	4896880	2257233	10	162.4236	39	4896880	2257381	65	2297616
40	4896880	2257233	10	162.4236	40	4896880	2257381	65	2297616
41	4896880	2257233	10	162.4236	41	4896880	2257381	65	2297616
42	4896880	2257233	10	162.4236	42	4896880	2257381	65	2297616
43	4896880	2257233	10	162.4236	43	4896880	2257381	65	2297616
44	4896880	2257233	10	162.4236	44	4896880	2257381	65	2297616
45	4896880	2257233	10	162.4236	45	4896880	2257381	65	2297616
46	4896880	2257233	10	162.4236	46	4896880	2257381	65	2297616
47	4896880	2257233	10	162.4236	47	4896880	2257381	65	2297616
48	4896880	2257233	10	162.4236	48	4896880	2257381	65	2297616
49	4896880	2257233	10	162.4236	49	4896880	2257381	65	2297616
50	4896880	2257233	10	162.4236	50	4896880	2257381	65	2297616

Устанавливаемая красная линия 1

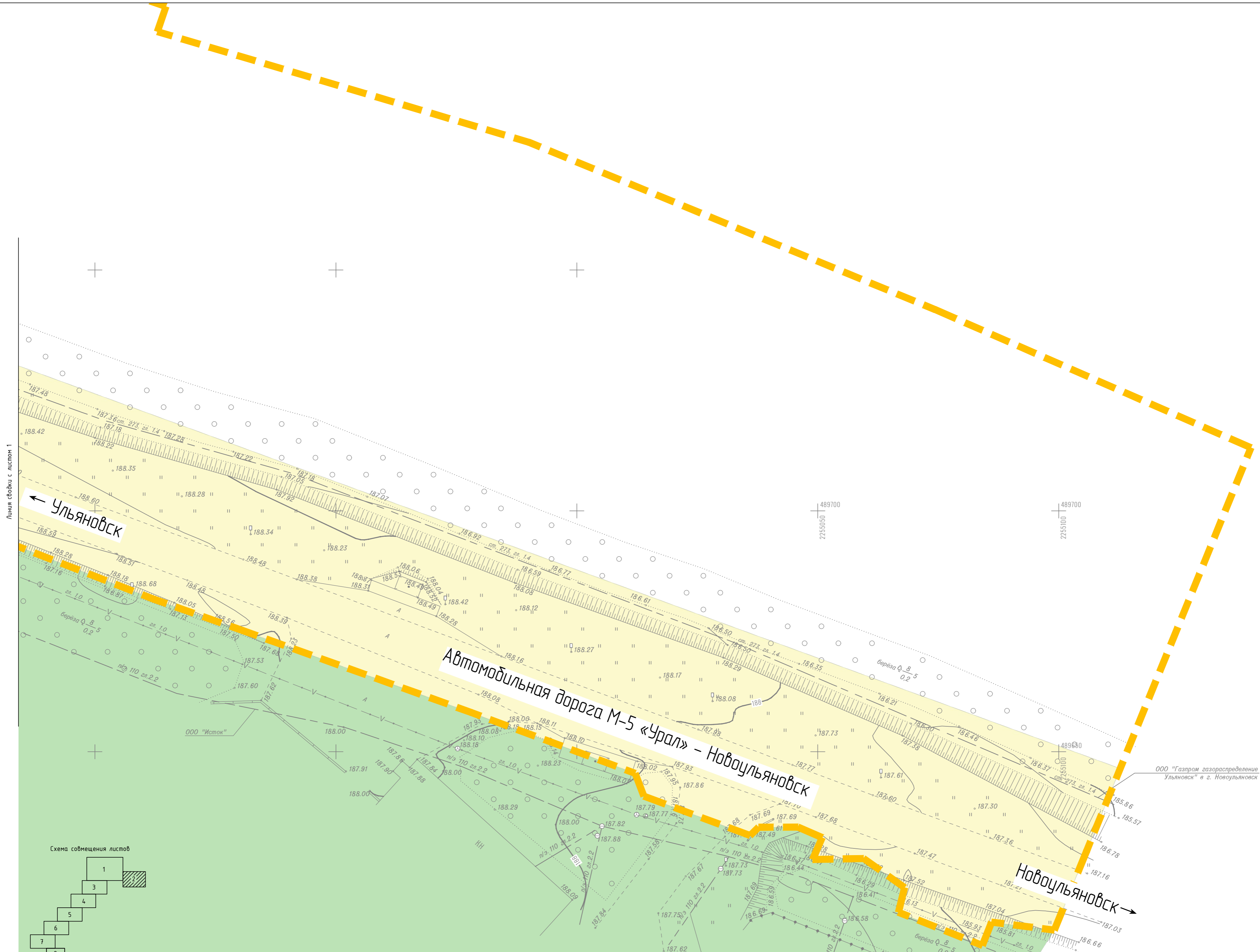
Устанавливаемая красная линия 2

Примечание:

1. На проектируемой территории отсутствуют:
  - существующие красные линии (ранее установленные в соответствии с законодательством Российской Федерации);
  - отменяемые красные линии.
2. Вид линейного объекта применительно к территории, предназначенной для его размещения - автомобильная дорога.
3. Вид территории общего пользования, для которой устанавливаются красные линии - улица.
4. Ширина улицы (дороги) в красных линиях составляет 20-28 м.



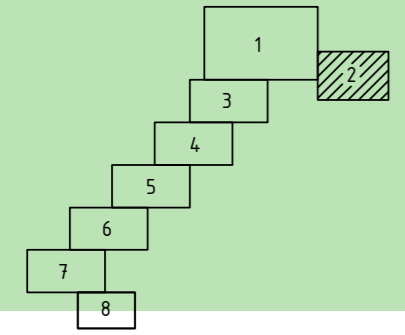
07-12-21-ПТ.1				
«Подъезд к городу Ульяновск от автомобильной дороги М-5 «Урал» - Новуюльновск - новый инвестиционный проект» км 0+000 - км 1+527 в г.Новуюльновск Ульяновской области				
Изм.	Колуч.	Лист	Изд.	Дата
		1	1	04.22
Разработал	Чендырев	Проф.		04.22
Основная часть проекта планировки территории			Стадия	Лист
			П	1
			Листов	9
ГИП Гранкин			04.22	Чертеж красных линий М 1:500
			ООО «ДОРПРОЕКТ 33»	



Линия съёмки с листом 1

ООО "Газпром газораспределение Ульяновск" в г. Новоульяновск

Схема совмещения листов



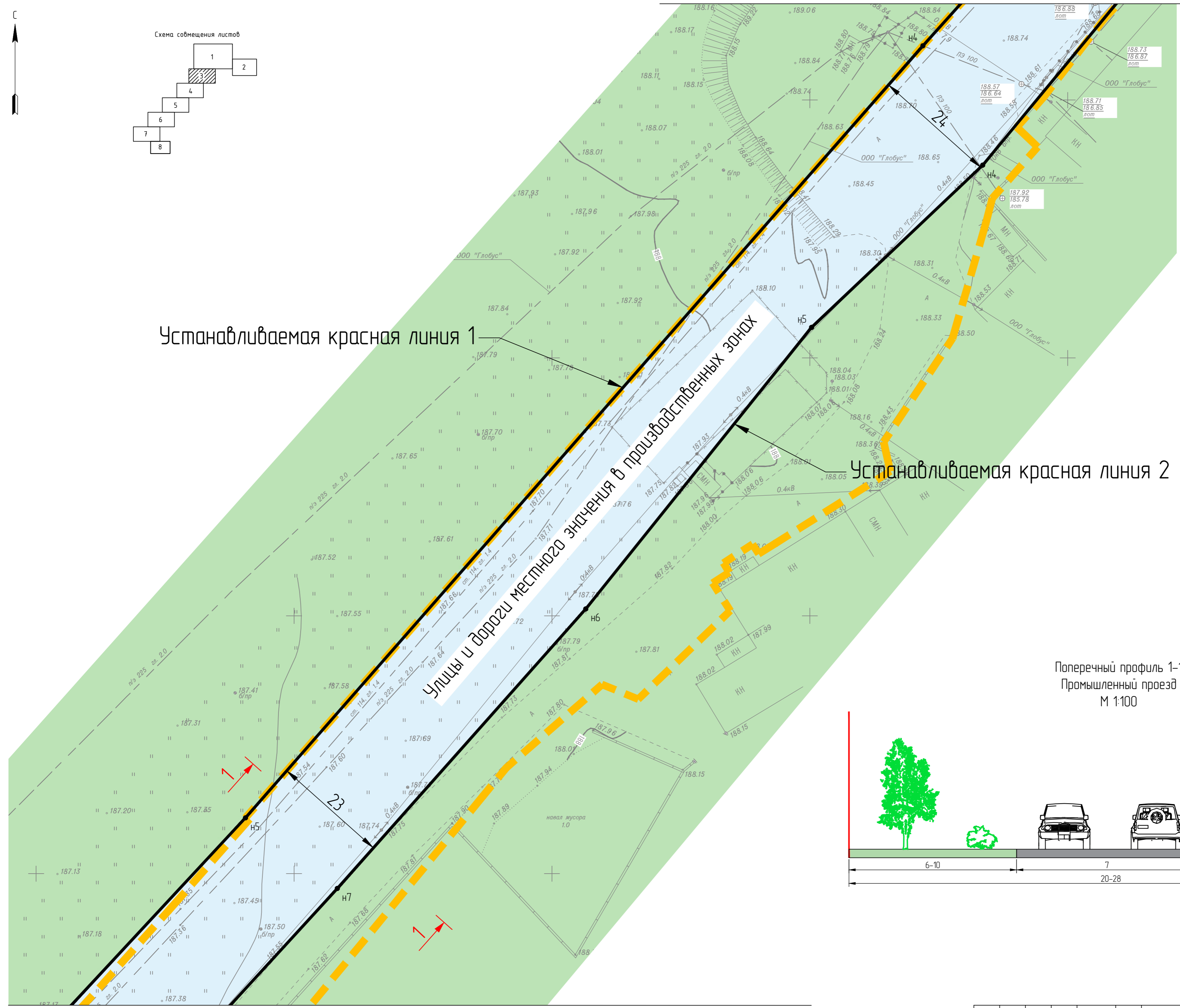
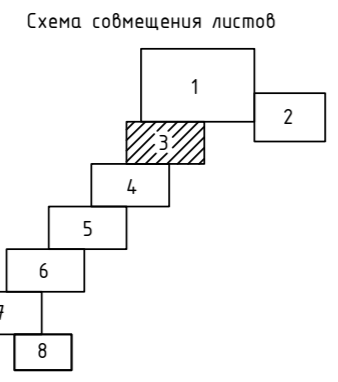
Инд. № подл. Подл. и дата Взам. инв. №

Изм.	Кол.уч.	Лист	№док.	Подп.	Дата

07-12-21-ППТ.1

Формат А2

Лист 2



Устанавливаемая красная линия 1				Устанавливаемая красная линия 2					
N	X	Y	Длина	Дирекция	N	X	Y	Длина	Дирекция
n1	489746.62	2254722.82	14.49	174°36'57"	n1	489732.03	2254768.47	10.86	273°00'26"
n2	489732.19	2254724.18	10.12	190°42'36"	n2	489732.60	2254757.62	65.96	222°17'03"
n3	489722.25	2254722.30	150.19	221°56'22"	n3	489683.80	2254713.24	125.11	219°35'15"
n4	489640.53	2254621.92	199.14	221°45'36"	n4	489587.38	2254633.51	45.72	226°31'27"
n5	489460.83	2254490.59	219.55	222°53'18"	n5	489555.92	2254600.33	69.96	218°43'39"
n6	489299.97	2254341.17	169.58	227°13'27"	n6	489501.34	2254556.56	72.52	221°37'25"
n7	489184.80	2254216.70	158.47	224°36'13"	n7	489447.13	2254508.39	178.31	222°29'27"
n8	489071.97	2254105.42	206.45	230°39'11"	n8	489315.65	2254387.95	407.64	225°56'43"
n9	488941.08	2253945.77	91.35	227°53'18"	n9	489032.20	2254094.99	219.2	226°23'11"
n10	488879.82	2253878.00	129.35	223°32'36"	n10	489017.08	2254079.12	73.19	227°29'10"
n11	488786.06	2253788.89	62.12	220°59'55"	n11	488967.62	2254025.17	56.40	231°42'34"
n12	488739.18	2253748.14	20.17	314°45'32"	n12	488933.84	2253980.00	65.76	230°57'23"
n13	488733.38	2253733.82	44.53	225°23'28"	n13	488892.42	2253928.93	176.89	224°35'24"
n14	488722.11	2253702.12	45.75	193°25'25"	n14	488766.45	2253804.75	33.69	206°05'37"
n15	488690.66	2253735.35	36.27	42°35'52"	n15	488736.19	2253789.93	8.75	149°39'14"
n16	488717.36	2253759.90	14.16	131°28'44"	n16	488728.64	2253794.35	198.46	45°50'53"
n17	488722.59	2253768.73	14.16	131°28'44"					
n18	488713.21	2253779.34	199.32	47°36'17"					

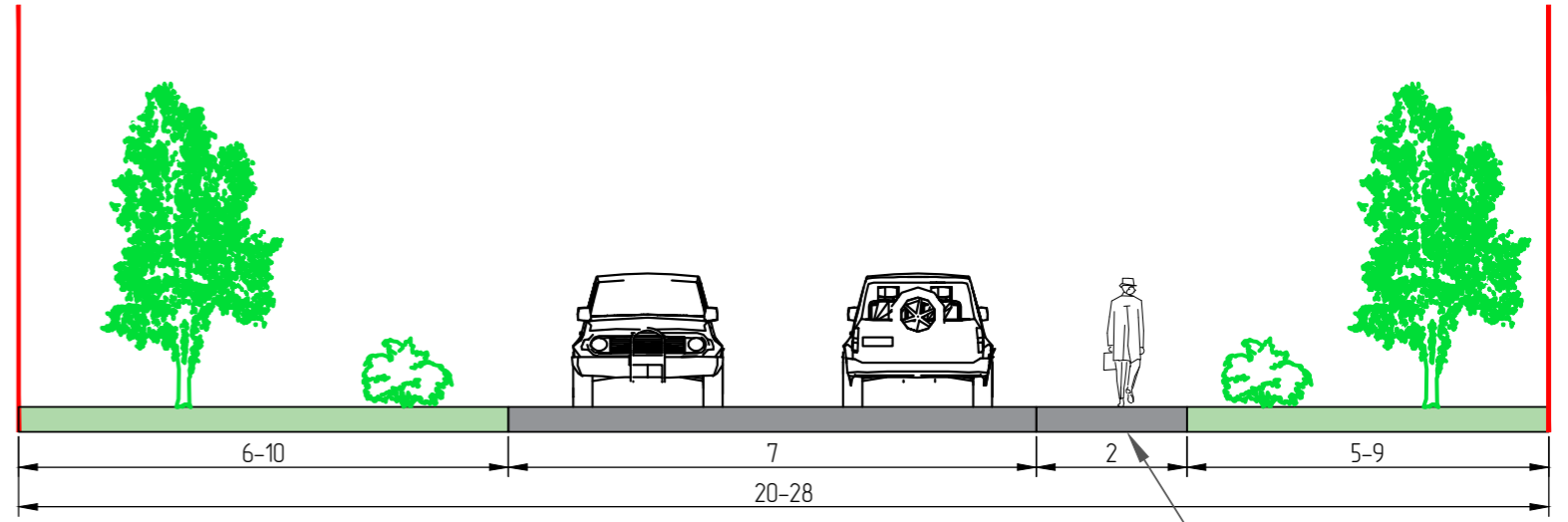
Периметр 552 м

Устанавливаемая красная линия 1

Улицы и дороги местного значения в производственных зонах

Устанавливаемая красная линия 2

Поперечный профиль 1-1  
Промышленный проезд  
М 1:100



тропуар, совмещенный с велосипедной дорожкой

Взам. инв. №  
Подп. и дата  
Инв. № подл.

Линия сводки с листом 4

Изм.	Кол.уч.	Лист	№ док.	Подп.	Дата
------	---------	------	--------	-------	------

07-12-21-ППТ.1



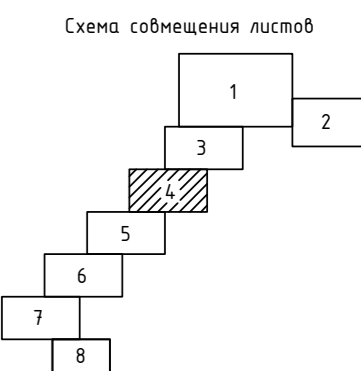
Устанавливаемая красная линия 1					Устанавливаемая красная линия 2				
N	X	Y	Длина	Дирекция	N	X	Y	Длина	Дирекция
n1	489746.62	2254722.82	14.49	174°36'57"	n1	489732.03	2254768.47	10.86	273°00'26"
n2	489732.19	2254724.18	10.12	190°42'36"	n2	489732.60	2254757.62	65.96	222°17'03"
n3	489722.25	2254722.30	150.19	221°56'22"	n3	489683.80	2254713.24	125.11	219°35'15"
n4	489610.53	2254621.92	199.14	221°15'36"	n4	489587.38	2254633.51	45.72	226°37'27"
n5	489460.83	2254490.59	219.55	222°53'18"	n5	489555.92	2254600.33	69.96	218°43'39"
n6	489299.97	2254341.17	169.58	227°13'21"	n6	489501.34	2254556.56	72.52	221°37'25"
n7	489184.80	2254216.70	158.47	224°36'13"	n7	489447.13	2254508.39	178.31	222°29'27"
n8	489071.97	2254105.42	206.45	230°39'11"	n8	489375.65	2254387.95	407.64	225°56'43"
n9	488941.08	2253945.77	91.35	227°53'18"	n9	489322.20	2254094.99	21.92	226°23'11"
n10	488879.82	2253878.00	129.35	223°32'36"	n10	489071.08	2254079.12	73.19	227°29'10"
n11	488786.06	2253788.89	62.12	220°59'55"	n11	488967.62	2254025.17	56.40	233°12'34"
n12	488739.18	2253748.14	20.17	314°45'32"	n12	488933.84	2253980.00	65.76	230°57'23"
n13	488753.38	2253733.82	44.53	225°23'28"	n13	488892.42	2253928.93	176.89	224°35'24"
n14	488722.11	2253702.12	45.75	133°25'25"	n14	488766.45	2253804.75	33.69	206°05'37"
n15	488690.66	2253735.35	36.27	42°35'52"	n15	488736.19	2253789.93	8.75	149°39'14"
n16	488717.36	2253759.90	10.26	59°21'42"	n16	488728.64	2253794.35	1398.46	45°50'53"
n17	488722.59	2253768.73	14.16	131°28'44"					
n18	488713.21	2253779.34	1999.32	47°36'17"					

Периметр 1882 м

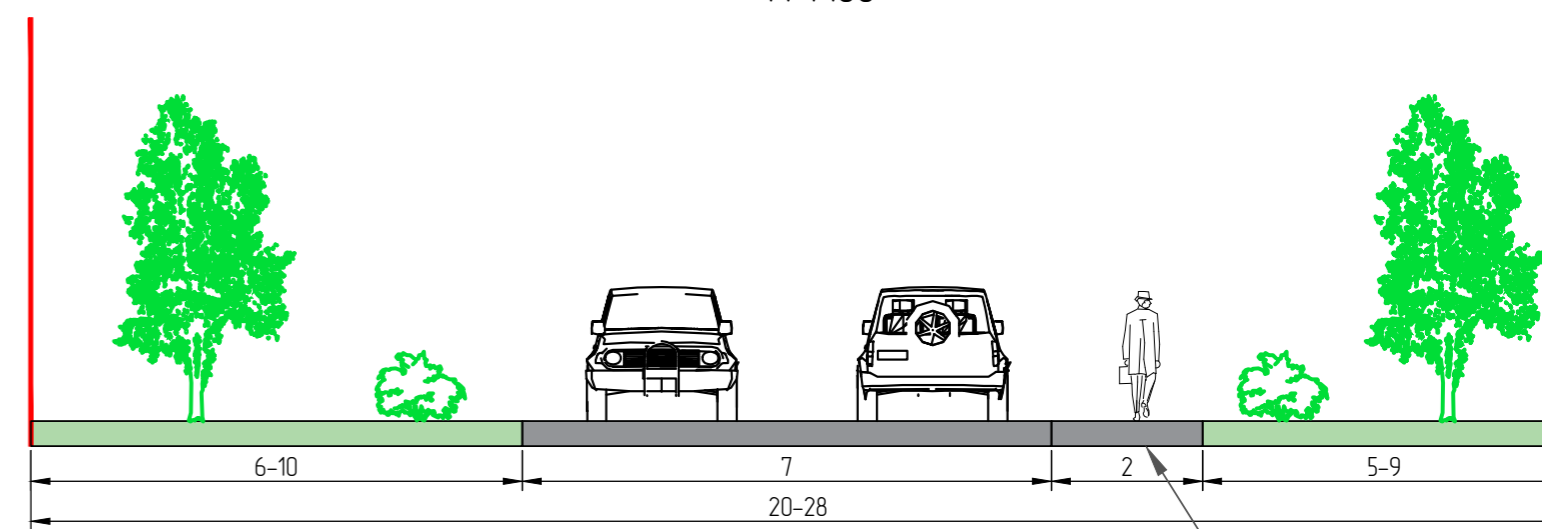
Устанавливаемая красная линия 1

Улицы и дороги местного значения в производственных зонах

Устанавливаемая красная линия 2



Поперечный профиль 1-1  
Промыленный проезд  
М 1:100



тропуар, совмещенный с велосипедной дорожкой

Линия сработки с листом 5

Изм.	Кол.уч.	Лист	№ док.	Подп.	Дата

07-12-21-ППТ.1

Лист  
4

Формат А2

Взам. инв. №  
Подп. и дата  
Инв. № подл.



Устанавливаемая красная линия 1					Устанавливаемая красная линия 2				
N	X	Y	Длина	Дирекция	N	X	Y	Длина	Дирекция
n1	489746.62	2254722.82	14.49	174°36'57"	n1	489732.03	2254768.47	10.86	273°00'26"
n2	489732.19	2254724.18	10.12	190°42'36"	n2	489732.60	2254757.62	65.96	222°17'01"
n3	489722.25	2254722.30	150.19	221°56'22"	n3	489683.80	2254713.24	125.11	219°35'15"
n4	489610.53	2254621.92	199.14	221°15'36"	n4	489587.38	2254633.51	45.72	226°31'27"
n5	489460.83	2254490.59	219.55	222°53'18"	n5	489595.92	2254600.33	69.96	218°43'39"
n6	489299.97	2254341.17	169.58	227°13'21"	n6	489501.34	2254556.56	72.52	221°37'25"
n7	489184.80	2254216.70	158.47	224°36'13"	n7	489447.13	2254508.39	178.31	222°29'27"
n8	489071.97	2254105.42	206.45	230°39'11"	n8	489356.65	2254387.95	407.64	225°56'43"
n9	488941.08	2253945.77	91.35	221°53'18"	n9	489302.20	2254094.99	21.92	226°23'11"
n10	488879.82	2253878.00	129.35	222°32'36"	n10	489017.08	2254079.12	73.19	227°29'10"
n11	488786.06	2253788.89	62.12	220°59'55"	n11	488967.62	2254025.17	56.40	233°12'34"
n12	488739.18	2253748.14	20.17	314°45'32"	n12	488933.84	2253980.00	65.76	230°57'23"
n13	488753.38	2253733.82	44.53	225°23'28"	n13	488892.42	2253928.93	176.89	224°35'24"
n14	488722.11	2253702.12	45.75	133°25'25"	n14	488766.45	2253804.75	33.69	206°05'37"
n15	488690.66	2253735.35	36.27	42°35'52"	n15	488736.19	2253789.93	8.75	149°39'14"
n16	488717.36	2253759.90	10.26	59°21'42"	n16	488728.64	2253794.35	1398.46	45°50'53"
n17	488722.59	2253768.73	14.16	131°28'44"					
n18	488713.21	2253779.34	1399.32	47°36'17"					

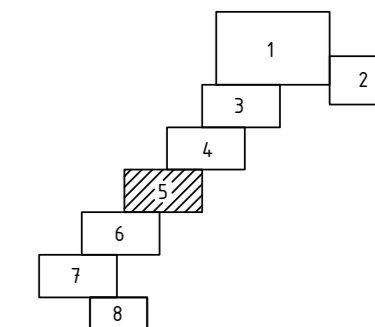
Периметр 1582 м

Устанавливаемая красная линия 1

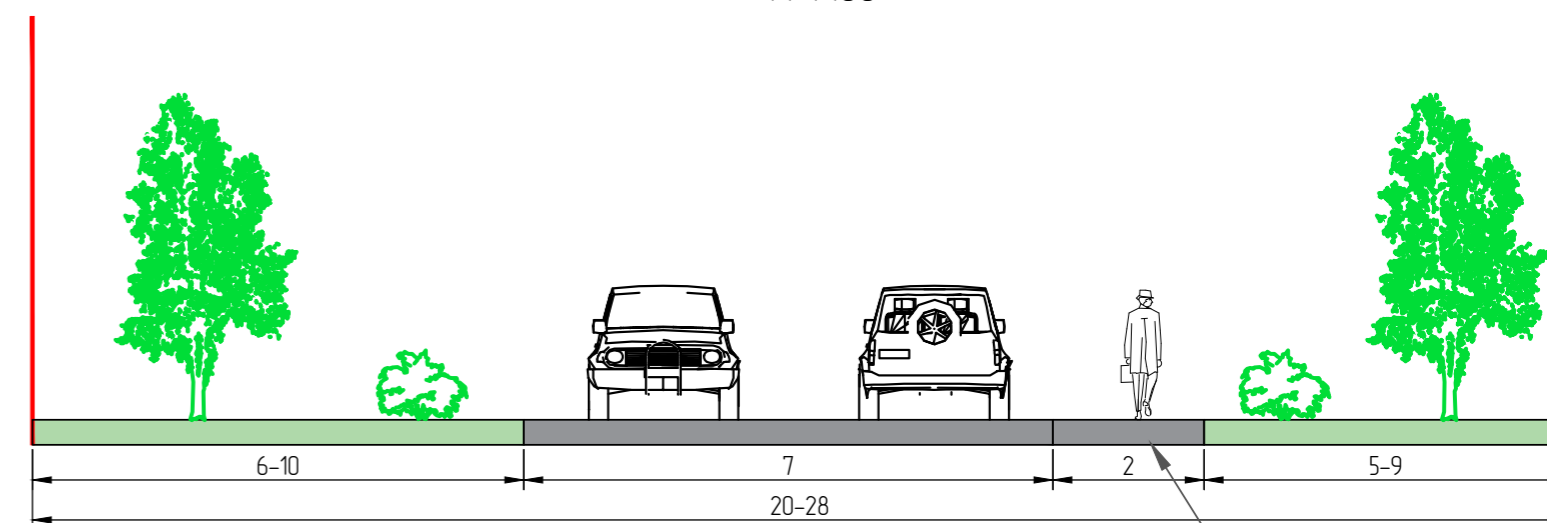
Улицы и дороги местного значения в производственных зонах

Устанавливаемая красная линия 2

Схема совмещения листов



Поперечный профиль 1-1  
Промышленный проезд  
М 1:100



протопар, совмещенный с велосипедной дорожкой

Линия сводки с листом 6

Изм.	Кол.уч.	Лист	№ док.	Подп.	Дата

07-12-21-ППТ.1

Лист

5

Формат А2

Взам. инв. №  
Подп. и дата  
Инв. № подл.

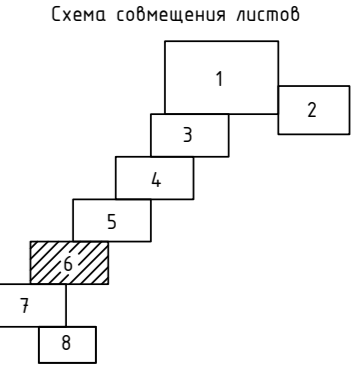


Устанавливаемая красная линия 1					Устанавливаемая красная линия 2				
№	X	Y	Длина	Дирекция	№	X	Y	Длина	Дирекция
н1	489746.62	2254722.82	14.49	174°36'57"	н1	489732.03	2254768.47	10.86	273°00'26"
н2	489732.19	2254726.18	10.12	190°42'36"	н2	489732.60	2254757.62	65.96	222°17'03"
н3	489722.25	2254722.30	50.79	221°56'22"	н3	489683.80	2254713.24	125.11	219°35'15"
н4	489610.53	2254621.92	199.14	221°15'36"	н4	489587.38	2254633.51	45.72	226°31'27"
н5	489460.83	2254490.59	219.55	222°53'18"	н5	489555.92	2254600.33	69.96	218°43'39"
н6	489299.97	2254341.17	169.58	221°19'21"	н6	489501.34	2254556.56	72.52	221°37'25"
н7	489184.80	2254216.70	168.47	224°36'13"	н7	489447.13	2254508.39	178.31	222°29'27"
н8	489071.97	2254105.42	206.45	230°39'11"	н8	489315.65	2254387.95	407.64	225°56'43"
н9	488941.08	2253945.77	91.35	227°53'18"	н9	489302.20	2254094.99	219.2	226°23'11"
н10	488879.82	2253878.00	129.35	223°32'36"	н10	489071.08	2254079.12	73.79	227°29'10"
н11	488786.06	2253788.89	62.12	220°59'55"	н11	488967.62	2254025.17	56.40	233°12'34"
н12	488739.18	2253718.14	20.77	314°45'32"	н12	488931.84	2253980.00	65.76	230°57'23"
н13	488753.38	2253733.82	44.53	225°22'28"	н13	488892.42	2253928.93	176.89	224°35'24"
н14	488722.11	2253702.12	45.75	133°25'25"	н14	488766.45	2253804.75	33.69	208°05'37"
н15	488690.66	2253735.35	36.27	42°35'52"	н15	488736.19	2253789.93	8.75	149°39'14"
н16	488717.36	2253759.90	10.26	59°21'42"	н16	488728.64	2253794.35	1398.46	45°50'53"
н17	488722.59	2253768.73	14.16	131°28'44"					
н18	488713.21	2253779.34	1399.32	47°36'17"					

Устанавливаемая красная линия 1

Устанавливаемая красная линия 2

Улицы и дороги местного значения в производственных зонах



протуар, совмещенный с велосипедной дорожкой

Взам. инв. №  
Подп. и дата  
Инв. № подл.

Изм.	Кол.уч.	Лист	№ док.	Подп.	Дата

07-12-21-ППТ.1

Лист  
6

Формат А2

Устанавливаемая красная линия 1					Устанавливаемая красная линия 2				
N	X	Y	Длина	Высота	N	X	Y	Длина	Высота
n1	489746.62	2254722.82	14.49	174°36'57"	n1	489732.03	2254768.17	10.86	273°00'26"
n2	489732.19	2254724.18	10.12	190°42'36"	n2	489732.60	2254757.62	65.96	222°17'03"
n3	489722.25	2254722.30	50.19	221°56'22"	n3	489683.80	2254719.24	125.11	219°35'15"
n4	489610.53	2254621.92	199.14	221°15'36"	n4	489587.38	2254633.51	45.72	226°31'27"
n5	489460.83	2254490.59	219.55	222°53'18"	n5	489555.92	2254600.33	69.96	218°43'39"
n6	489299.97	225434.117	169.58	227°10'21"	n6	489501.34	2254556.56	72.52	221°37'25"
n7	489184.80	2254276.70	158.47	224°36'13"	n7	489447.13	2254508.39	178.31	222°29'27"
n8	489071.97	2254105.42	206.45	230°39'11"	n8	489315.65	2254387.95	407.64	225°56'43"
n9	488941.08	2253945.77	91.35	227°53'18"	n9	489032.20	2254094.99	219.2	226°23'11"
n10	488879.82	2253878.00	129.35	223°32'36"	n10	489017.08	2254079.12	73.19	227°29'10"
n11	488786.06	2253788.89	62.12	220°59'55"	n11	488967.62	2254025.17	56.40	233°12'34"
n12	488739.18	2253748.14	20.17	314°45'32"	n12	488933.84	2253980.00	65.76	230°57'23"
n13	488753.38	2253733.82	44.53	225°23'28"	n13	488892.42	2253928.93	176.89	224°35'24"
n14	488722.11	2253702.12	45.75	133°25'25"	n14	488766.45	2253804.75	33.69	206°05'37"
n15	488690.66	2253735.35	36.27	42°35'52"	n15	488736.19	2253789.93	8.75	149°39'14"
n16	488717.36	2253759.90	10.26	59°21'42"	n16	488728.64	2253794.35	1398.46	45°50'53"
n17	488722.59	2253768.73	14.16	131°28'44"					
n18	488713.21	2253779.34	1399.12	47°36'17"					

Устанавливаемая красная линия 1

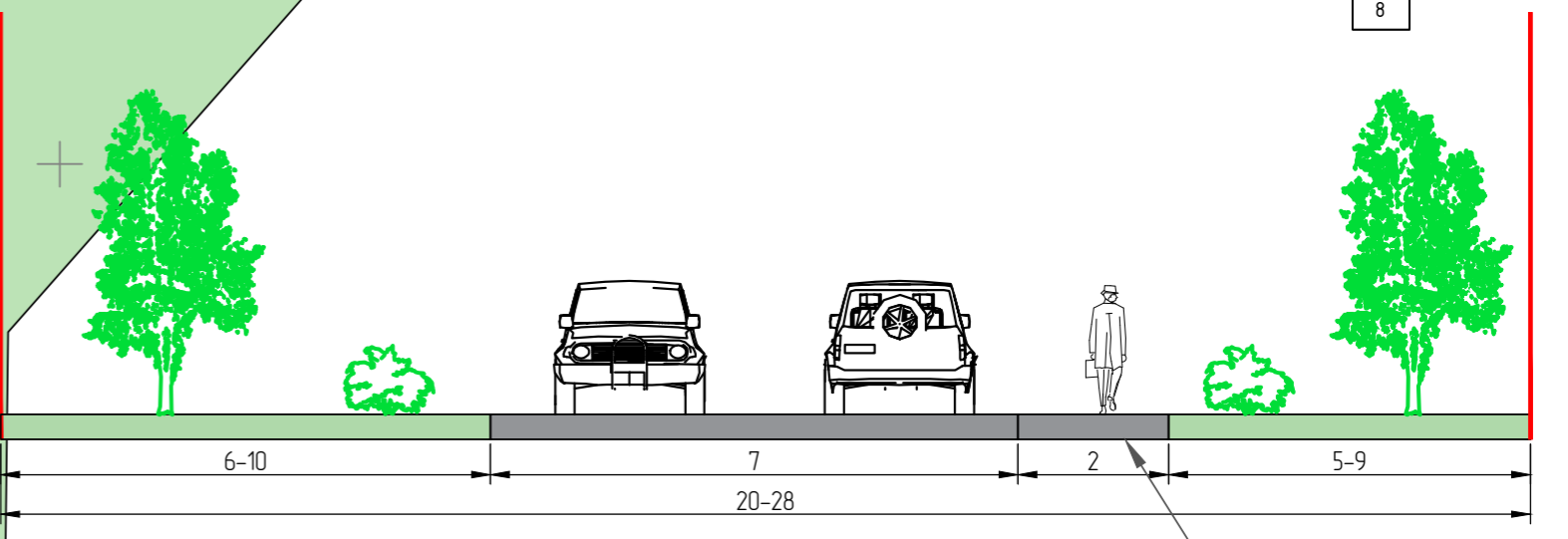
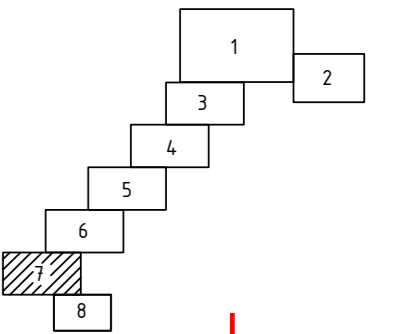
Устанавливаемая красная линия 2

Улицы и дороги местного значения в производственных зонах

граница расчета

Поперечный профиль 1-1  
Промышленный проезд  
М 1:100

Схема совмещения листов



тротуар, совмещенный с велосипедной дорожкой

Взам. инв. №  
Подп. и дата  
Инв. № подл.

Изм.	Кол.уч.	Лист	№ док.	Подп.	Дата

07-12-21-ППТ.1

Формат А2

Лист  
7

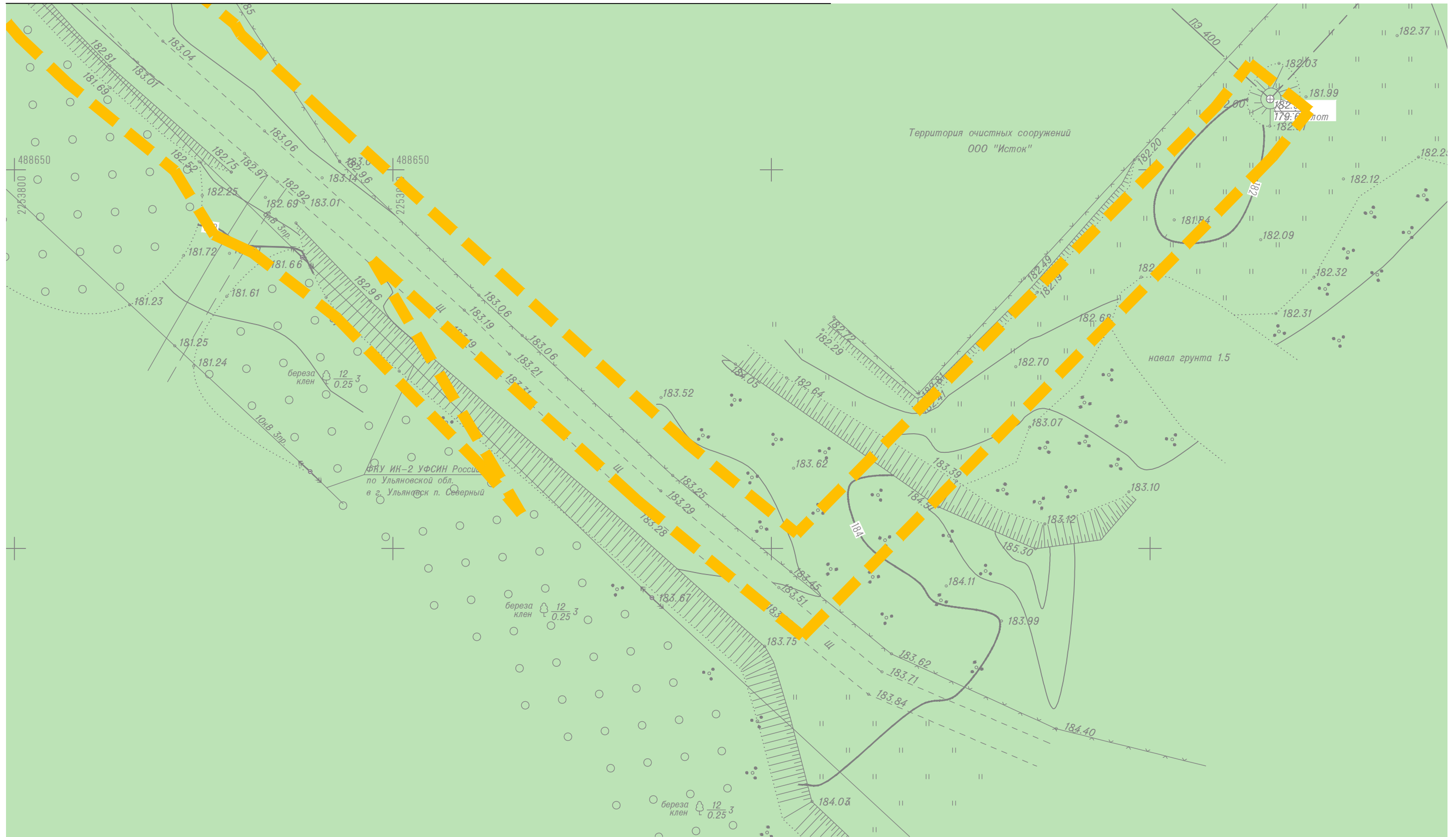
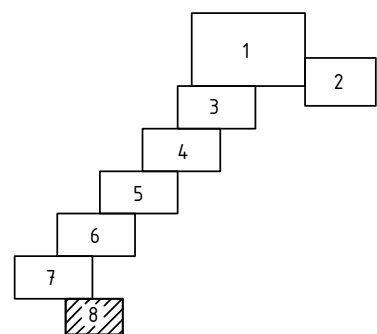


Схема совмещения листов

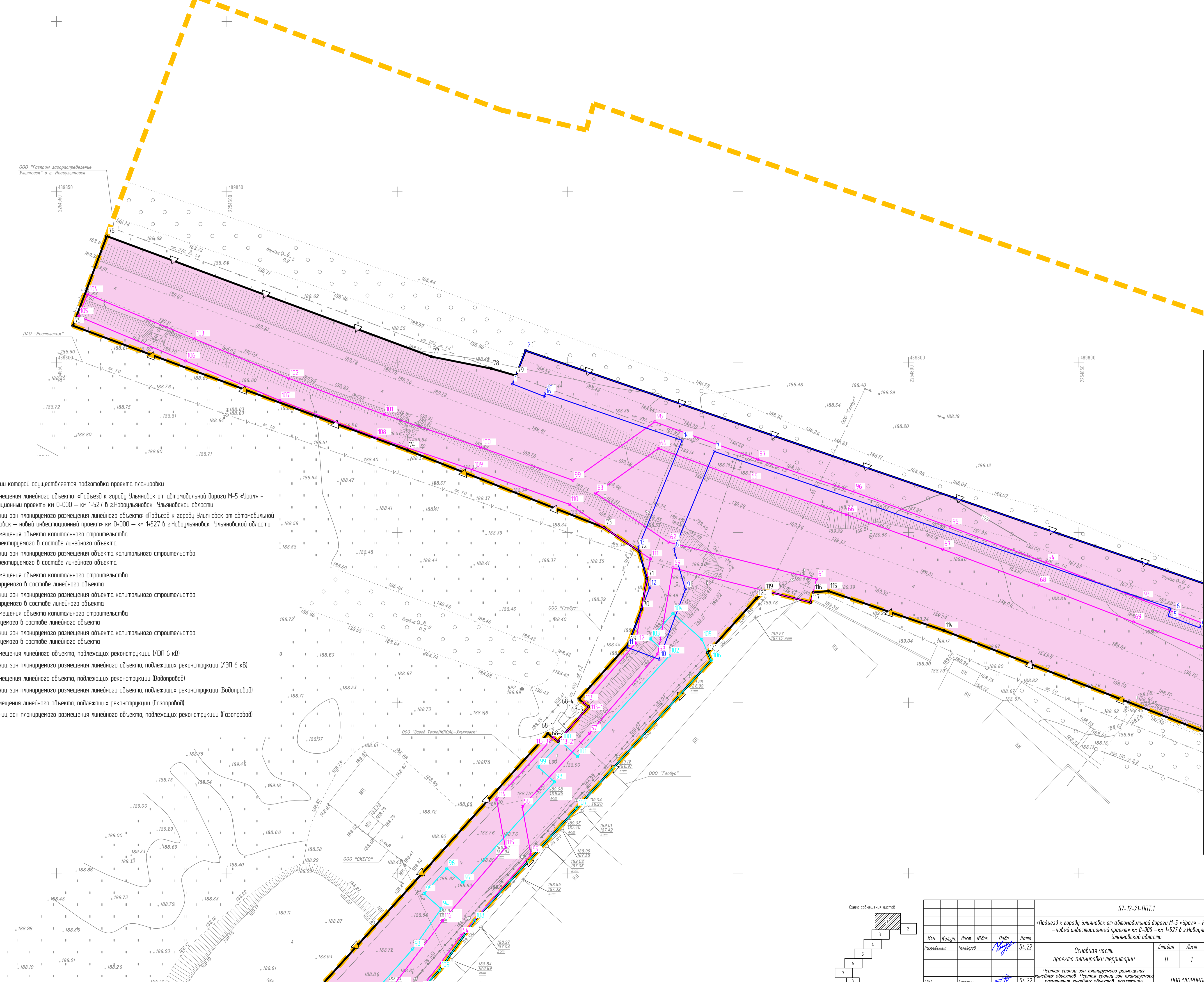


Взам. инв. №	
Подп. и дата	
Инв. № подл.	

Изм.	Кол.уч.	Лист	№ док.	Подп.	Дата

07-12-21-ППТ.1

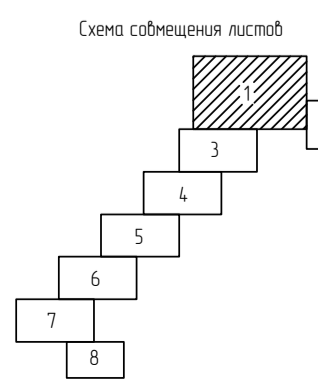
Лист  
8



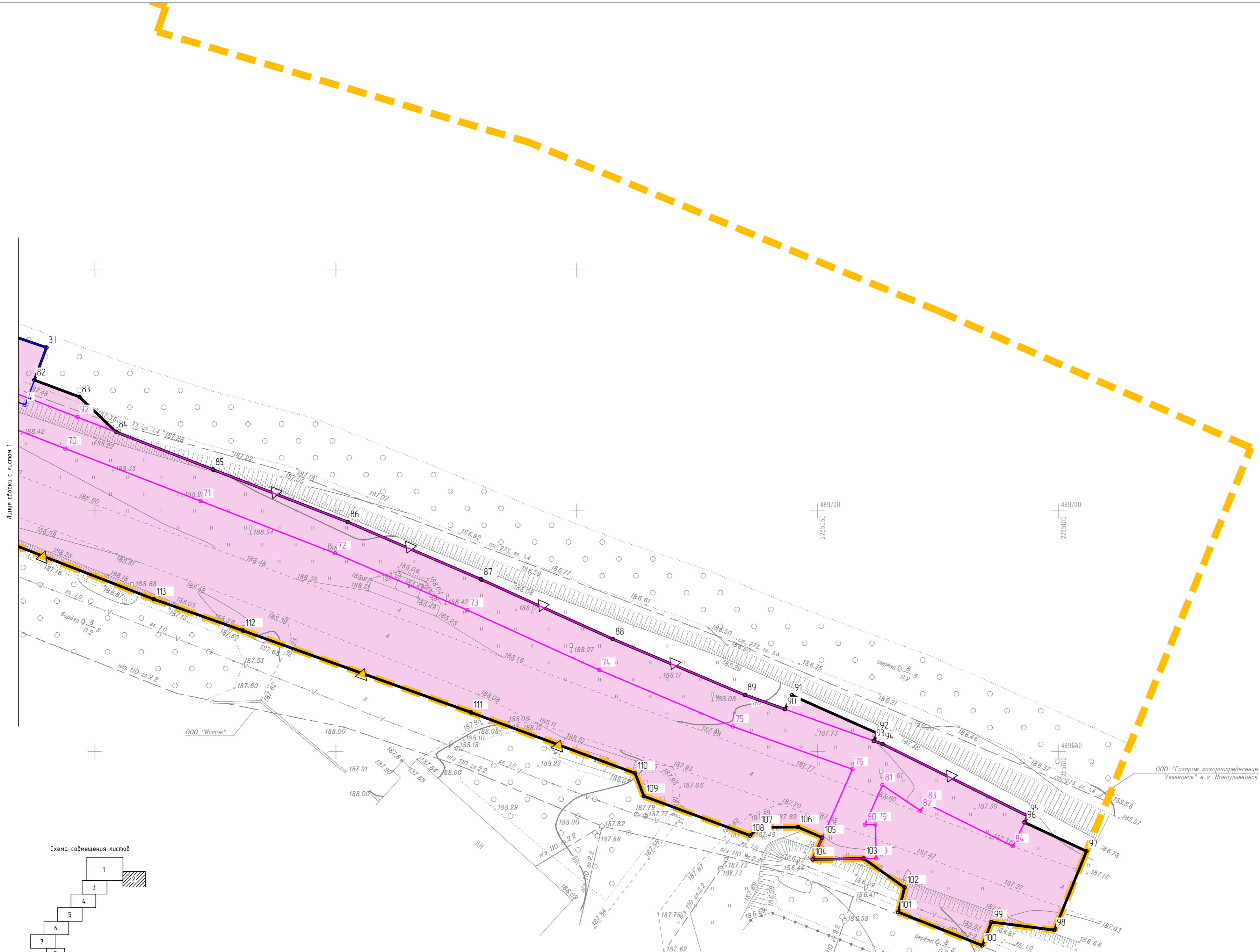
**Условные обозначения**

- Граница территории в отношении которой осуществляется подготовка проекта планировки
- Граница зоны планируемого размещения линейного объекта «Подъезд к городу Ульяновск от автомобильной дороги М-5 «Урал» – Новоульяновск – новый инвестиционный проект» км 0+000 – км 1+527 в г.Новоульяновск Ульяновской области
- 320 — Номера характерных точек границ зон планируемого размещения линейного объекта «Подъезд к городу Ульяновск от автомобильной дороги М-5 «Урал» – Новоульяновск – новый инвестиционный проект» км 0+000 – км 1+527 в г.Новоульяновск Ульяновской области
- Границы зоны планируемого размещения объекта капитального строительства (Лос, напорная канализация), проектируемого в составе линейного объекта
- 320 — Номера характерных точек границ зон планируемого размещения объекта капитального строительства (Лос, напорная канализация), проектируемого в составе линейного объекта
- Границы зоны планируемого размещения объекта капитального строительства (лифтовая канализация), проектируемого в составе линейного объекта
- 320 — Номера характерных точек границ зон планируемого размещения объекта капитального строительства (лифтовая канализация), проектируемого в составе линейного объекта
- Границы зоны планируемого размещения объекта капитального строительства (наружное освещение), проектируемого в составе линейного объекта
- 320 — Номера характерных точек границ зон планируемого размещения объекта капитального строительства (наружное освещение), проектируемого в составе линейного объекта
- Границы зоны планируемого размещения линейного объекта, подлежащих реконструкции (ЛЭП 6 кВ)
- 320 — Номера характерных точек границ зон планируемого размещения линейного объекта, подлежащих реконструкции (ЛЭП 6 кВ)
- Границы зоны планируемого размещения линейного объекта, подлежащих реконструкции (Водопровод)
- 320 — Номера характерных точек границ зон планируемого размещения линейного объекта, подлежащих реконструкции (Водопровод)
- Границы зоны планируемого размещения линейного объекта, подлежащих реконструкции (Газопровод)
- 320 — Номера характерных точек границ зон планируемого размещения линейного объекта, подлежащих реконструкции (Газопровод)

Составлено
Лист № 1
Лист № 2
Лист № 3
Лист № 4
Лист № 5
Лист № 6
Лист № 7
Лист № 8
Лист № 9
Лист № 10
Лист № 11
Лист № 12
Лист № 13
Лист № 14
Лист № 15
Лист № 16
Лист № 17
Лист № 18
Лист № 19
Лист № 20
Лист № 21
Лист № 22
Лист № 23
Лист № 24
Лист № 25
Лист № 26
Лист № 27
Лист № 28
Лист № 29
Лист № 30
Лист № 31
Лист № 32
Лист № 33
Лист № 34
Лист № 35
Лист № 36
Лист № 37
Лист № 38
Лист № 39
Лист № 40
Лист № 41
Лист № 42
Лист № 43
Лист № 44
Лист № 45
Лист № 46
Лист № 47
Лист № 48
Лист № 49
Лист № 50
Лист № 51
Лист № 52
Лист № 53
Лист № 54
Лист № 55
Лист № 56
Лист № 57
Лист № 58
Лист № 59
Лист № 60
Лист № 61
Лист № 62
Лист № 63
Лист № 64
Лист № 65
Лист № 66
Лист № 67
Лист № 68
Лист № 69
Лист № 70
Лист № 71
Лист № 72
Лист № 73
Лист № 74
Лист № 75
Лист № 76
Лист № 77
Лист № 78
Лист № 79
Лист № 80
Лист № 81
Лист № 82
Лист № 83
Лист № 84
Лист № 85
Лист № 86
Лист № 87
Лист № 88
Лист № 89
Лист № 90
Лист № 91
Лист № 92
Лист № 93
Лист № 94
Лист № 95
Лист № 96
Лист № 97
Лист № 98
Лист № 99
Лист № 100



					07-12-21-ПТ.1					
					«Подъезд к городу Ульяновск от автомобильной дороги М-5 «Урал» – Новоульяновск – новый инвестиционный проект» км 0+000 – км 1+527 в г.Новоульяновск Ульяновской области					
Изм.	Колуч.	Лист	Издк.	Подп.	Дата	Основная часть проекта планировки территории		Стадия	Лист	Листов
Разработан	Ченьшев				04.22			П	1	8
					Чертеж границ зон планируемого размещения линейных объектов. Чертеж границ зон планируемой реконструкции в связи с изменением их местоположения М 1:500				ООО «ДОРПРОЕКТ 33»	
					ГИП				Формат А1	

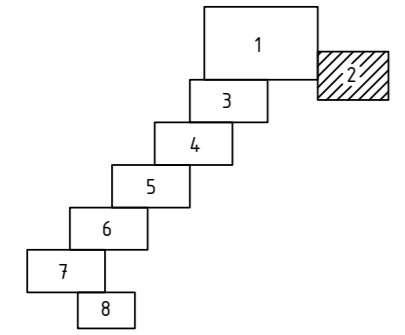


Линия съвки с листом 1

ООО "Исток"

ООО "Газпром газораспределение Ульяновск" в г. Новоульяновск

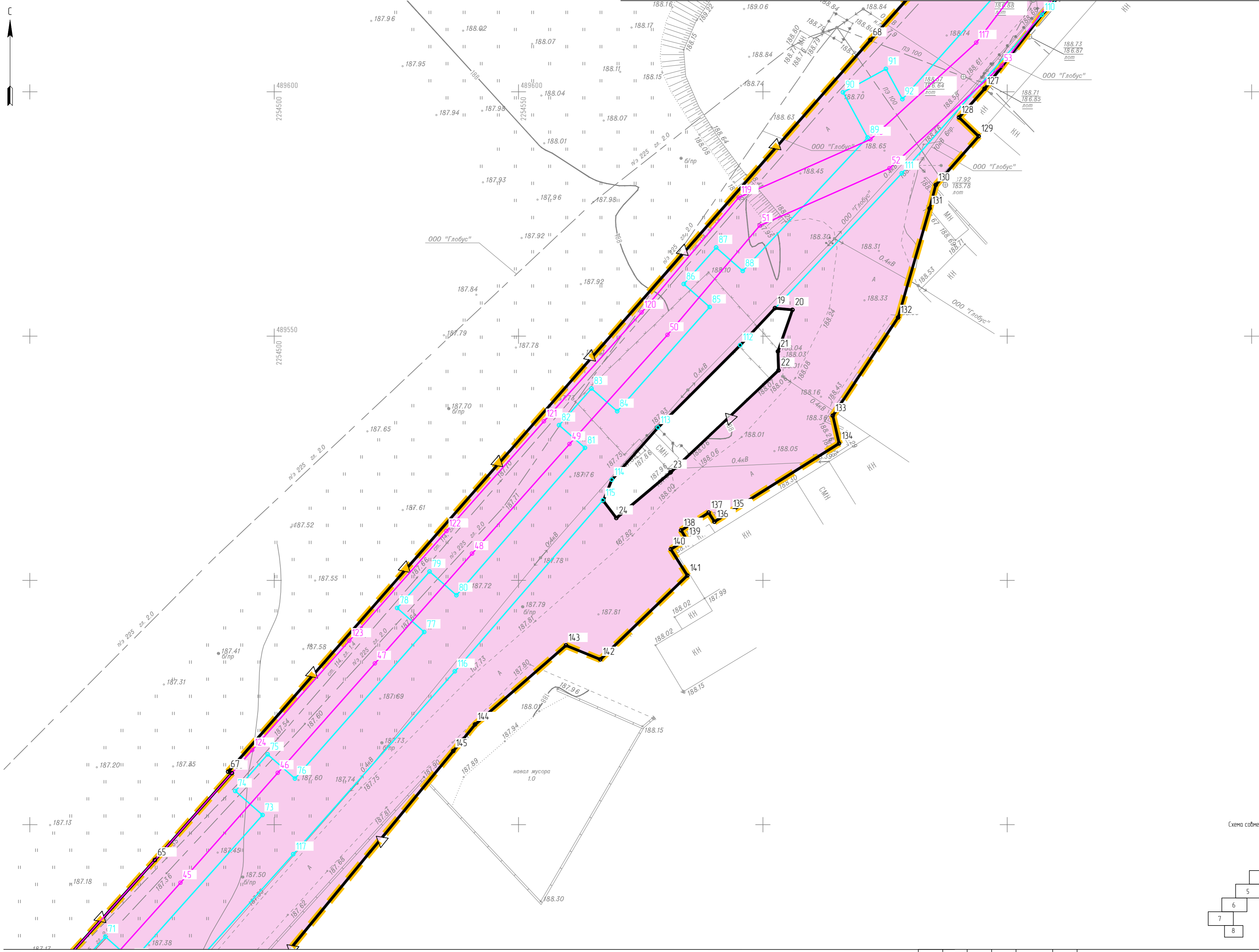
Схема совмещения листов



Инд. № подл.	Вазм. инв. №
Подп. и дата	

Изм.	Кол.уч.	Лист	№ док.	Подп.	Дата
------	---------	------	--------	-------	------

07-12-21-ППТ.1



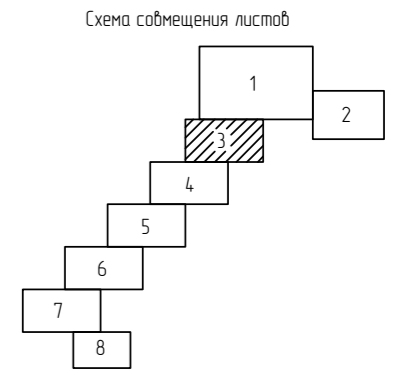
Изм. № подл. Подп. и дата Взам. инв. №

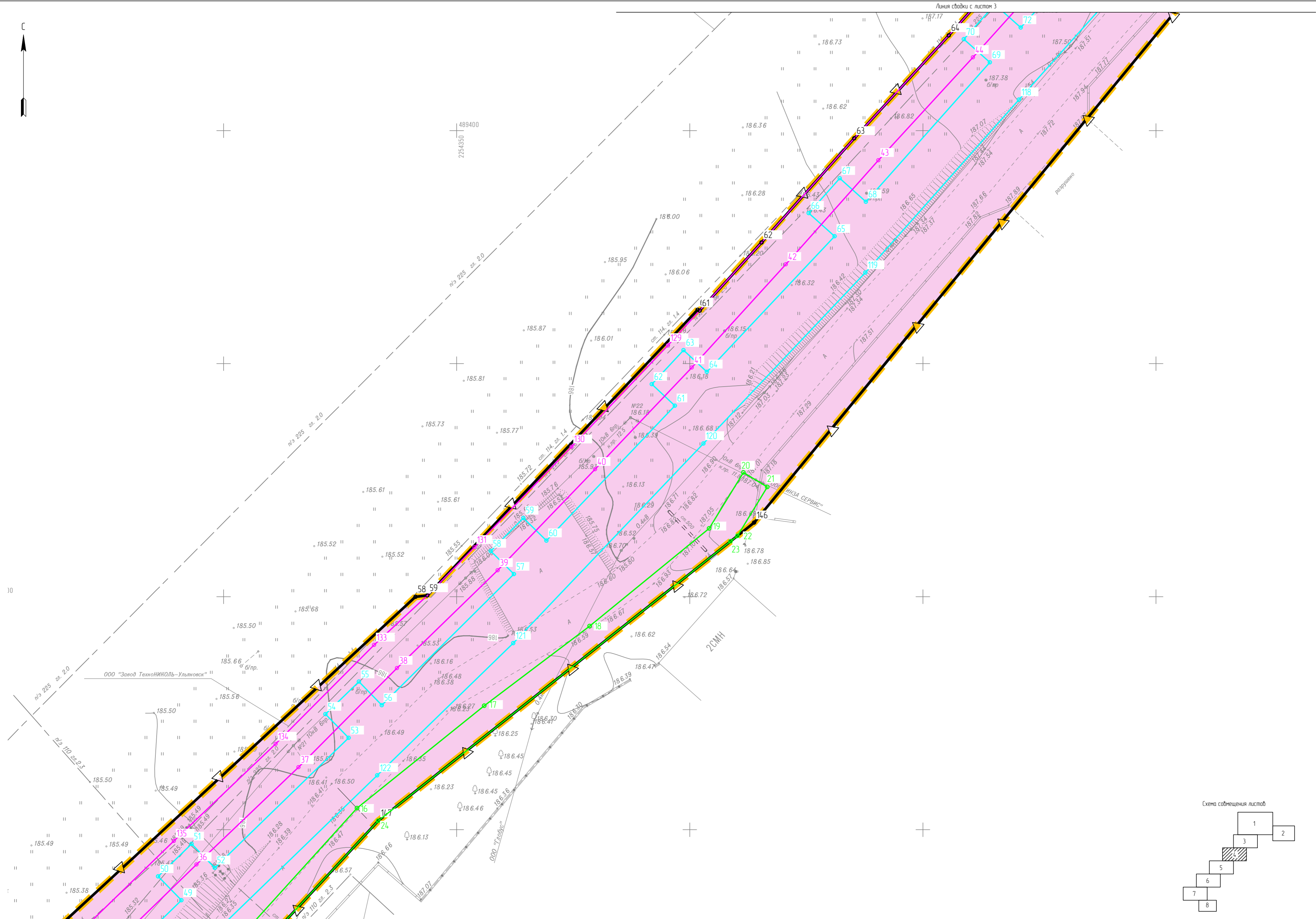
Линия съвки с листом 4

Изм.	Кол.уч.	Лист	№ док.	Подп.	Дата

07-12-21-ППТ.1

Формат А2



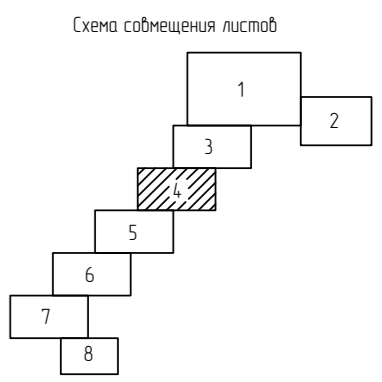


Инд. № подл. Подп. и дата Взам. инв. №

Изм.	Кол.уч.	Лист	№ док.	Подп.	Дата

07-12-21-ППТ.1

Лист  
4

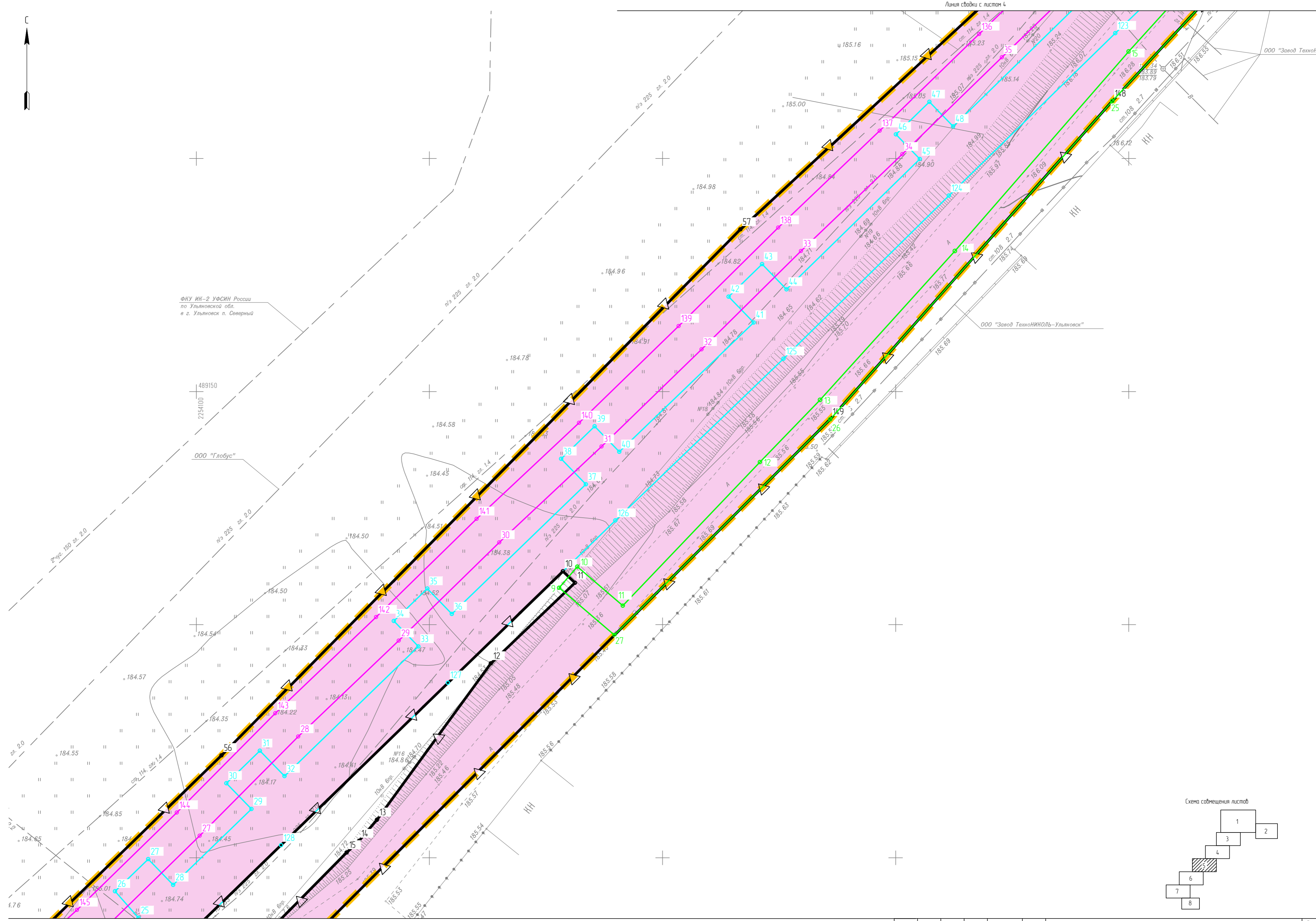




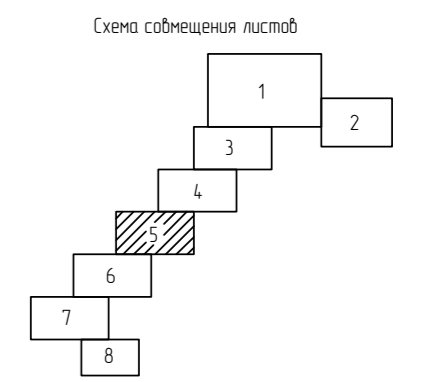
ФНУ ИИ-2 УФСИН России  
по Ульяновской обл.  
в г. Ульяновск п. Северный

ООО "Завод ТехноНИКОЛЬ-Ульяновск"

ООО "Завод Техно"



Инд. № подл.  
Подп. и дата  
Взам. инв. №



Изм.	Кол.уч.	Лист	№ док.	Подп.	Дата

07-12-21-ППТ.1

Лист  
5

Формат А2



Линия съединки с листом 5

ФНУ ИН-2 УФСИН России  
по Ульяновской обл.  
в г. Ульяновск п. Северный

ООО "ТД "Велес"

ООО "Глобус"

ООО "Завод ТехноНИКОЛЬ-Ульяновск"

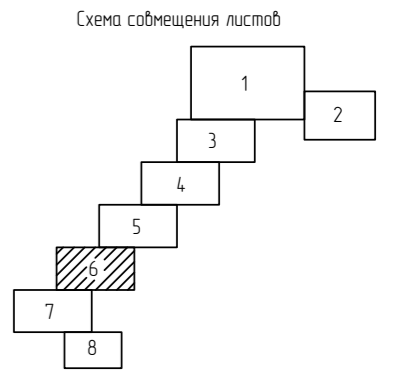
ООО "ИЗРА СЕРВИС"

ООО "Глобус"

ООО "Исток"

Линия съединки с листом 7

Взам. инв. №  
Подп. и дата  
Инв. № подл.

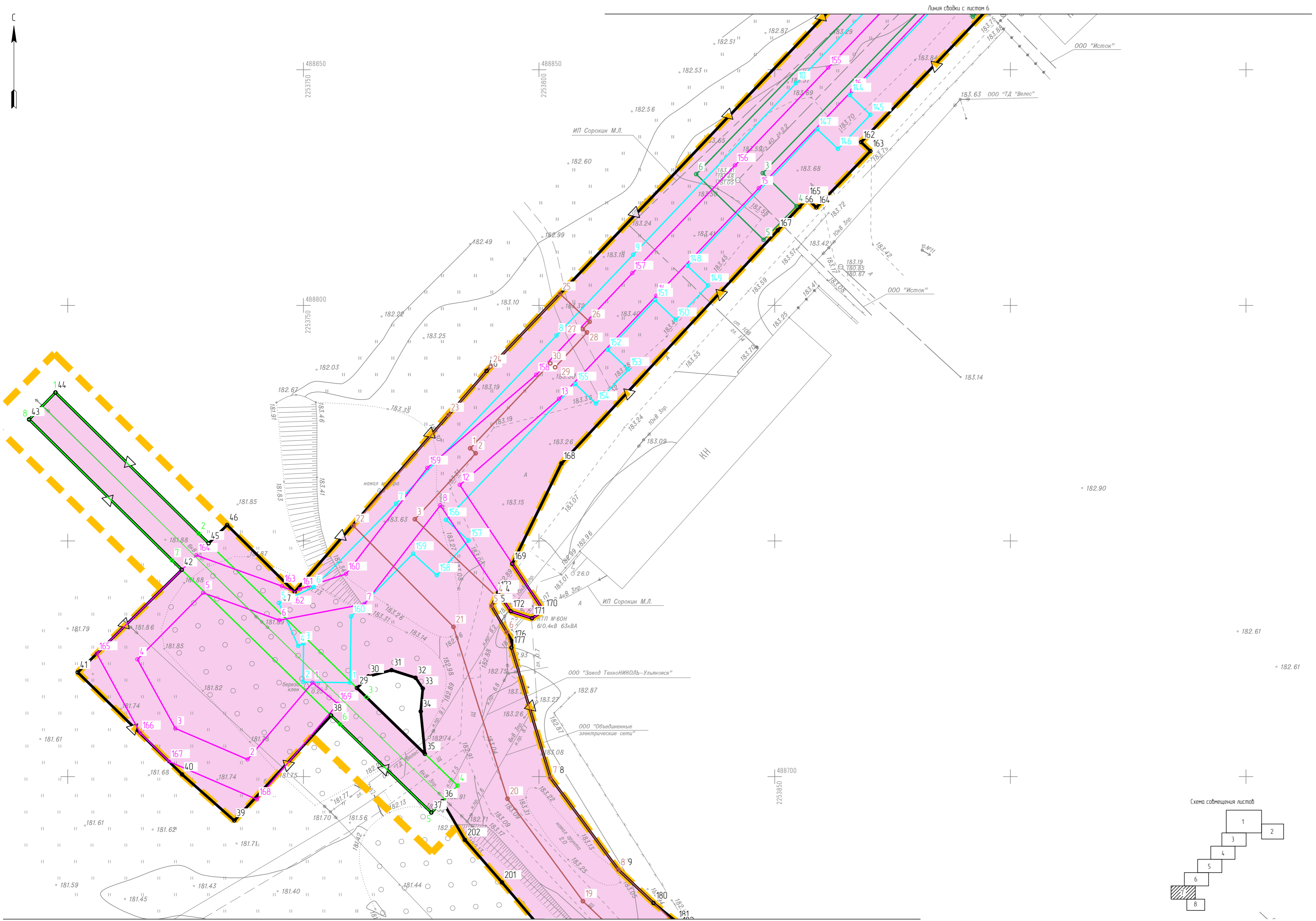


Изм.	Кол.уч.	Лист	№ док.	Подп.	Дата

07-12-21-ППТ.1

Лист  
6

Формат А2



Инд. № подл.  
Подп. и дата  
Взам. инв. №

Изм.	Кол.уч.	Лист	№ док.	Подп.	Дата

07-12-21-ППТ.1

Лист  
7



Формат А2

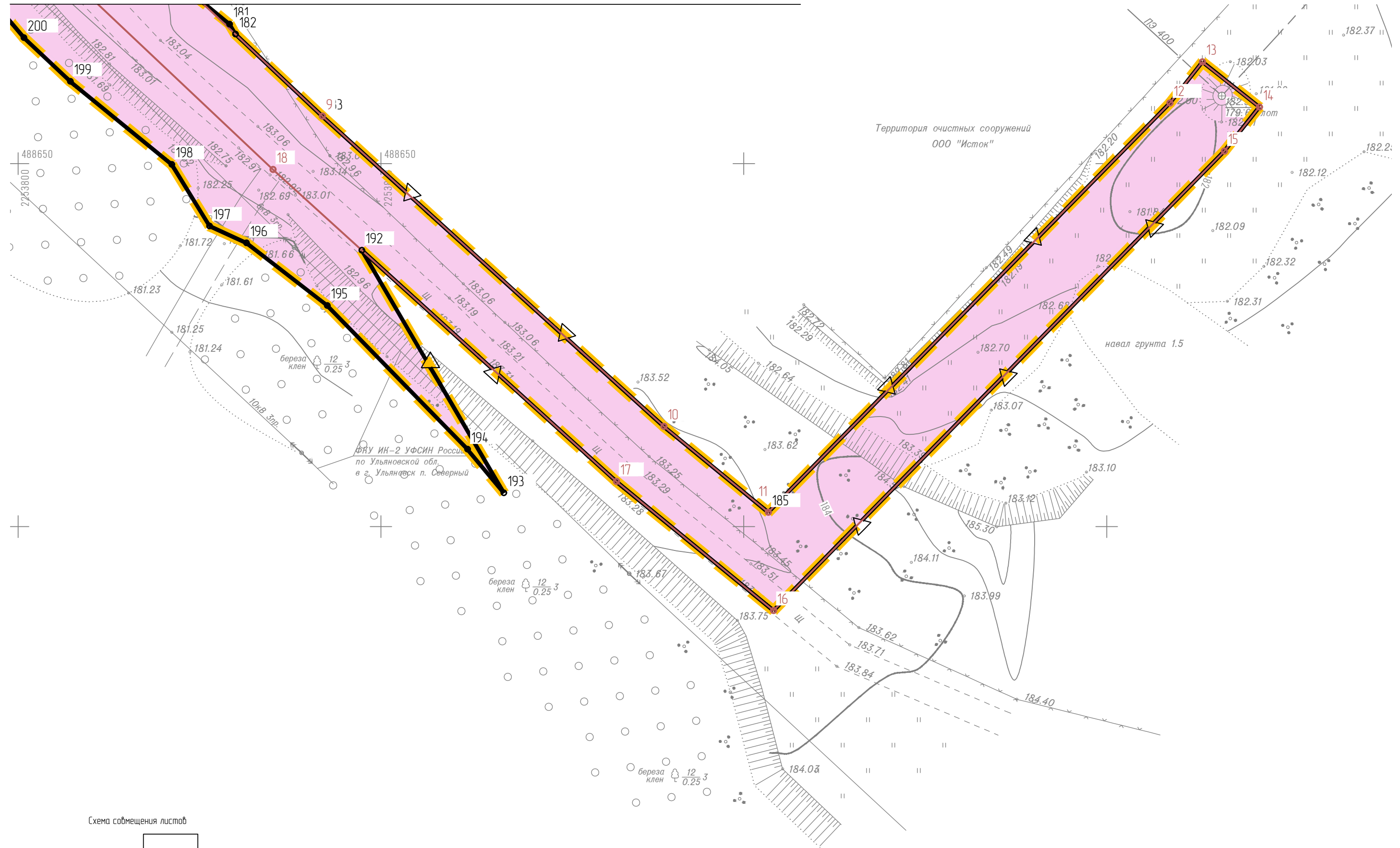
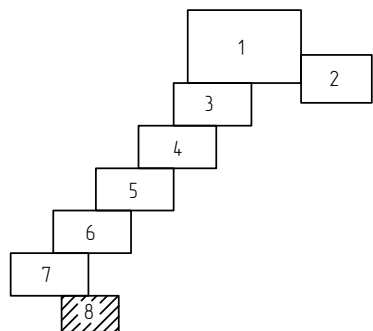


Схема совмещения листов



Инв. № подл.	Подп. и дата	Взам. инв. №

Изм.	Кол.уч.	Лист	№ док.	Подп.	Дата

07-12-21-ППТ.1

## Положение о размещении линейных объектов

Подготовка проекта планировки территории осуществляется для выделения элементов планировочной структуры, установления границ территорий общего пользования, границ зон планируемого размещения объектов капитального строительства, определения характеристик и очередности планируемого развития территории.

В соответствии с Приказом Минстроя России от 25.04.2017 № 738/пр «Об утверждении видов элементов планировочной структуры» проектом планировки территории выделяются следующие элементы планировочной структуры: территория, занятая линейным объектом и (или) предназначенная для размещения линейного объекта.

Проект планировки территории состоит из основной части, которая подлежит утверждению, и материалов по ее обоснованию.

В данном томе представлена основная часть проекта планировки территории, которая включает в себя следующие разделы:

- раздел 1 «Проект планировки территории. Графическая часть»;
- раздел 2 «Положение о размещении линейных объектов».

Графическая часть проекта планировки территории подготовлена в соответствии с системой координат МСК-73.

Проект планировки территории линейного объекта «Подъезд к городу Ульяновск от автомобильной дороги М-5 «Урал» - Новоульяновск – новый инвестиционный проект» км 0+000 – км 1+527 в г.Новоульяновск Ульяновской области» выполнен с учетом:

- Распоряжение Министерства строительства и архитектуры Ульяновской области от 27.01.2022 №102-од о подготовке документации по планировке территории;

- Градостроительного кодекса Российской Федерации от 29 декабря 2004 года № 190-ФЗ.

- Земельного кодекса Российской Федерации от 25 октября 2001 года № 136-ФЗ.

- Водного кодекса Российской Федерации от 03 июня 2006 года № 74-ФЗ.

- Лесного кодекса Российской Федерации от 04.12.2006 № 200-ФЗ;

- Федерального закона «Об автомобильных дорогах и о дорожной деятельности в Российской Федерации и о внесении изменений в отдельные законодательные акты Российской Федерации» от 08.11.2007 № 257-ФЗ;

- Федерального закона «Об объектах культурного наследия (памятниках истории и культуры) народов Российской Федерации» от 25.06.2002 № 73-ФЗ;

- Федерального закона «Об охране окружающей среды» от 10.01.2002 № 7-ФЗ;

- Постановления Правительства РФ от 24.02.2009 № 160 «О порядке установления охранных зон объектов электросетевого хозяйства и особых условий использования земельных участков, расположенных в границах таких

Согласовано			

Взам. инв. №	
Подпись и дата	

Инв. № подл.	
--------------	--

07-12-21-ППТ.1-ПЗ

Изм.	Кол. уч.	Лист	№ док.	Подпись	Дата				
Разработал		Капарейко			02.22	Положение о размещении линейного объекта	Стадия	Лист	Листов
Проверил		Капарейко			02.22			1	18
ГИП		Гранкин			02.22		ООО «ДОРПРОЕКТ 33»		
Н.Контр		Мешканцов			02.22				



автомобильных дорог Ульяновской области») проектные решения для автомобильной дороги приняты в соответствии с 42.13330.2016 «Градостроительство»: Улицы и дороги местного значения в производственных зонах.

Фактические показатели, использованные при проектировании автомобильной дороги приведены ниже в таблице 1

Таблица 1

Основные технико-экономические показатели

№ п/п	Наименование	Ед. изм.	Показатели
1	Вид строительства	-	Реконструкция
2	Категория дороги	кат.	СП 42.13330.2016 Улицы и дороги местного значения в производственных зонах (СП 34.13330.2021 IV категория )
3	Расчетная скорость	км/ч	50
4	Ширина полосы движения	м	3,5
5	Ширина обочин	м	-
6	Число полос движения	шт.	2
7	Ширина земляного полотна	м	10
8	Ширина проезжей части	м	7
9	Ширина тротуаров	м	2
10	Продольный уклон тротуара	‰	17,7
11	Поперечный уклон тротуара	‰	15
12	Ширина велосипедной дорожки	м	2
13	Общая протяженность участка	км	1,446
14	Тип дорожной одежды, вид покрытия	-	капитальный
15	Вид покрытия	-	ЩМА-16
16	Интенсивность движения	авт/сут.	1996
17	Наименьший радиус кривых: выпуклых/вогнутых	м	4660/1970
18	Наибольший продольный уклон	‰	17,7
19	Наименьший радиус кривых в плане	м	500
20	Поперечный уклон проезжей части	‰	20
21	Срок эксплуатации	лет	24

При проектировании примыкания к автомобильной дороге М-5 «Урал» - Новоульяновск было получено Согласие №62/2021 от «Департамента автомобильных дорог Ульяновской области» в письме №3033 от 21.12.2021 г.

Автомобильная дорога М-5 «Урал» - Новоульяновск, в соответствии с СП 34.13330.2021, относится ко II технической категории. Основные технико-экономические показатели при устройстве данного примыкания приведены в таблице 2.

Таблица 2

Основные показатели автомобильной дороги

№ п/п	Наименование	Ед. изм.	Показатели
1.	Вид строительства	-	Реконструкция
2.	Категория дороги	кат.	СП 34.13330.2021

07-12-21-ППП.1-ПЗ

Лист

3

Взаим. инв. №	
Подпись и дата	
Инв. № подл.	

Изм.	Кол. уч.	Лист	№ док.	Подпись	Дата
------	----------	------	--------	---------	------

Основные показатели автомобильной дороги

№ п/п	Наименование	Ед. изм.	Показатели
			II кат.
3.	Расчетная скорость	км/ч	120
4.	Ширина полосы движения	м	3,75
5.	Число полос движения	шт.	2
6.	Ширина проезжей части (в одном направлении)	м	3,75
7.	Общая протяженность участка реконструкции	км	0,58
8.	Тип дорожной одежды, вид покрытия	-	капитальный
9.	Вид покрытия	-	ЩМА-16 (ГОСТ Р 58406.1-2020)
0.	Наибольший продольный уклон	‰	14,4
1.	Наименьший радиус кривых в плане	м	2000
2.	Поперечный уклон: проезжей части/обочин	‰	20/40
3.	Расчетная нагрузка дорожной одежды/Класс нагрузки искусственные сооружения (ГОСТ 32960-2014)	-	115 кН/НК-14, АК-14
4.	Ширина обочин	м	3,5
5.	Ширина тротуаров/вид покрытия	м	2/асфальтобетон
6.	Продольный уклон тротуара	‰	14,4
7.	Поперечный уклон тротуара	‰	15
8.	Краевой предохранительная полоса	м	0,5

В границах зоны размещения линейного объекта, к размещению планируются:

- ВЛ 0,4 кВ (наружное освещение), проектируемая в составе линейного объекта;
- ливневая канализация, проектируемая в составе линейного объекта;
- локальные очистные сооружения и напорная канализация, проектируемые в составе линейного объекта;

***Основные характеристики линейных объектов, подлежащих реконструкции в связи с изменением их местоположения***

- Газопровод высокого давления  $\varnothing$  273x16 ст., L=215 п. м., газопровод высокого давления  $\varnothing$  114x4 ст., L=68 п. м.;
- Водопровод  $\varnothing$  40x3,7 пэ, L=95 п. м.;
- ВЛ 6 кВ, L=326 п. м., ВЛ 6 кВ, L=120 п. м.

**Б) Перечень субъектов Российской Федерации, перечень муниципальных районов, городских округов в составе субъектов Российской Федерации, перечень поселений, населенных пунктов, внутригородских территорий городов федерального значения, на территориях которых устанавливается зона планируемого размещения линейного объекта**

Зона планируемого размещения линейного объекта «Подъезд к городу Ульяновск от автомобильной дороги М-5 «Урал» - Новоульяновск – новый

Взам. инв. №	
Подпись и дата	
Инв. № подл.	

Изм.	Кол. уч.	Лист	№ док.	Подпись	Дата	07-12-21-ППТ.1-ПЗ	Лист 4
------	----------	------	--------	---------	------	-------------------	-----------

инвестиционный проект» км 0+000 – км 1+527 в г.Новоульяновск Ульяновской области» полностью расположена на территории муниципального образования "Город Новоульяновск" .

**В) Перечень координат характерных точек границ зоны планируемого размещения линейного объекта**

Характерные точки границ зоны планируемого размещения линейного объекта привязываются к координатам геодезической сети в системе координат МСК-73.

Перечни координат характерных точек границ зон планируемого размещения линейных объектов представлены в таблице 3.

Таблица 3 - Перечень координат характерных точек границ зоны планируемого размещения линейного объекта - «Подъезд к городу Ульяновск от автомобильной дороги М-5 «Урал» - Новоульяновск – новый инвестиционный проект» км 0+000 – км 1+527 в г.Новоульяновск Ульяновской области» Система координат МСК-73.

Точка	Координаты	
	X	Y
36	488694,77	2253779,49
37	488692,35	2253777,15
38	488712,97	2253755,89
39	488690,66	2253735,35
40	488700,46	2253724,27
41	488722,11	2253702,12
42	488743,89	2253724,2
43	488775,79	2253691,79
44	488781,49	2253697,4
45	488749,51	2253729,89
46	488753,38	2253733,82
47	488739,18	2253748,14
48	488786,06	2253788,89
49	488802,43	2253804,45
50	488879,82	2253878
51	488941,08	2253945,77
52	488973,57	2253988,46
53	488981,96	2254008,3
54	489000,08	2254029,17
55	489010,28	2254042,09
56	489071,97	2254105,42
57	489184,8	2254216,7
58	489299,97	2254341,17
59	489300,25	2254343,7
60	489361,54	2254401,68
61	489361,38	2254402,14
62	489375,99	2254415,38
63	489398,32	2254435,27
64	489420,42	2254455,55

Точка	Координаты	
	X	Y
65	489442,76	2254475,61
66	489460,55	2254491,34
67	489460,83	2254490,59
68	489610,61	2254621,99
68-1	489689,77	2254695,75
68-2	489688,68	2254697,18
68-3	489698,82	2254706,16
68-4	489699,95	2254704,74
69	489717,3	2254717,85
70	489727,41	2254721,65
71	489736,43	2254723,24
72	489744,49	2254720,96
73	489751,4	2254710,7
74	489774,18	2254652,94
75	489810,7	2254554,84
76	489837	2254564,77
77	489801,62	2254660
78	489798,12	2254677,57
79	489796,05	2254684,81
80	489803,37	2254687,67
81	489733,9	2254889,94
82	489727,14	2254887,44
83	489723,65	2254896,79
84	489716,32	2254904,46
85	489708,57	2254924,49
86	489697,67	2254952,48
87	489685,76	2254980,17
88	489673,37	2255007,48
89	489661,77	2255034,9

Взам. инв. №	
Подпись и дата	
Инв. № подл.	

Изм.	Кол. уч.	Лист	№ док.	Подпись	Дата	07-12-21-ППТ.1-ПЗ	Лист
							5

Точка	Координаты	
	X	Y
90	489658,83	2255043,19
91	489661,69	2255044,66
92	489653,83	2255062,33
93	489652,24	2255061,64
94	489651,6	2255063,44
95	489636,67	2255093,59
96	489635,33	2255092,93
97	489629,35	2255105,77
98	489612,98	2255099,1
99	489614,64	2255086,07
100	489609,79	2255084,15
101	489616,69	2255066,74
102	489621,81	2255068,02
103	489627,84	2255059,51
104	489627,64	2255048,93
105	489632,18	2255050,93
106	489634,36	2255045,91
107	489634,33	2255037,72
108	489632,61	2255035,97
109	489640,77	2255013,92
110	489645,53	2255012,1
111	489658,16	2254978,06
112	489675,15	2254930,69
113	489681,66	2254912,24
114	489721,23	2254810,39
115	489732,8	2254776,51
116	489732,37	2254772,05
117	489729,48	2254771,33
118	489732,83	2254757,94
119	489732,6	2254757,62
120	489730,63	2254755,41
121	489714,72	2254741,08
122	489712,39	2254742,09
123	489669,13	2254702,68
124	489636,01	2254672,64
125	489621,46	2254662,4
126	489615,76	2254657,1
127	489600,61	2254645,37
128	489594,75	2254640,14
129	489590,9	2254644,16
130	489580,94	2254635,38
131	489576,14	2254634,13
132	489553,81	2254627,68
133	489533,71	2254614,31
134	489528,03	2254615,6
135	489514,08	2254593,38

Точка	Координаты	
	X	Y
136	489512,02	2254590,1
137	489513,86	2254588,9
138	489510,24	2254583,28
139	489508,42	2254584,36
140	489506,36	2254581,17
141	489500,99	2254584,56
142	489483,83	2254566,73
143	489486,68	2254559,72
144	489470,5	2254541,11
145	489465,08	2254536,66
146	489315,87	2254413,79
147	489251,93	2254333,2
148	489212,33	2254296,47
149	489144,08	2254235,97
150	488929,9	2254022
151	488912,23	2253969,54
152	488910,27	2253963,73
153	488903,44	2253957,27
154	488904,84	2253955,94
155	488895,62	2253945,62
156	488899,25	2253940,63
157	488879,25	2253918,41
158	488872,51	2253910,09
159	488866,37	2253904,77
160	488866	2253900,93
161	488865,7	2253897,91
162	488834,63	2253868,33
163	488832,74	2253870,31
164	488820,76	2253858,82
165	488822,64	2253856,92
166	488820,91	2253855,27
167	488815,92	2253850,65
168	488766,45	2253804,75
169	488745,17	2253794,33
170	488735,18	2253800,98
171	488733,6	2253798,5
172	488735,06	2253794
173	488739,07	2253791,34
174	488738,2	2253790,91
175	488736,19	2253789,93
176	488728,64	2253794,35
177	488727,37	2253794,15
178	488699,8	2253802,4
179	488680,22	2253816,83
180	488673,17	2253824,3
181	488669,21	2253829,13

Взаим. инв. №	
Подпись и дата	
Инв. № подл.	

Изм.	Кол. уч.	Лист	№ док.	Подпись	Дата

07-12-21-ППП.1-ПЗ

Точка	Координаты	
	X	Y
182	488667,84	2253829,93
183	488656,52	2253841,91
184	488613,78	2253888,97
185	488601,96	2253903,36
186	488658,33	2253958,7
187	488664,01	2253963,18
188	488657,79	2253971,02
189	488651,72	2253966,2
190	488588,42	2253904,08
191	488606,21	2253882,43
192	488638,06	2253847,36
193	488604,63	2253866,92
194	488610,64	2253861,91
195	488630,45	2253842,59
196	488639,06	2253831,45
197	488641,4	2253826,37
198	488649,87	2253821,18
199	488661,32	2253807,18
200	488667,34	2253800,8
201	488677,52	2253792,15
202	488686,57	2253784,28
19	489555,71	2254602,49
20	489555,38	2254606,05
21	489546,86	2254603,08
22	489543,00	2254603,21
23	489522,13	2254581,15
24	489512,76	2254570,02
25	489516,27	2254567,35
26	489520,6	2254569,09

Точка	Координаты	
	X	Y
27	489531,28	2254578,54
28	489548,14	2254595,37
10	489111,44	2254178,63
11	489108,98	2254181,22
12	489091,69	2254163,17
13	489058,14	2254138,74
14	489053,58	2254134,87
15	489051,14	2254132,26
16	489029,02	2254110,41
17	489021,33	2254099,76
18	489030,8	2254095,6
1	489016,57	2254080,15
2	489012,73	2254087,85
3	489002,93	2254074,28
4	488986,78	2254053,08
5	488963,11	2254024,7
6	488950,19	2254009,74
7	488940,06	2253990,04
8	488954,66	2254008,05
9	488967,62	2254025,17
29	488718,81	2253761,36
30	488721,27	2253763,81
31	488722,59	2253768,73
32	488720,96	2253773,81
33	488718,69	2253775,34
34	488713,83	2253774,9
35	488704,81	2253775,79

Таблица 4 - Перечень координат характерных точек границ зоны планируемого размещения объекта капитального строительства (наружное освещение), проектируемого в составе линейного объекта

Точка	Координаты	
	X	Y
1	488719,94	2253751,96
2	488703,63	2253738,16
3	488710,22	2253722,84
4	488724,88	2253714,79
5	488739,01	2253728,74
6	488733,17	2253744,88
7	488736,61	2253762,97
8	488757,57	2253779,05
9	488735,06	2253794

10	488733,6	2253798,5
11	488735,18	2253800,98
12	488761,9	2253783,18
13	488780,16	2253804,23
14	488802,02	2253824,88
15	488824,85	2253846,63
16	488845,6	2253866,44
17	488862,52	2253882,5
18	488879,34	2253898,85
19	488900,4	2253921,66
20	488919,98	2253944,89

Взам. инв. №	
Подпись и дата	
Инв. № подл.	

Изм.	Кол. уч.	Лист	№ док.	Подпись	Дата

21	488936,33	2253965,22
22	488954,84	2253986,53
23	488975,06	2254011,03
24	488994,69	2254033,63
25	489013,26	2254057,17
26	489033,74	2254079,23
27	489054,73	2254100,74
28	489076,01	2254121,86
29	489096,59	2254143,43
30	489117,65	2254164,98
31	489138,24	2254186,93
32	489159,06	2254208,36
33	489180,16	2254229,7
34	489200,93	2254251,44
35	489221,71	2254272,78
36	489242,53	2254294,2
37	489263,38	2254316,07
38	489284,66	2254337,21
39	489305,65	2254358,79
40	489327,33	2254379,67
41	489349,15	2254400,44
42	489371,31	2254420,59
43	489393,63	2254440,46
44	489415,72	2254460,74
45	489438,1	2254480,83
46	489460,6	2254500,73
47	489483	2254520,62
48	489505,46	2254540,5
49	489527,89	2254560,41
50	489550,25	2254580,48
51	489572,61	2254599,35
52	489584,33	2254625,9
53	489605,35	2254648,85
54	489631,6	2254668,72
55	489655,44	2254689,21
56	489669,46	2254686,66
57	489691,04	2254706,4
58	489714,33	2254726,45
59	489739,59	2254730,9
60	489729,48	2254771,33
61	489736,27	2254773,02
62	489747,14	2254729,55
63	489761,5	2254708,24
64	489774,64	2254726,67
65	489764,89	2254753,45
66	489755,28	2254781,72
67	489745,07	2254810,02
68	489734,54	2254838,08

69	489723,73	2254865,99
70	489712,91	2254893,88
71	489702,05	2254921,95
72	489691,19	2254949,83
73	489679,36	2254977,34
74	489666,96	2255004,67
75	489655,24	2255032,36
76	489646,39	2255057,2
77	489627,64	2255048,93
78	489627,89	2255062,11
79	489634,89	2255061,98
80	489634,85	2255059,77
81	489643,06	2255063,41
82	489637,77	2255071,29
83	489639,36	2255072,37
84	489630,4	2255090,48
85	489636,67	2255093,59
86	489651,6	2255063,44
87	489661,77	2255034,9
88	489673,37	2255007,48
89	489685,76	2254980,17
90	489697,67	2254952,48
91	489708,57	2254924,49
92	489719,44	2254896,41
93	489730,25	2254868,52
94	489741,08	2254840,58
95	489751,64	2254812,44
96	489761,89	2254784,04
97	489771,49	2254755,78
98	489782,48	2254725,6
99	489765,32	2254701,55
100	489774,99	2254674,48
101	489784,55	2254646,17
102	489795,25	2254618,16
103	489806,81	2254590,55
104	489819,9	2254559,13
105	489813,44	2254556,43
106	489800,35	2254587,85
107	489788,75	2254615,55
108	489777,97	2254643,8
109	489768,37	2254672,18
110	489758,26	2254700,51
111	489742,26	2254724,26
112	489717,44	2254719,89
113	489699,95	2254704,74
113-1	489698,82	2254706,16
113-2	489688,68	2254697,18
113-3	489689,77	2254695,75

Взаим. инв. №	
Подпись и дата	
Инв. № подл.	

Изм.	Кол. уч.	Лист	№ док.	Подпись	Дата

07-12-21-ППП.1-ПЗ

Лист

8

114	489671,62	2254679,15
115	489657,47	2254681,73
116	489635,99	2254663,27
117	489610,08	2254643,65
118	489590,27	2254622,02
119	489578,36	2254595,04
120	489554,85	2254575,2
121	489532,55	2254555,19
122	489510,1	2254535,26
123	489487,64	2254515,38
124	489465,24	2254495,49
125	489442,76	2254475,61
126	489420,42	2254455,55
127	489398,32	2254435,27
128	489375,99	2254415,38
129	489353,92	2254395,31
130	489332,17	2254374,62
131	489310,59	2254353,83
132	489300,25	2254343,7
133	489289,64	2254332,29
134	489268,38	2254311,17
135	489247,57	2254289,35
136	489226,73	2254267,9
137	489205,97	2254246,58
138	489185,18	2254224,82
139	489164,06	2254203,46
140	489143,3	2254182,1
141	489122,71	2254160,14

142	489101,62	2254138,57
143	489081,01	2254116,96
144	489059,7	2254095,81
145	489038,81	2254074,4
146	489018,58	2254052,61
147	489000,08	2254029,17
148	488980,4	2254006,5
149	488960,19	2253982,01
150	488941,7	2253960,73
151	488925,38	2253940,44
152	488905,65	2253917,03
153	488884,35	2253893,97
154	488867,37	2253877,45
155	488850,42	2253861,37
156	488829,68	2253841,56
157	488806,84	2253819,81
158	488785,24	2253799,39
159	488765,48	2253776,3
160	488742,99	2253759,04
161	488739,81	2253749,29
162	488739,19	2253748,15
163	488740,41	2253745,46
164	488746,96	2253727,31
165	488726,09	2253706,14
166	488709,27	2253715,37
167	488703,18	2253721,49
168	488695,15	2253740,15
169	488715,41	2253757,3

Таблица 5 - Перечень координат характерных точек границ зоны планируемого размещения объекта капитального строительства (Лос, напорная канализация), проектируемого в составе линейного объекта

Точка	Координаты	
	X	Y
1	488769,65	2253785,40
2	488768,61	2253786,56
3	488754,61	2253773,64
4	488738,20	2253790,91
5	488736,19	2253789,93
6	488730,66	2253793,17
7	488699,80	2253802,40
8	488680,22	2253816,83
9	488656,52	2253841,91
10	488613,78	2253888,97
11	488601,96	2253903,36
12	488658,33	2253958,70

Взам. инв. №	
Подпись и дата	
Инв. № подл.	

Изм.	Кол. уч.	Лист	№ док.	Подпись	Дата

07-12-21-ППП.1-ПЗ

Лист

9

13	488664,01	2253963,18
14	488657,79	2253971,02
15	488651,72	2253966,20
16	488588,42	2253904,08
17	488606,21	2253882,43
18	488649,18	2253835,12
19	488673,56	2253809,31
20	488695,29	2253793,30
21	488731,76	2253781,85
22	488753,21	2253760,60
23	488776,72	2253780,77
24	488786,96	2253789,74
25	488802,43	2253804,45
26	488796,51	2253810,73
27	488794,96	2253809,28
28	488794,24	2253810,20
29	488786,84	2253803,43
30	488787,66	2253802,39

Таблица 6 - Перечень координат характерных точек границ зоны планируемого размещения объекта капитального строительства (ливневая канализация), проектируемого в составе линейного объекта

Точка	Координаты	
	X	Y
1	488719,93	2253759,90
2	488720,09	2253749,91
3	488728,24	2253750,03
4	488727,73	2253748,90
5	488736,85	2253744,79
6	488740,21	2253752,25
7	488757,91	2253769,69
8	488793,60	2253803,71
9	488810,71	2253819,96
10	488847,15	2253854,54
11	488883,27	2253889,23
12	488916,68	2253924,93
13	488949,07	2253966,26
14	488950,49	2253972,31
15	488947,75	2253973,24
16	488946,45	2253982,02
17	488971,44	2254012,76
18	488977,28	2254008,00
19	488983,60	2254015,74
20	488977,87	2254020,42
21	489003,60	2254050,95
22	489008,81	2254046,36
23	489015,42	2254053,86

24	489010,25	2254058,42
25	489037,11	2254087,59
26	489042,80	2254082,56
27	489049,70	2254089,68
28	489044,18	2254095,03
29	489060,45	2254111,83
30	489065,98	2254106,47
31	489072,94	2254113,65
32	489067,51	2254118,91
33	489095,34	2254147,64
34	489100,78	2254142,37
35	489107,74	2254149,55
36	489102,30	2254154,82
37	489130,13	2254183,56
38	489135,58	2254178,27
39	489142,54	2254185,45
40	489137,10	2254190,73
41	489164,83	2254219,55
42	489170,38	2254214,17
43	489177,34	2254221,35
44	489171,93	2254226,60
45	489199,91	2254255,19
46	489205,19	2254250,07
47	489212,15	2254257,25
48	489206,90	2254262,33

Взаим. инв. №	
Подпись и дата	
Инв. № подл.	

Изм.	Кол. уч.	Лист	№ док.	Подпись	Дата

07-12-21-ППП.1-ПЗ

Лист

10

49	489234,84	2254290,95
50	489239,99	2254285,97
51	489246,95	2254293,15
52	489241,82	2254298,12
53	489269,69	2254326,81
54	489274,79	2254321,87
55	489281,75	2254329,05
56	489276,71	2254333,94
57	489304,84	2254362,29
58	489309,77	2254357,30
59	489316,89	2254364,32
60	489312,02	2254369,25
61	489340,96	2254396,80
62	489345,58	2254391,85
63	489352,89	2254398,67
64	489348,23	2254403,67
65	489377,32	2254431,07
66	489382,28	2254425,50
67	489389,75	2254432,16
68	489384,73	2254437,78
69	489414,64	2254464,35
70	489419,60	2254458,78
71	489427,06	2254465,44
72	489422,11	2254471,00
73	489451,96	2254497,62
74	489456,88	2254492,05
75	489464,37	2254498,67
76	489459,44	2254504,24
77	489489,44	2254530,71
78	489494,33	2254525,18
79	489501,82	2254531,80
80	489496,96	2254537,30
81	489527,11	2254563,59
82	489531,78	2254558,30
83	489539,27	2254564,93
84	489534,61	2254570,20
85	489555,96	2254589,12
86	489560,65	2254583,82
87	489568,14	2254590,44
88	489563,33	2254595,88
89	489590,65	2254621,44
90	489599,89	2254616,40
91	489604,68	2254625,18
92	489598,50	2254628,55
93	489627,71	2254654,57
94	489639,50	2254662,86
95	489643,99	2254657,88
96	489651,42	2254664,57

97	489647,18	2254669,27
98	489676,80	2254696,15
99	489681,14	2254691,34
100	489688,57	2254698,03
101	489684,20	2254702,88
102	489713,76	2254729,81
103	489718,75	2254724,24
104	489726,20	2254730,91
105	489718,60	2254739,40
106	489712,39	2254742,09
107	489669,13	2254702,68
108	489636,01	2254672,64
109	489621,49	2254662,42
110	489615,76	2254657,10
111	489583,34	2254628,45
112	489548,14	2254595,37
113	489531,28	2254578,54
114	489520,60	2254569,09
115	489516,39	2254567,26
116	489481,38	2254536,98
117	489443,94	2254503,90
118	489406,64	2254470,61
119	489369,53	2254437,66
120	489332,85	2254402,92
121	489290,02	2254362,12
122	489261,66	2254332,97
123	489226,90	2254297,11
124	489192,04	2254261,42
125	489157,05	2254225,96
126	489122,35	2254189,89
127	489087,55	2254153,97
128	489052,70	2254118,20
129	489029,56	2254094,32
130	488995,60	2254057,26
131	488963,61	2254019,09
132	488935,86	2253984,84
133	488936,92	2253978,51
134	488934,62	2253977,24
135	488938,10	2253968,46
136	488913,84	2253937,51
137	488908,86	2253941,57
138	488902,54	2253933,82
139	488907,51	2253929,77
140	488880,36	2253900,74
141	488876,25	2253904,81
142	488869,22	2253897,69
143	488873,38	2253893,59
144	488844,59	2253865,95

Взаим. инв. №	
Подпись и дата	
Инв. № подл.	

Изм.	Кол. уч.	Лист	№ док.	Подпись	Дата

07-12-21-ППП.1-ПЗ

Лист

11

145	488840,44	2253870,32
146	488833,19	2253863,43
147	488837,36	2253859,04
148	488808,35	2253831,51
149	488804,19	2253835,88
150	488796,94	2253828,99
151	488801,10	2253824,62
152	488790,56	2253814,61

153	488786,41	2253818,98
154	488779,16	2253812,09
155	488783,31	2253807,72
156	488754,49	2253780,24
157	488750,09	2253785,06
158	488742,71	2253778,32
159	488747,31	2253773,28
160	488733,96	2253760,13

**Г) Перечень координат характерных точек границ зон планируемого размещения линейных объектов, подлежащих реконструкции в связи с изменением их местоположения**

Таблица 7-Перечень координат границы зоны планируемого размещения линейного объекта, подлежащих реконструкции (Газопровод)

Точка	Координаты	
	X	Y
1	489793,56	2254683,84
2	489803,37	2254687,67
3	489733,90	2254889,94
4	489722	2254885,54
5	489725,46	2254876,16
6	489727,77	2254877,01
7	489773,78	2254743,06
8	489744,92	2254731,23
9	489733,26	2254734,53
10	489712,76	2254726,83
11	489716,27	2254717,47
12	489733,7	2254724,01
13	489745,52	2254720,66
14	489777,03	2254733,59
15	489790,8	2254693,5
16	489789,93	2254693,16

Таблица 8-Перечень координат границы зоны планируемого размещения линейного объекта, подлежащих реконструкции (Водопровод)

Точка	Координаты	
	X	Y
1	488861,23	2253892,05
2	488867,82	2253885,84
3	488828,05	2253847,47
4	488821,07	2253854,63
5	488813,90	2253847,65
6	488827,83	2253833,36
7	488882,32	2253885,93
8	488868,09	2253899,33

Взам. инв. №	
Подпись и дата	
Инв. № подл.	











согласно нормативной документации. Ежедневно на дежурство заступает 2 единицы техники и 8 человек личного состава дежурного караула.

Инд. № подл.	Подпись и дата	Взаим. инв. №

						07-12-21-ППТ.1-ПЗ	Лист
							18
Изм.	Кол. уч.	Лист	№ док.	Подпись	Дата		