

«Приложение № 2
к распоряжению Министерства
имущественных отношений
и архитектуры Ульяновской области
№ 2393-од от «18» октября 2022 г.»

**ОБЩЕСТВО С ОГРАНИЧЕННОЙ ОТВЕТСТВЕННОСТЬЮ
«ДОРПРОЕКТ 33»**

СРО-П-059-20112009

**Заказчик – Областное государственное казённое учреждение
«Департамент автомобильных дорог Ульяновской области»**

**«Подъезд к городу Ульяновск от автомобильной дороги М-5 «Урал» -
Новоульяновск – новый инвестиционный проект» км 0+000 – км 1+527 в
г.Новоульяновск Ульяновской области**

ДОКУМЕНТАЦИЯ ПО ПЛАНИРОВКЕ ТЕРРИТОРИИ

Проект межевания территории

Основная (утверждаемая) часть.

Раздел 1 «Проект межевания территории. Текстовая часть»

Раздел 2 «Проект межевания территории. Графическая часть»

Том 3

07-12-21-ПМТ.1

**ОБЩЕСТВО С ОГРАНИЧЕННОЙ ОТВЕТСТВЕННОСТЬЮ
«ДОРПРОЕКТ 33»**

СРО-П-059-20112009

**Заказчик – Областное государственное казённое учреждение
«Департамент автомобильных дорог Ульяновской области»**

**«Подъезд к городу Ульяновск от автомобильной дороги М-5 «Урал» -
Новоульяновск – новый инвестиционный проект» км 0+000 – км 1+527 в
г.Новоульяновск Ульяновской области**

ДОКУМЕНТАЦИЯ ПО ПЛАНИРОВКЕ ТЕРРИТОРИИ

Проект межевания территории

Основная (утверждаемая) часть.

Раздел 1 «Проект межевания территории. Текстовая часть»

Раздел 2 «Проект межевания территории. Графическая часть»

Том 3

07-12-21-ПМТ.1

Директор



С. И. Мельников

Главный инженер проекта

С. Ю. Гранкин





Владимир, 2022

Инв.№ подл.	Подп.и дата	Взам.инв.№

Обозначение	Наименование	Примечание
07-12-21-ПМТ.1-С	Содержание	3
07-12-21-СД	Состав документации по планировке территории	4
07-12-21-ПМТ.1	Раздел 1 «Проект межевания территории. Графическая часть»	
	Чертеж межевания территории.	5
07-12-21-ПМТ.1-ПЗ	Раздел 2 «Проект межевания территории. Текстовая часть»	12
	Пояснительная записка	13
	Перечень образуемых земельных участков	15
	Перечень координат характерных точек образуемых земельных участков	16
	Сведения о границах территории, применительно к которой осуществляется подготовка проекта межевания	20
	Перечень публичных сервитутов (планируемых)	22
	Каталог координат поворотных точек границ публичных сервитутов (планируемых)	22

Согласовано			

Взам. инв. №	
Подпись и дата	
Инв. № подл.	

						07-12-21-ПМТ.1-С		
Изм.	Кол. уч.	Лист	№ док.	Подпись	Дата	Содержание		
Разработал	Капарейко				02.22			
Проверил	Капарейко				02.22			
ГИП	Гранкин				02.22			
Н. Контр.	Мешканцов				02.22			
						Стадия	Лист	Листов
							1	1
						ООО «ДОПРОЕКТ 33»		

Номер тома	Обозначение	Наименование
1	07-12-21-ППТ.1	Проект планировки территории. Основная (утверждаемая) часть. Раздел 1 «Проект планировки территории. Графическая часть» Раздел 2 «Положение о размещении линейных объектов»
2	07-12-21-ППТ.2	Проект планировки территории. Материалы по обоснованию. Раздел 3 «Материалы по обоснованию проекта планировки территории. Графическая часть» Раздел 4 «Материалы по обоснованию проекта планировки территории. Пояснительная записка. Приложения»
2.1	07-12-21-ППТ.2.1	Проект планировки территории. Материалы по обоснованию. Материалы инженерных изысканий. (Представлены на электронном носителе)
3	07-12-21-ПМТ.1	Проект межевания территории. Основная (утверждаемая) часть. Раздел 1 «Проект межевания территории. Текстовая часть» Раздел 2 «Проект межевания территории. Графическая часть»
4	07-12-21-ПМТ.2	Проект межевания территории. Материалы по обоснованию. Раздел 3 «Материалы по обоснованию проекта межевания территории. Графическая часть»; Раздел 4 «Материалы по обоснованию проекта межевания территории. Пояснительная записка».




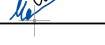
Согласовано

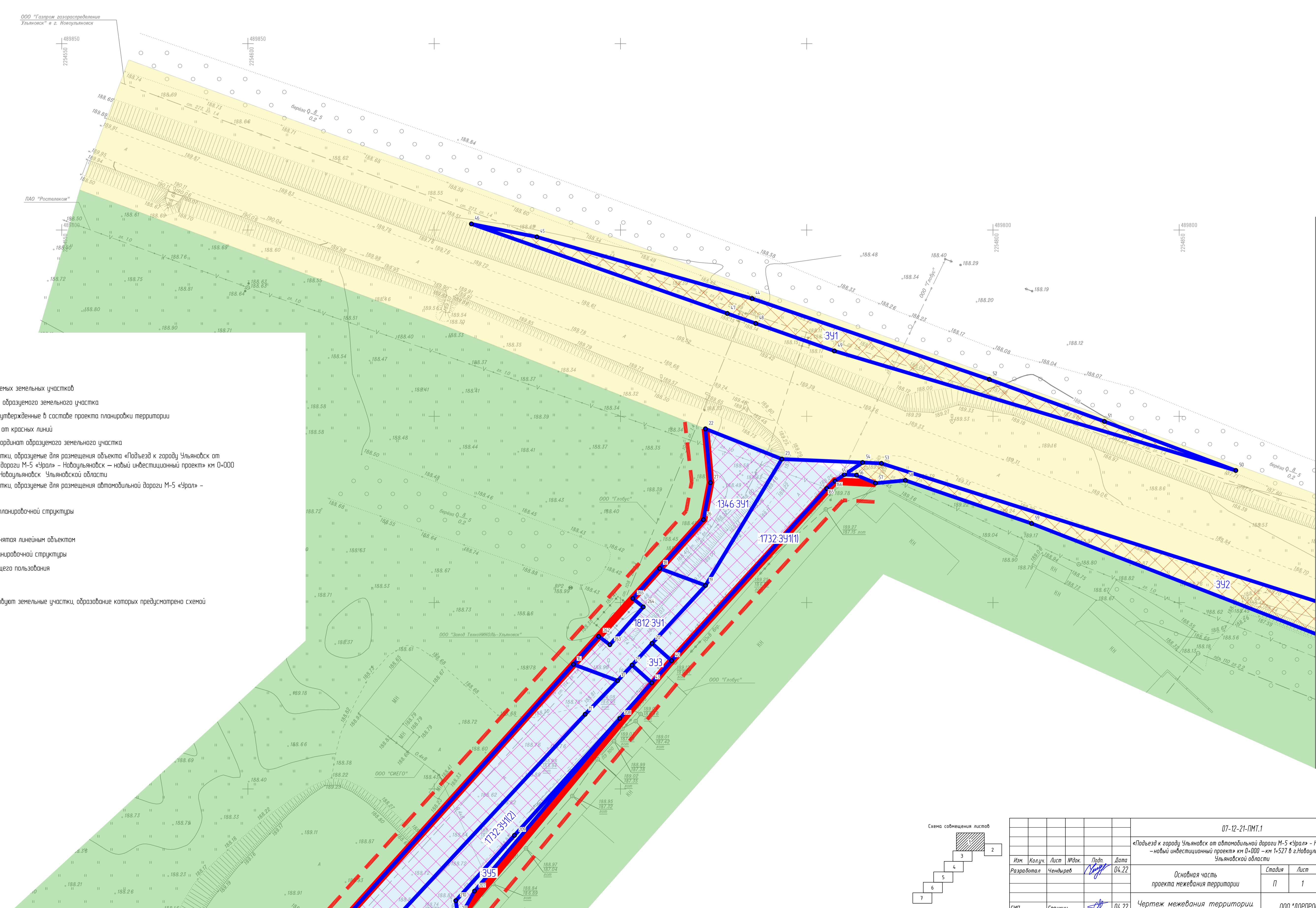
Взам. инв. №

Подпись и дата

Инв. № подл.

07-12-21-СД

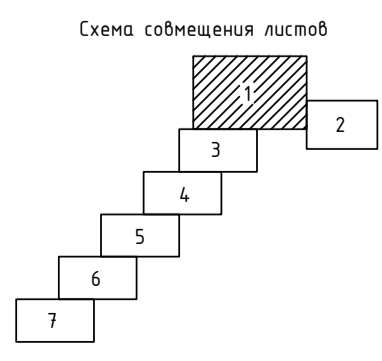
Изм.	Кол. уч.	Лист	№ док.	Подпись	Дата	Состав документации по планировке территории	Стадия	Лист	Листов
Разработал		Капарейко			02.22				
Проверил		Капарейко			02.22				
ГИП		Гранкин			02.22				
И.Контр		Мешканцов			02.22				
							ООО «ДОРПРОЕКТ 33»		



Условные обозначения

- Границы образуемых земельных участков
- Условный номер образуемого земельного участка
- Красные линии, утвержденные в составе проекта планировки территории
- Линия отступа от красных линий
- Номер точки координат образуемого земельного участка
- Земельные участки, образуемые для размещения объекта «Подъезд к городу Ульяновск от автомобильной дороги М-5 «Урал» – Новоульяновск – новый инвестиционный проект» км 0+000 – км 1+527 в г.Новоульяновск Ульяновской области
- Земельные участки, образуемые для размещения автомобильной дороги М-5 «Урал» – Новоульяновск
- Границы существующих элементов планировочной структуры**
- Квартал
- Территория, занятая линейным объектом
- Границы планируемых элементов планировочной структуры**
- Территория общего пользования

Примечание
 – На проектируемой территории отсутствуют земельные участки, образование которых предусмотрено схемой расположения земельного участка.

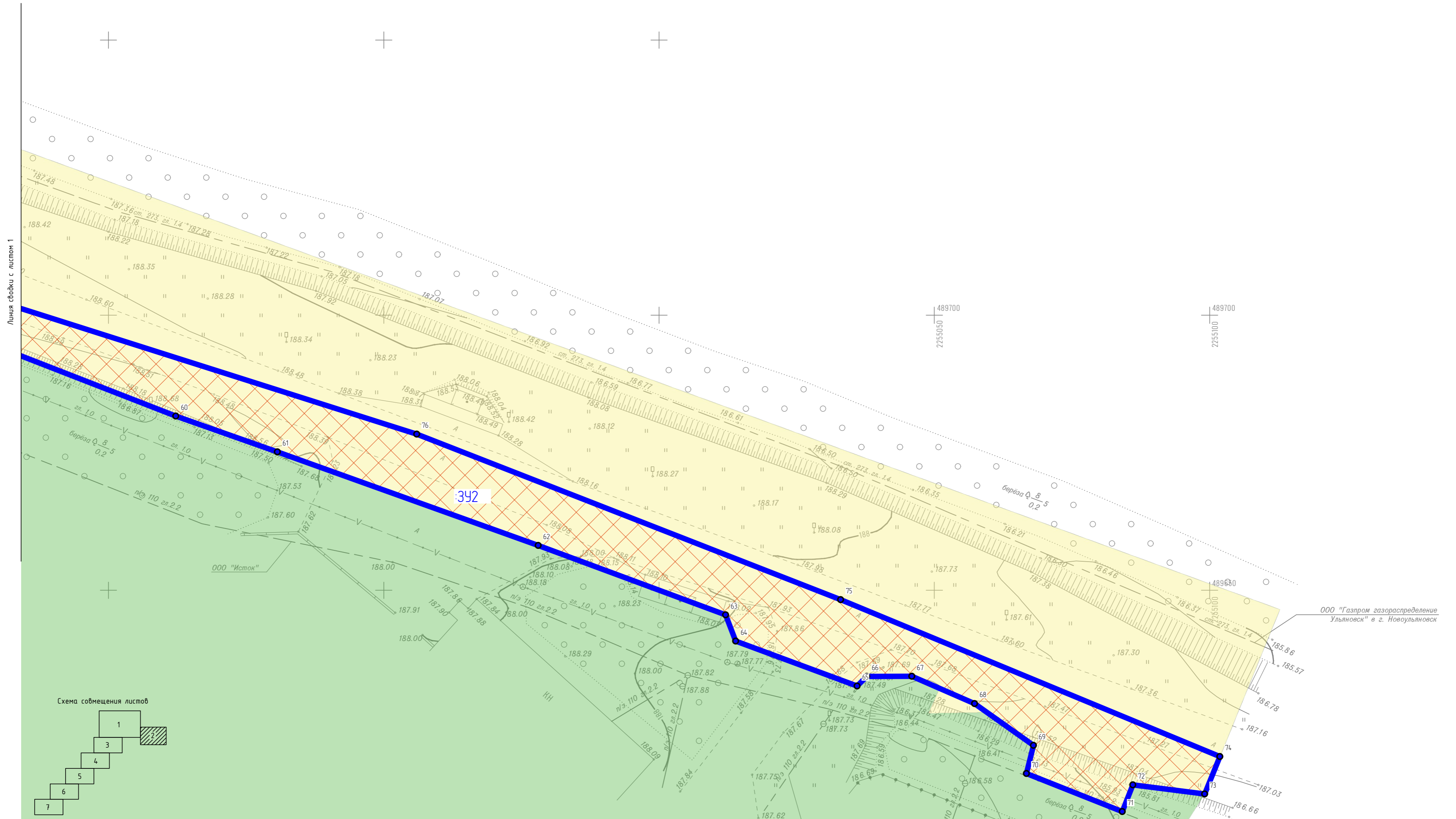


					07-12-21-ПМТ.1			
					«Подъезд к городу Ульяновск от автомобильной дороги М-5 «Урал» – Новоульяновск – новый инвестиционный проект» км 0+000 – км 1+527 в г.Новоульяновск Ульяновской области			
Изм.	Колуч.	Лист	Издок.	Подп.	Дата	Основная часть проекта межевания территории		
Разработал	Чендырев				04.22			
						Стадия	Лист	Листов
						П	1	7
					ГИП	Гранкин	Чертеж межевания территории. М 1:500	
					04.22	ООО «ДОРПРОЕКТ 33»		
Формат А1								

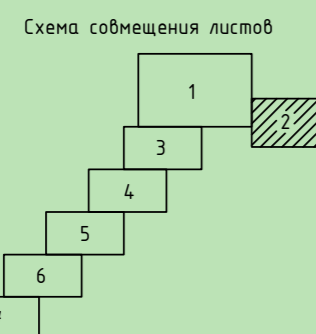
Ссылка	
Лист №	
Листов	
Взам. инв. №	
Листы и дата	
Лист №	

Листы с листом 2

Листы с листом 3



Линия съёмки с листом 1



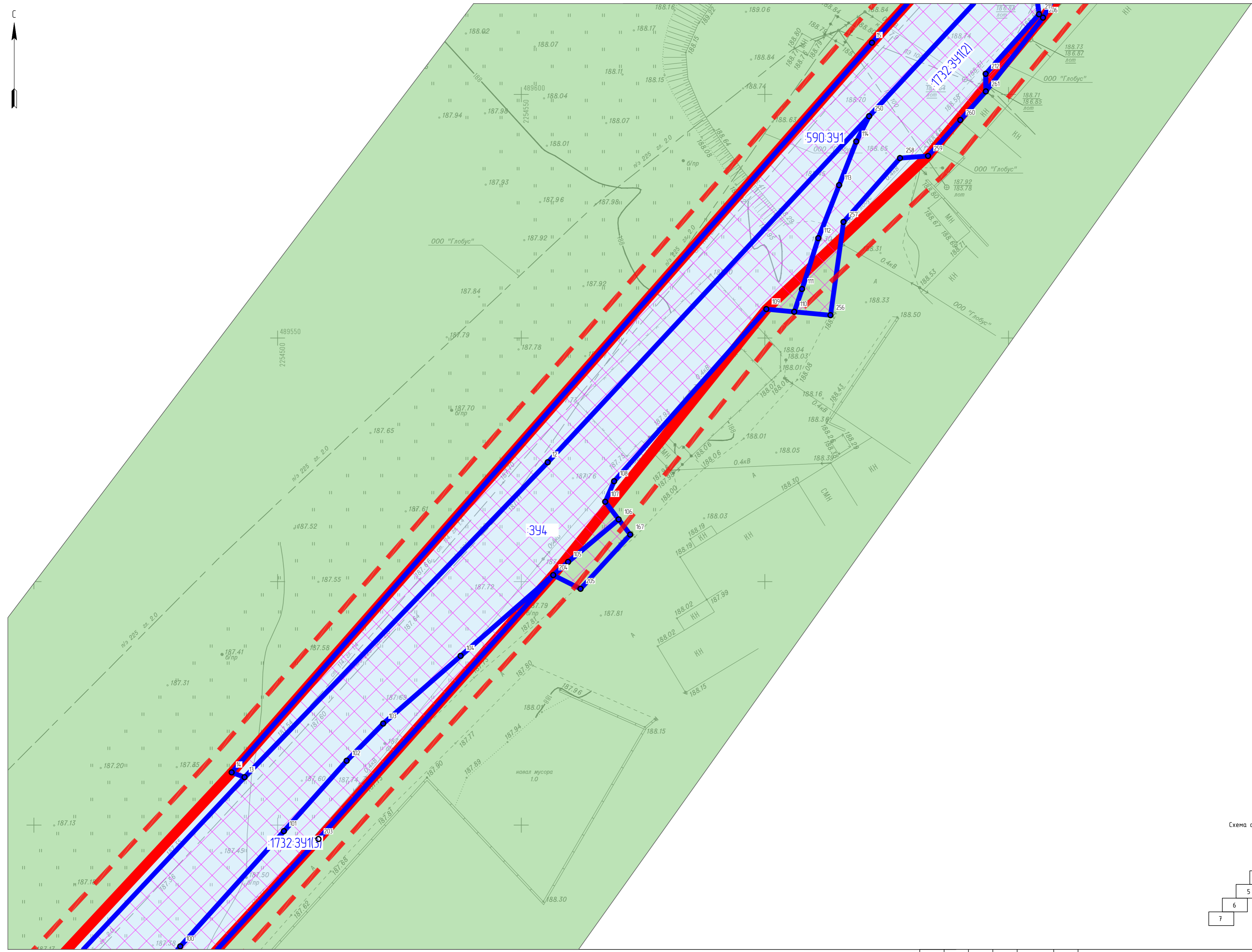
Инд. № подл. Подп. и дата Взам. инв. №

Изм.	Кол.уч.	Лист	№ док.	Подп.	Дата

07-12-21-ПМТ.1

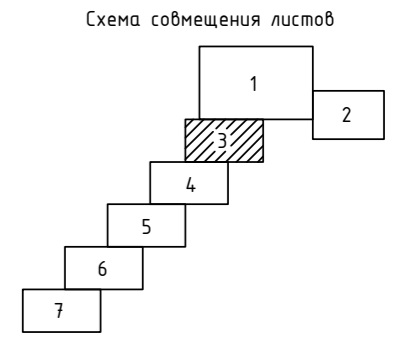
Формат А2

Лист
2



Инд. № подл.
Подп. и дата
Взам. инв. №

Линия сводки с листом 4



Изм.	Кол.уч.	Лист	№ док.	Подп.	Дата

07-12-21-ПМТ.1

Лист
3

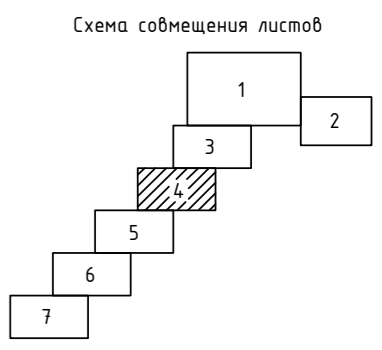
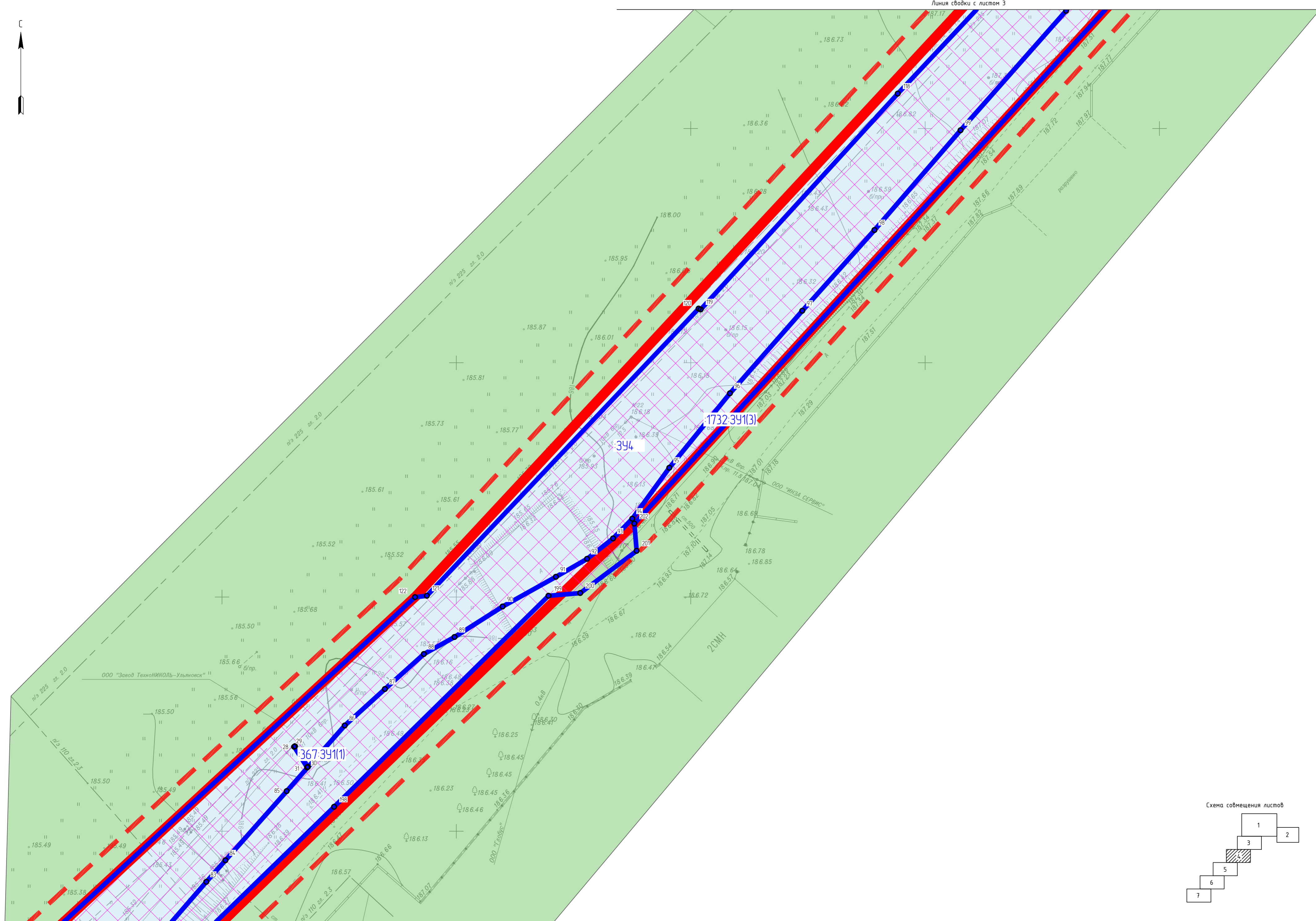
Формат А2



Линия съвдаки с листом 3

Линия съвдаки с листом 5

Васм. инв. №
Подп. и дата
Инв. № подл.

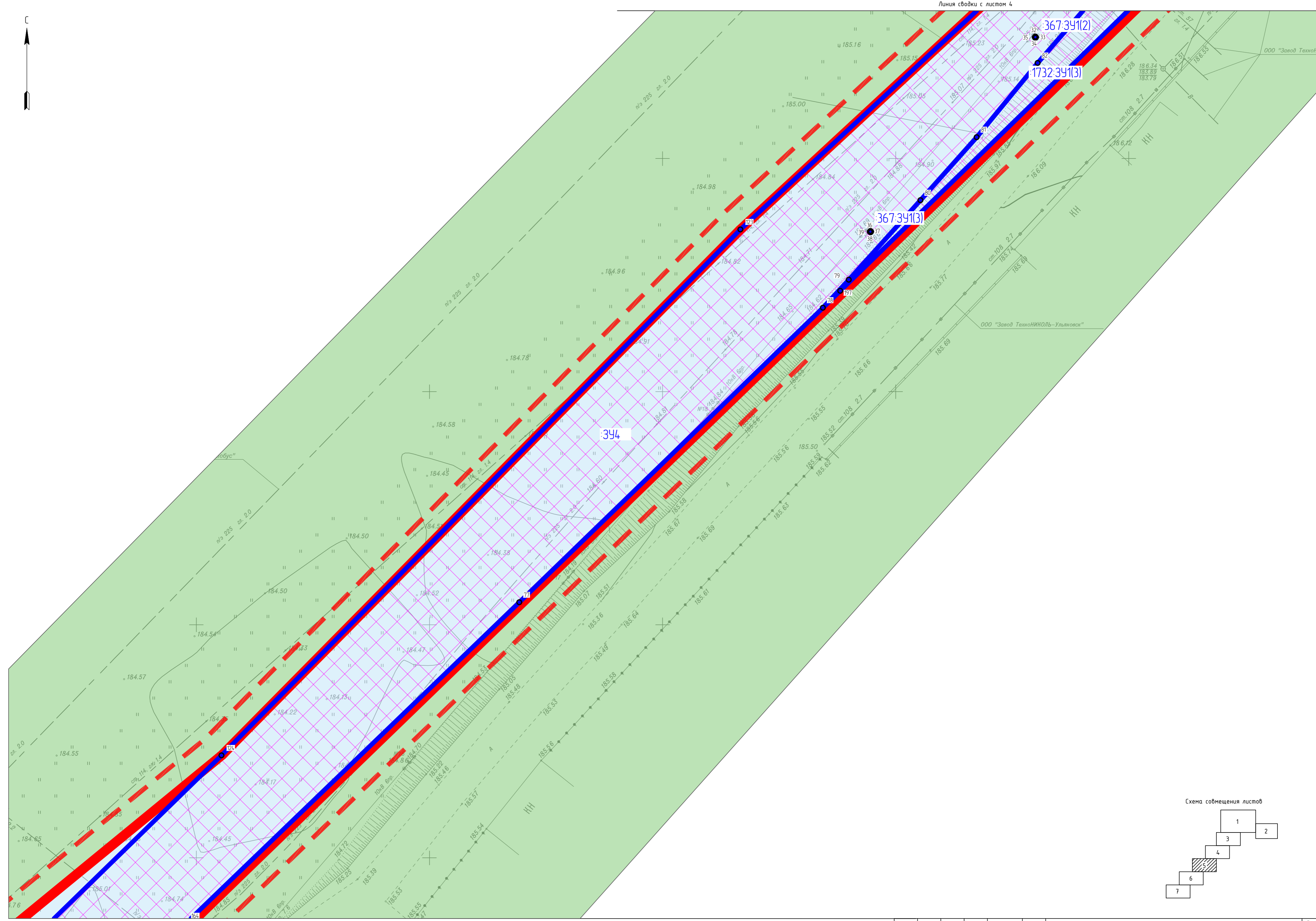


Изм.	Кол.уч.	Лист	№ док.	Подп.	Дата

07-12-21-ПМТ.1

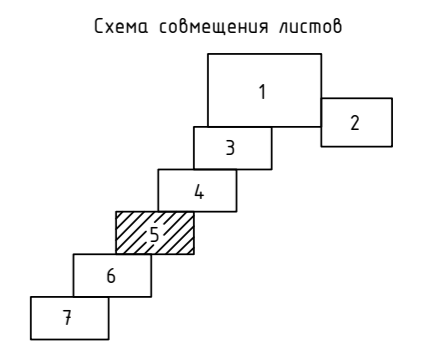
Лист
4

Формат А2



Инд. № подл. Подп. и дата Взам. инв. №

Изм.	Кол.уч.	Лист	№ док.	Подп.	Дата



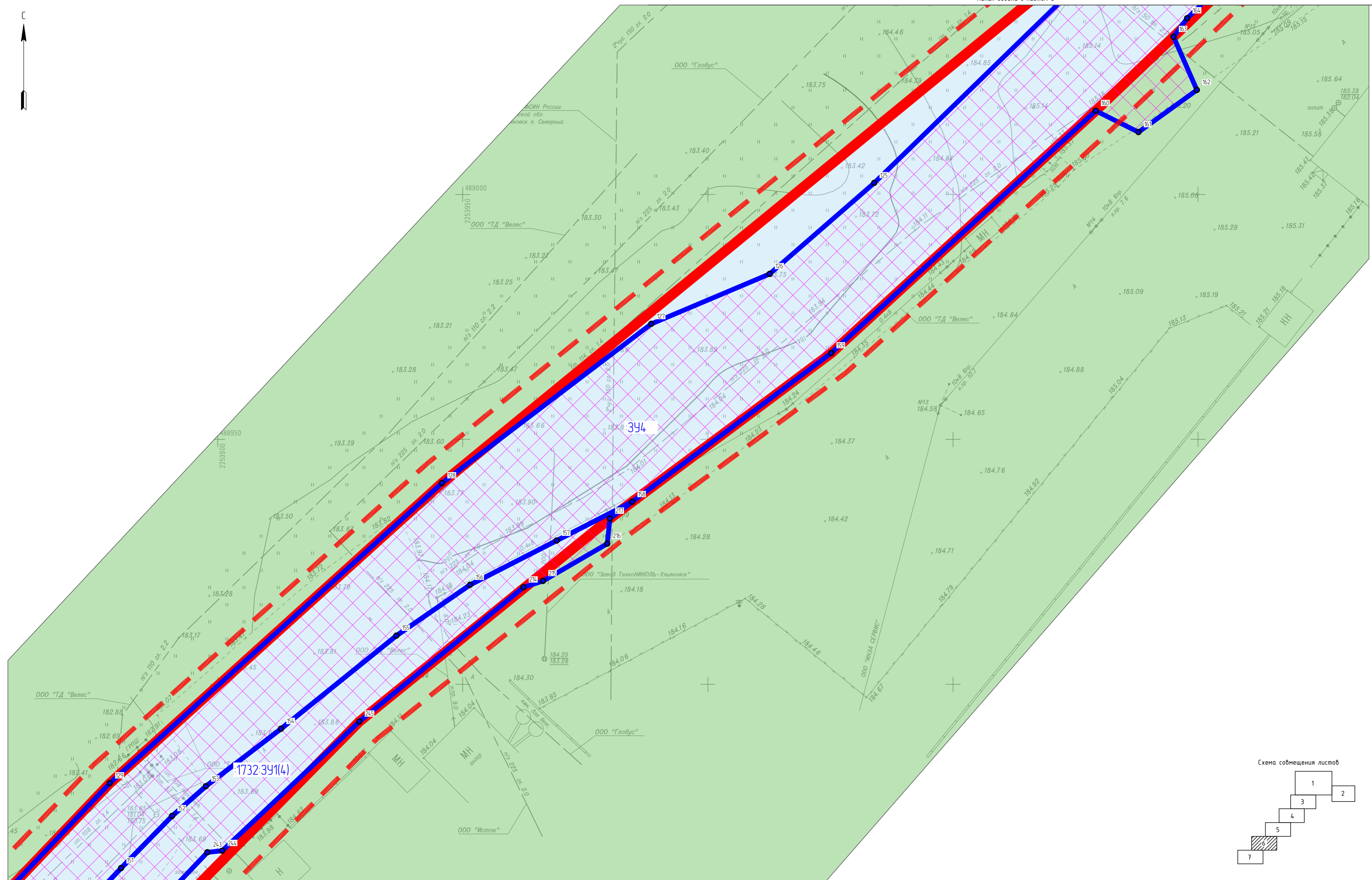
07-12-21-ПМТ.1

Лист
5

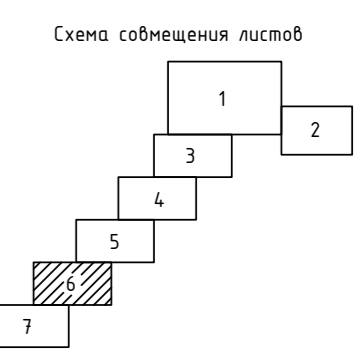
Формат А2



Линия сводки с листом 5



Линия сводки с листом 7



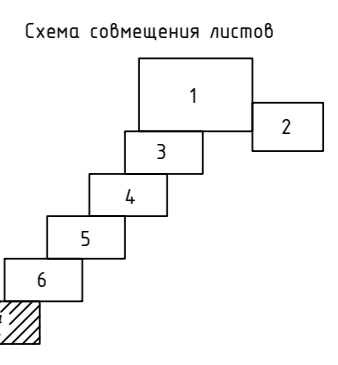
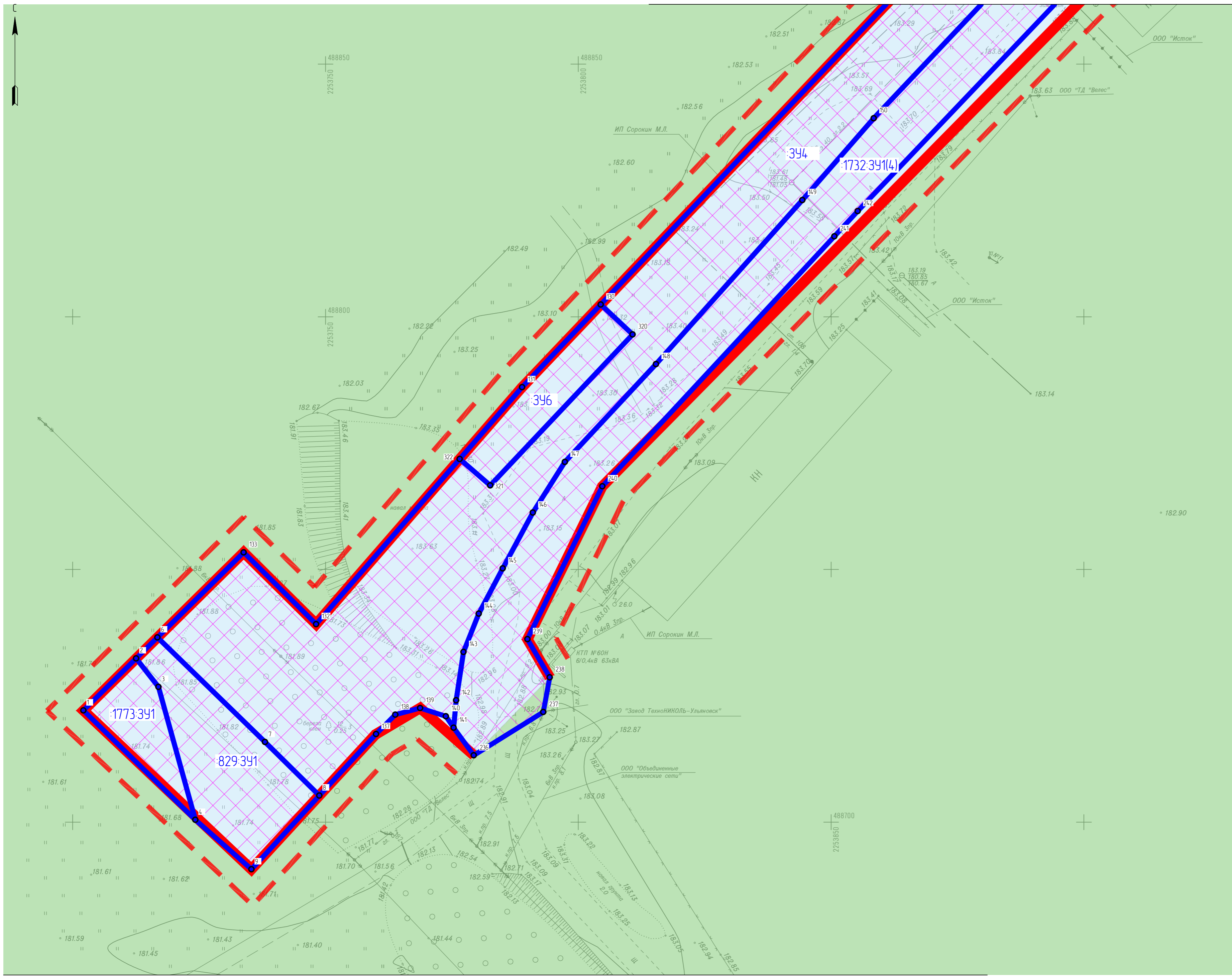
Взам. инв. №
 Подп. и дата
 Инв. № подл.

Изм.	Кол.уч.	Лист	№ док.	Подп.	Дата

07-12-21-ПМТ.1

Лист
6

Формат А2



Инд. № подл.
Подп. и дата
Взам. инв. №

Изм.	Кол.уч.	Лист	№ док.	Подп.	Дата

- Постановления Правительства РФ от 12.05.2017 № 564 «Об утверждении Положения о составе и содержании проектов планировки территории, предусматривающих размещение одного или нескольких линейных объектов»;

- Генерального плана муниципального образования "Город Новоульяновск" Ульяновской области, утвержденных решением Совета депутатов муниципального образования «Город Новоульяновск» от 29 августа 2013 г. № 73.

- Правил землепользования и застройки муниципального образования "Город Новоульяновск" Ульяновской области, утвержденных решением Совета депутатов муниципального образования «Город Новоульяновск» от 29 августа 2013 г. № 73 (с изменениями и дополнениями).

- Местных нормативов градостроительного проектирования, утвержденных решением Совета депутатов муниципального образования "Город Новоульяновск" Ульяновской области от 18.03.2010 №17 .

- Кадастрового плана территории квартала 73:19:120116, 73:19:110901, 73:19:0000000.

- Выписки из Единого государственного реестра недвижимости.

Пояснительная записка.

Территория разработки проекта межевания линейного объекта «Подъезд к городу Ульяновск от автомобильной дороги М-5 «Урал» - Новоульяновск – новый инвестиционный проект» км 0+000 – км 1+527 в г.Новоульяновск Ульяновской области» расположена в границах муниципального образования "Город Новоульяновск" Ульяновской области.

Перечень и сведения о площади образуемых земельных участков, предназначенных для размещения линейного объекта, в том числе возможные способы их образования, приведены в таблице 1 «Перечень образуемых земельных участков».

Координаты поворотных точек границ образуемых земельных участков приведены в таблице 2 «Перечень координат характерных точек образуемых земельных участков» в системе координат МСК-73.

Сведения о границах территории, применительно к которой осуществляется подготовка проекта межевания, содержащие перечень координат характерных точек таких границ приведены в таблице 3.

Перечень и сведения о публичных сервитутах (планируемых) представлены в таблице 4 «Публичные сервитуты (планируемые)».

Согласно ст. 39.36 Земельного кодекса Российской Федерации от 25 октября 2001 года № 136-ФЗ, разрешается размещать объекты на землях или земельных участках, находящихся в государственной или муниципальной собственности, без предоставления земельных участков и установления сервитутов, публичного сервитута.

Виды объектов, размещение которых может осуществляться на землях или земельных участках, находящихся в государственной или муниципальной собственности, без предоставления земельных участков и установления сервитутов, публичного сервитута устанавливаются Правительством Российской Федерации. Порядок и условия размещения указанных объектов устанавливаются нормативным правовым актом субъекта Российской Федерации.

Взам. инв. №							
Подпись и дата							
Инв. № подл.							
Изм.	Кол. уч.	Лист	№ док.	Подпись	Дата	07-12-21-ПМТ.1-ПЗ	Лист
							2

1. Перечень образуемых земельных участков

Таблица 1

Условный номер образуемого земельного участка	Номера характерных точек образуемых земельных участков	Кадастровые номера земельных участков, из которых образуются земельные участки	Адрес образуемого/ изменяемого земельного участка	Сведения об отнесении образуемого земельного участка к определенной категории земель	Вид разрешенного использования образуемых земельных участков	Площадь образуемых земельных участков, кв.м.	Способы образования земельных участков	Сведения об отнесении образуемых земельных участков к территории общего пользования
1	2	3	4	5	6	7	8	9
:ЗУ1	44-52	-	Ульяновская область, р-н Ульяновский	Земли промышленности, энергетики, транспорта и т.д.	Автомобильный транспорт 7.2	821	Образование из земель, находящихся в государственной или муниципальной собственности	Относится
:ЗУ2	53-76	-	Ульяновская область, р-н Ульяновский	Земли промышленности, энергетики, транспорта и т.д.	Автомобильный транспорт 7.2	3135	Образование из земель, находящихся в государственной или муниципальной собственности	Относится
:ЗУ3	40, 20, 21, 43	-	Ульяновская область, р-н Ульяновский	Земли населённых пунктов	Улично-дорожная сеть 12.0.1	56	Образование из земель, находящихся в государственной или муниципальной собственности	Относится
:ЗУ4	77-114, 250, 12, 13, 118-130, 320-322, 132, 133, 6-8, 137-164	-	Ульяновская область, р-н Ульяновский	Земли населённых пунктов	Улично-дорожная сеть 12.0.1	22393	Образование из земель, находящихся в государственной или муниципальной собственности	Относится
:ЗУ5	206-212, 261	-	Ульяновская область, р-н Ульяновский	Земли населённых пунктов	Улично-дорожная сеть 12.0.1	110	Образование из земель, находящихся в государственной или муниципальной собственности	Относится
:ЗУ6	320, 130, 131, 322, 321	-	Ульяновская область, р-н Ульяновский	Земли населённых пунктов	Коммунальное обслуживание 3.1	352	Образование из земель, находящихся в государственной или муниципальной собственности	Не относится
:1773:ЗУ1	1-4	73:19:10901:1773	Ульяновская область, р-н Ульяновский	Земли населённых пунктов	Улично-дорожная сеть 12.0.1	265	Раздел	Относится

Инд. № подл.	Ваш инд. №
Подпись и дата	

Изм.	Кол. уч.	Лист	№ док.	Подпись	Дата
------	----------	------	--------	---------	------

07-12-21-ПМТ.1-ПЗ

Лист

4

Условный номер образуемого земельного участка	Номера характерных точек образуемых земельных участков	Кадастровые номера земельных участков, из которых образуются земельные участки	Адрес образуемого/ изменяемого земельного участка	Сведения об отнесении образуемого земельного участка к определенной категории земель	Вид разрешенного использования образуемых земельных участков	Площадь образуемых земельных участков, кв.м.	Способы образования земельных участков	Сведения об отнесении образуемых земельных участков к территории общего пользования
1	2	3	4	5	6	7	8	9
:1732:3У1	10, 11, 19-21, 23, 40, 43, 54, 55, 78-106, 110-114, 141-158, 165-167, 197-205., 208-212, 214-217, 236-245, 250, 256-261	73:19:00000:1732	Российская Федерация, Ульяновская область, г. Новоульяновск	Земли населённых пунктов	Улично-дорожная сеть 12.0.1	7449	Раздел	Относится
:367:3У1	28-39	73:19:120116:367	Ульяновская область, г. Новоульяновск, проезд Промышленный	Земли населённых пунктов	Улично-дорожная сеть 12.0.1	1	Раздел	Относится
:829:3У1	2-4, 6-9	73:19:00000:829	Ульяновская область, р-н Ульяновский	Земли населённых пунктов	Улично-дорожная сеть 12.0.1	663	Раздел	Относится
:590:3У1	10-16	73:19:110901:590	Ульяновская область, г. Новоульяновск	Земли населённых пунктов	Улично-дорожная сеть 12.0.1	2391	Раздел	Относится
:1346:3У1	22, 23, 19, 18, 26, 27	73:19:110901:1346	Ульяновская область, р-н Ульяновский	Земли населённых пунктов	Улично-дорожная сеть 12.0.1	529	Раздел	Относится
:1812:3У1	16, 262-265, 18-21, 10	73:19:110901:1812	Ульяновская область, р-н Ульяновский	Земли населённых пунктов	Улично-дорожная сеть 12.0.1	364	Раздел	Относится

2. Перечень координат характерных точек образуемых земельных участков

Таблица 2

Точка	Координаты	
	X	Y
	:3У1	
44	489781,59	2254735,34
45	489798,12	2254677,57

Точка	Координаты	
	X	Y
46	489801,62	2254660,00
47	489777,58	2254728,71
48	489774,91	2254736,34

Инв. № подл.

Подпись и дата

Взаим. инв. №

Точка	Координаты	
	X	Y
49	489767,53	2254757,43
50	489735,43	2254865,23
51	489748,60	2254829,95
52	489759,89	2254799,04
:3Y2		
53	489737,37	2254770,09
54	489737,59	2254765,03
55	489734,36	2254760,14
56	489734,19	2254763,42
57	489732,03	2254768,47
58	489732,8	2254776,51
59	489721,23	2254810,39
60	489681,66	2254912,24
61	489675,15	2254930,69
62	489658,16	2254978,06
63	489645,53	2255012,1
64	489640,77	2255013,92
65	489632,61	2255035,97
66	489634,33	2255037,72
67	489634,36	2255045,91
68	489629,41	2255057,3
69	489621,81	2255068,02
70	489616,69	2255066,74
71	489609,79	2255084,15
72	489614,64	2255086,07
73	489612,98	2255099,1
74	489619,78	2255101,87
75	489648,29	2255033
76	489678,38	2254956
:3Y3		
40	489684,39	2254713,77
20	489689,05	2254708,5
21	489683,22	2254703,13
43	489678,46	2254708,43
:3Y4		
77	489104,82	2254169,29
78	489168	2254234,41
79	489174,02	2254239,96
80	489191,05	2254255,33
81	489204,59	2254267,39
82	489220,49	2254280,47
83	489239,19	2254296,65
84	489243,78	2254300,72
85	489258,55	2254313,81
86	489272,55	2254326,2
87	489280,35	2254334,76

Точка	Координаты	
	X	Y
88	489287,82	2254343,08
89	489291,43	2254349,62
90	489297,96	2254359,87
91	489304,3	2254371,23
92	489308,12	2254377,88
93	489312,47	2254383,43
94	489316,71	2254387,53
95	489327,57	2254395,43
96	489343,47	2254408,38
97	489361,07	2254423,8
98	489378,31	2254439,21
99	489399,61	2254457,57
100	489425,1	2254480,05
101	489448,75	2254501,31
102	489463,2	2254514,19
103	489470,85	2254521,67
104	489484,74	2254537,59
105	489504,02	2254559,63
106	489512,76	2254570,02
107	489516,39	2254567,26
108	489520,6	2254569,09
109	489555,92	2254600,33
110	489555,38	2254606,05
111	489560,06	2254607,64
112	489570,49	2254610,97
113	489581,38	2254615,25
114	489590,35	2254618,76
250	489595,55	2254621,41
12	489524,49	2254555,45
13	489459,84	2254493,23
118	489407,44	2254444,18
119	489361,37	2254402,13
120	489361,54	2254401,68
121	489300,25	2254343,7
122	489299,97	2254341,17
123	489184,8	2254216,7
124	489071,97	2254105,42
125	489002,35	2254033,95
126	488983,78	2254012,6
127	488973,57	2253988,46
128	488941,08	2253945,77
129	488879,82	2253878
130	488802,43	2253804,45
320	488796,51	2253810,73
321	488766,63	2253782,58
322	488771,87	2253776,55

Инв. № подл.	Взаим. инв. №
	Подпись и дата

Изм.	Кол. уч.	Лист	№ док.	Подпись	Дата
------	----------	------	--------	---------	------

07-12-21-ПМТ.1-ПЗ

Лист

6

Точка	Координаты	
	X	Y
132	488739,18	2253748,14
133	488753,38	2253733,82
6	488736,55	2253716,75
7	488715,85	2253738,03
8	488705,27	2253748,8
137	488717,43	2253759,99
138	488721,27	2253763,81
139	488722,59	2253768,73
140	488720,96	2253773,81
141	488718,69	2253775,34
142	488724,12	2253775,84
143	488733,67	2253777,3
144	488741,26	2253780,32
145	488750,2	2253785,05
146	488761,25	2253791
147	488771,29	2253797,36
148	488790,64	2253815,37
149	488823,09	2253844,32
150	488839,28	2253858,43
151	488862,47	2253880,3
152	488873,13	2253890,71
153	488879,18	2253897,6
154	488890,92	2253912,95
155	488909,94	2253936,47
156	488920,31	2253951,5
157	488929,34	2253969,17
158	488937,25	2253984,56
159	488967,62	2254025,17
160	489017,08	2254079,12
161	489012,73	2254087,85
162	489021,33	2254099,76
163	489032,2	2254094,99
164	489035,98	2254097,79
28	489268,02	2254315,42
29	489268,13	2254315,59
30	489263,71	2254318,34
31	489263,61	2254318,17
32	489226,16	2254279,97
33	489226,03	2254280,12
34	489225,88	2254279,99
35	489226,01	2254279,84
36	489184,46	2254244,6
37	489184,33	2254244,75

Точка	Координаты	
	X	Y
38	489184,17	2254244,62
39	489184,3	2254244,47
		:3У5
206	489615,76	2254657,1
207	489622,57	2254660,83
208	489668,92	2254699,84
209	489637,52	2254671,57
210	489620,01	2254655,81
211	489616,45	2254656,29
212	489604,23	2254645,34
261	489600,61	2254645,37
		:3У6
130	488802,43	2253804,45
320	488796,51	2253810,73
321	488766,63	2253782,58
322	488771,87	2253776,55
131	488786,06	2253788,89
		:367:3У1
28	489268,02	2254315,42
29	489268,13	2254315,59
30	489263,71	2254318,34
31	489263,61	2254318,17
32	489226,16	2254279,97
33	489226,03	2254280,12
34	489225,88	2254279,99
35	489226,01	2254279,84
36	489184,46	2254244,6
37	489184,33	2254244,75
38	489184,17	2254244,62
39	489184,3	2254244,47
		:829:3У1
2	488732,4	2253712,55
6	488736,55	2253716,75
7	488715,85	2253738,03
8	488705,27	2253748,8
9	488690,66	2253735,35
4	488700,46	2253724,27
3	488726,77	2253716,96
		:590:3У1
10	489679,03	2254699,27
11	489670,02	2254690,54
250	489595,55	2254621,41
12	489524,49	2254555,45
13	489459,84	2254493,23

Взаим. инв. №	
Подпись и дата	
Инв. № подл.	

Изм.	Кол. уч.	Лист	№ док.	Подпись	Дата

07-12-21-ПМТ.1-ПЗ

Лист

7

Точка	Координаты	
	X	Y
14	489460,83	2254490,59
15	489610,61	2254621,99
16	489683,41	2254687,41
:1346:3Y1		
22	489746,62	2254722,82
23	489738,52	2254743,35
19	489704,62	2254722,85
18	489709,18	2254710,56
26	489722,24	2254722,3
27	489732,19	2254724,18
:1812:3Y1		
16	489683,41	2254687,41
262	489690,96	2254694,19
263	489688,68	2254697,18
264	489698,82	2254706,16
265	489701,08	2254703,33
18	489709,18	2254710,56
19	489704,62	2254722,85
20	489689,05	2254708,5
21	489683,22	2254703,13
10	489679,03	2254699,27
:1732:3Y1		
165	489730,63	2254755,41
166	489732,6	2254757,62
55	489734,36	2254760,14
54	489737,59	2254765,03
23	489738,52	2254743,35
19	489704,62	2254722,85
20	489689,05	2254708,5
40	489684,39	2254713,77
43	489678,46	2254708,43
21	489683,22	2254703,13
10	489679,03	2254699,27
11	489670,02	2254690,54
250	489595,55	2254621,41
114	489590,35	2254618,76
113	489581,38	2254615,25
112	489570,49	2254610,97
111	489560,06	2254607,64
110	489555,38	2254606,05
256	489554,67	2254613,47
257	489573,83	2254616,16
258	489586,95	2254627,76
259	489587,38	2254633,51
260	489594,75	2254640,14

Точка	Координаты	
	X	Y
261	489600,62	2254645,37
212	489604,23	2254645,34
211	489616,45	2254656,29
210	489620,01	2254655,81
209	489637,52	2254671,57
208	489668,92	2254699,84
167	489509,63	2254572,4
106	489512,76	2254570,02
105	489504,02	2254559,63
104	489484,74	2254537,59
103	489470,85	2254521,67
102	489463,2	2254514,19
101	489448,75	2254501,31
100	489425,1	2254480,05
99	489399,61	2254457,57
98	489378,31	2254439,21
97	489361,07	2254423,8
96	489343,47	2254408,38
95	489327,57	2254395,43
94	489316,71	2254387,53
93	489312,47	2254383,43
92	489308,12	2254377,88
91	489304,3	2254371,23
90	489297,96	2254359,87
89	489291,43	2254349,62
88	489287,82	2254343,08
87	489280,35	2254334,76
86	489272,55	2254326,2
85	489258,55	2254313,81
84	489243,78	2254300,72
83	489239,19	2254296,65
82	489220,49	2254280,47
81	489204,59	2254267,39
80	489191,05	2254255,33
79	489174,02	2254239,96
78	489168	2254234,41
197	489171,61	2254238,13
198	489255,19	2254323,91
199	489300,24	2254369,67
200	489300,82	2254376,43
201	489309,84	2254388,45
202	489315,65	2254387,95
203	489447,13	2254508,39
204	489501,33	2254556,58
205	489498,51	2254562,19

Инв. № подл.	Взаим. инв. №
	Подпись и дата

Изм.	Кол. уч.	Лист	№ док.	Подпись	Дата
------	----------	------	--------	---------	------

07-12-21-ПМТ.1-ПЗ

Лист

8

Точка	Координаты	
	X	Y
214	488919,81	2253962,39
215	488921,1	2253966,37
216	488928,72	2253979,48
217	488933,84	2253980
158	488937,25	2253984,56
157	488929,34	2253969,17
156	488920,31	2253951,5
155	488909,94	2253936,47
154	488890,92	2253912,95
153	488879,18	2253897,6
152	488873,13	2253890,71
151	488862,47	2253880,3
150	488839,28	2253858,43
149	488823,09	2253844,32
148	488790,64	2253815,37
147	488771,29	2253797,36
146	488761,25	2253791
145	488750,2	2253785,05

Точка	Координаты	
	X	Y
144	488741,26	2253780,32
143	488733,67	2253777,3
142	488724,12	2253775,84
141	488718,69	2253775,34
236	488713,21	2253779,34
237	488721,79	2253793,08
238	488728,64	2253794,35
239	488736,19	2253789,93
240	488766,45	2253804,75
241	488815,92	2253850,65
242	488820,91	2253855,27
243	488865,7	2253897,91
244	488866,02	2253900,93
245	488892,42	2253928,93
:1773:3У1		
1	488722,10	2253702,10
2	488732,40	2253712,55
3	488726,77	2253716,96
4	488700,46	2253724,27

3. Сведения о границах территории, применительно к которой осуществляется подготовка проекта межевания

Таблица 3

Точка	Координаты	
	X	Y
1	489730,63	2254755,41
2	489732,60	2254757,62
3	489734,36	2254760,14
4	489734,19	2254763,42
5	489732,03	2254768,47
6	489732,80	2254776,51
7	489721,23	2254810,39
8	489681,66	2254912,24
9	489675,15	2254930,69
10	489658,16	2254978,06
11	489645,53	2255012,10
12	489640,77	2255013,92
13	489632,61	2255035,97
14	489634,33	2255037,72
15	489634,36	2255045,91
16	489629,41	2255057,30
17	489621,81	2255068,02
18	489616,69	2255066,74
19	489609,79	2255084,15
20	489614,64	2255086,07
21	489612,98	2255099,10

Точка	Координаты	
	X	Y
22	489619,78	2255101,87
23	489648,29	2255033,00
24	489678,38	2254956,00
25	489737,37	2254770,09
26	489737,59	2254765,03
27	489738,52	2254743,35
28	489746,62	2254722,82
29	489732,19	2254724,18
30	489722,24	2254722,30
31	489709,18	2254710,56
32	489683,41	2254687,41
33	489610,61	2254621,99
34	489460,83	2254490,59
35	489459,84	2254493,23
36	489407,44	2254444,18
37	489361,37	2254402,13
38	489361,54	2254401,68
39	489300,25	2254343,70
40	489299,97	2254341,17
41	489184,80	2254216,70
42	489071,97	2254105,42

Взаим. инв. №	
Подпись и дата	
Инв. № подл.	

Изм.	Кол. уч.	Лист	№ док.	Подпись	Дата

07-12-21-ПМТ.1-ПЗ

Точка	Координаты	
	X	Y
43	489002,35	2254033,95
44	488983,78	2254012,60
45	488973,57	2253988,46
46	488941,08	2253945,77
47	488879,82	2253878,00
48	488802,43	2253804,45
49	488786,06	2253788,89
50	488739,18	2253748,14
51	488753,38	2253733,82
52	488736,55	2253716,75
53	488732,40	2253712,55
54	488722,10	2253702,10
55	488700,46	2253724,27
56	488690,66	2253735,35
57	488705,27	2253748,80
58	488717,43	2253759,99
59	488721,27	2253763,81
60	488722,59	2253768,73
61	488720,96	2253773,81
62	488718,69	2253775,34
63	488713,21	2253779,34
64	488721,79	2253793,08
65	488728,64	2253794,35
66	488736,19	2253789,93
67	488766,45	2253804,75
68	488815,92	2253850,65
69	488820,91	2253855,27
70	488865,70	2253897,91
71	488866,02	2253900,93
72	488892,42	2253928,93
73	488919,81	2253962,39
74	488921,10	2253966,37
75	488928,72	2253979,48
76	488933,84	2253980,00
77	488937,25	2253984,56
78	488967,62	2254025,17
79	489017,08	2254079,12
80	489012,73	2254087,85
81	489021,33	2254099,76
82	489032,20	2254094,99

Точка	Координаты	
	X	Y
83	489035,98	2254097,79
84	489104,82	2254169,29
85	489168,00	2254234,41
86	489171,61	2254238,13
87	489255,19	2254323,91
88	489300,24	2254369,67
89	489300,82	2254376,43
90	489309,84	2254388,45
91	489315,65	2254387,95
92	489447,13	2254508,39
93	489501,33	2254556,58
94	489498,51	2254562,19
95	489509,63	2254572,40
96	489512,76	2254570,02
97	489516,39	2254567,26
98	489520,60	2254569,09
99	489555,92	2254600,33
100	489555,38	2254606,05
101	489554,67	2254613,47
102	489573,83	2254616,16
103	489586,95	2254627,76
104	489587,38	2254633,51
105	489594,75	2254640,14
106	489600,62	2254645,37
107	489600,61	2254645,37
108	489615,76	2254657,10
109	489622,57	2254660,83
110	489668,92	2254699,84
111	489678,46	2254708,43
112	489684,39	2254713,77
113	489781,59	2254735,34
114	489798,12	2254677,57
115	489801,62	2254660,00
116	489777,58	2254728,71
117	489774,91	2254736,34
118	489767,53	2254757,43
119	489735,43	2254865,23
120	489748,60	2254829,95
121	489759,89	2254799,04

Взвеш. инв. №	
Подпись и дата	
Инв. № подл.	

Изм.	Кол. уч.	Лист	№ док.	Подпись	Дата

07-12-21-ПМТ.1-ПЗ

Лист

10

